



PLAN DE DESARROLLO MUNICIPAL CON ENFOQUE EN ORDENAMIENTO TERRITORIAL

MUNICIPALIDAD DE Yamaranguila, Intibucá 2015-2035



Simeón Antonio Manueles Ramos
Unidad Técnica Municipal



ASESORES: MANCURISJ / PROYECTO FOCAL II

Yamaranguila, Intibucá Diciembre de 2015
Honduras, C.A



Autor: Municipalidad de
Yamaranguila, Intibucá



FUENTE:

Cálix H, Jorge Armando

Guía Metodológica para la Elaboración de Planes de Desarrollo Municipal.

Jorge Armando Cálix H. / Proyecto FOCAL – JICA – FHIS / Consejo Intermunicipal
Higuito / 2010, 92 p.

ISBN:

1. Planificación 2. Programación 3. Desarrollo Comunitario

Temática: Planificación Municipal

Autor:	Municipalidad de Yamaranguila Intibucá
Revisión:	Ing. Nohely Girón Gerente de Infraestructura y Fortalecimiento Municipal MANCURISJ Lic. Alexis Castillo Técnico Fortalecimiento Municipal MANCURISJ
Edición:	Mancomunidad Cuenca del Rio San Juan (MANCURISJ)
Diagramación:	...
Impresión:
Primera edición:	Diciembre, 2015

- Este documento ha sido posible en su elaboración por el Proyecto Formulación de Planes de Desarrollo Municipal con Enfoque en Ordenamiento Territorial (PDM-OT) MANCURISJ—SDHJGD/ JICA- FOCAL II –COSUDE- AMHON/AECID-WORLD VISION, AGRONOMOS Y VETERINARIOS SIN FRONTERAS y la Municipalidad de Yamaranguila Intibucá. Los conceptos y opiniones expresadas por el autor no necesariamente reflejan la política y filosofía institucional de los patrocinadores y editores. Se autoriza la reproducción total o parcial de este documento siempre y cuando se cite su fuente.

Equipo Técnico Impulsor del Proceso

Coordinación General:

Alcalde Municipal: José Lorenzo Bejarano Rodríguez

Vice Alcalde: Edgar Salvador Arriaga Reyes

Corporación Municipal:

REGIDOR 1:	Sr.- Sebastián Rodríguez Bejarano
REGIDOR 2:	Sr.- Amílcar Aguilar Claros
REGIDOR 3:	Sr.- Pablo Reyes Sánchez
REGIDORA 4:	Sr.- Simeón Pérez Reyes
REGIDOR 5:	Sr.- Santiago Pérez
REGIDORA 6:	Sra.- Ana Joaquina Aguilar
REGIDOR 7:	Sra.- María Mercedes Hernández
REGIDOR 8:	Sr. -Bacilio Reyes Perdomo

Coordinación Técnica Municipal

Edgar Salvador Arriaga Reyes

Coordinación Interinstitucional

- Municipalidad de San Juan, Intibucá
- Mancomunidad Cuenca del Río San Juan MANCURISJ
- SDHJGD/JICA-FOCAL II
- AMHON/AECID
- COSUDE
- WORLD VISIÓN
- AGRONOMOS Y VETERINARIOS SIN FRONTERAS

Equipo Técnico Asesor MANCURISJ

Ing. José Feliciano Gámez (Gerente General)

Ing. Nohely Girón Díaz (Gerente de Infraestructura y Fortalecimiento Municipal)

Lic. Alexis Ricardo Castillo (Técnico en Fortalecimiento Municipal)

Listado de Lideres Participantes:

Presidentes de patronatos y auxiliares año 2015

CARGO	NOMBRE	COMUNIDAD	TELEFONO
Presidente de patronato Auxiliar Auxiliar	-Reyes Sánchez -Santos Joel Sánchez Rodríguez -Lázaro García Manuales	El Pelón	98600596 96927476
Presidente de patronato Auxiliar auxiliar	-Sergia Olga Panchame -Miguel Ángel Gómez Aguilar -Iris Oneyda Sánchez Rodríguez	El Obispo	97335002 99123836 94833062
Presidente de patronato Auxiliar Auxiliar	-Sebastián Gutiérrez Lorenzo -Mártir Orlando Pérez -Salvador Lorenzo	San Miguel El Pelón	95381472
Presidente de Patronato Auxiliar Auxiliar	Everlinda Carmen Bejarano PENDIENTES	Las Arenas	96196337
Presidente de patronato Auxiliar Auxiliar	Lorenzo Vásquez Magda Argentina Manuales Marco Tulio Nolasco Aguilar Saúl Vásquez Vásquez	Guascotoro	95497157 94679039 99710659
Presidente de Patronato Auxiliar Auxiliar	-Isidro Lorenzo -Rosario Lorenzo -Nelson Omar Lorenzo	Los Mangos	97015885(Oscar Lemus)vice 98492779
Presidente de Patronato Auxiliar Auxiliar Auxiliar Auxiliar	-Oscar Orellana -Francisco Javier Lorenzo -Adrián Lemus -Lucio García -Julia Sánchez	Zacate Blanco	96025202 96519719 98744290
Presidente de Patronato Auxiliar Auxiliar	-José Rómulo Arriaga -Víctor Manuel López -Marta Beatriz Carranza	La Soledad	99900559 95118755
Presidente de Patronato Auxiliar Auxiliar	-José Abraham Pérez -Rolando Alain Aguilar -Elvis Molina Reyes	Barrio Morazán	98715731

Presidente de Patronato Auxiliar Auxiliar Auxiliar	-José Zacarías Méndez -Silvestre Bautista -Valentín Vásquez -María Sebastiana Pérez	San Fernando	97127996
Presidente de Patronato Auxiliar Auxiliar Auxiliar	-Gualberto Gutiérrez -Simeón Vásquez -Bartolomé Aguilar Chávez -Neptali Sánchez	Yashe	98245027 95722083
Presidente de Patronato Auxiliar Auxiliar	-Bacilio Lorenzo -Santos Celio Gutiérrez -Jorge Alberto González Domínguez	San Francisco Pacayita	
Presidente de Patronato Auxiliar Auxiliar Auxiliar	-José María Lorenzo Pérez -Víctor Saúl Orellana -José Levith Gómez -Pablo Díaz Gómez	Porvenir Oloas	99413207
Presidente de Patronato Auxiliar Auxiliar	-Estanislao Pérez -Damián Pérez Pérez -Eugenio Pérez Sánchez	Pacaya	93834501 98636873
Presidente de Patronato Auxiliar Auxiliar Auxiliar	-José Camilo Gómez -Lionzo Sánchez -Isaías Lorenzo -Arnulfo Hernández	Las Hortensias	
Presidente de Patronato Auxiliar Auxiliar	-Merlín Omar Antonio -Maritza Antonio -Santos Celestina Pérez -María Angelina Lemus -José León Mejía -Jorge Andrés Lorenzo Rodríguez	Planes	95034884 99191907 97775566 97489635
Presidente de Patronato Auxiliar Auxiliar Auxiliar Auxiliar	-Cristóbal Pérez Lemus -Maritza Elizabeth Antonio - Santos Celestina Pérez - María Angelina Sánchez Lemus - Jorge Andrés Lorenzo	Planes	
Presidente de Patronato Auxiliar Auxiliar	-Martin Manueles -Santos Guzmán Vásquez Lorenzo -Ramón Armando Lemus	Los Olivos	95632806 95558444

	-Elmer Omar Pineda		
Presidente de Patronato Auxiliar Auxiliar	-Jorge Carranza -Eufemio Lorenzo -Felipa Pérez García	Porvenir El Pelón	99741290 98129277 96649214
Presidente de Patronato Auxiliar Auxiliar	-Noé Gómez -Vicente Sánchez -Juan Ángel Vásquez	Buena Vista	97832119
Presidente de Patronato Auxiliar Auxiliar	-Domingo Rodríguez -Cipriano Gómez -Faustino Gutiérrez -Santos Gilberto Lorenzo -Daniel Sánchez	Azacualpa	
Presidente de Patronato Auxiliar Auxiliar	-Eugenio Mejía Lorenzo -María Nora Sánchez -Pedro García	Clarinero	97861473 99788464
Presidente de Patronato Auxiliar Auxiliar	-Pedro Lorenzo Gómez -Isabel Lorenzo Gómez -Crispín Sánchez	El Barrial	99451031 96855849
Presidente de Patronato Auxiliar Auxiliar	-Santos Tito Sánchez -José Adilson Pérez -Eugenio Sánchez -Pablo Díaz -Leonardo López	El Picacho	99540334 96001822 97102236
Presidente de Patronato Auxiliar Auxiliar Auxiliar Auxiliar	-Tomas Sánchez -Orlando Bautista -José Santos Sánchez -Marvin Joel Rodríguez -Jesús Vásquez	Sequire	96245720 96152650
Presidente de Patronato Auxiliar Auxiliar	-Salome Rodríguez -Nelson Sánchez Mejía	Santa Cruz El Naranjito	
Presidente de Patronato Auxiliar Auxiliar Auxiliar	-Josué Walter Melgar Juárez -Lázaro Vásquez Sánchez -Franklin Renato Domínguez -Elvia Lucia Rodríguez	San Isidro	99518536 96948194

Presidente de Patronato Auxiliar	-Rene Antonio Sánchez -José Mauro Rodríguez	Arrayanes	96640373
Presidente de Patronato Auxiliar Auxiliar	-Aníbal Aguilar -José Gustavo Cabrera -Wilmer García -Olman Osanin Pérez	Barrio Buenos Aires	95754311 95010373 94967655
Presidente de Patronato Auxiliar Auxiliar	-Lenin Arriaga -Josué Joel Hernández -Nori Brisselda Reyes Hernández	Barrio San Antonio	99723547 97908996 94881301
Presidente de Patronato Auxiliar Auxiliar	-Bonifacio Rodríguez -Francisco Danery Rodríguez -María Isabel Pérez Meza -Félix Faustino Reyes	El Pericón	95684913 95251676 96589016
Presidente de Patronato Auxiliar Auxiliar	-Elias Rodríguez -Reyna Gómez -Angela Rodríguez -María Isabel Gutiérrez	El Cerrón	
Presidente de Patronato Auxiliar Auxiliar	-Francisco Bautista Díaz -Benjamín Bautista -María Agripina Vásquez	El Naranjito	
Presidente de Patronato Auxiliar Auxiliar	-Hilda Orellana -Marciano Antonia Aguilar Argueta -José Belarmino Manueles Sánchez -Osman Daniel Gómez Gómez	Oloas	97388411
Presidente de Patronato Auxiliar Auxiliar	-Benjamín Lorenzo Pérez -Lucas Lorenzo -María Zeneyda Rodríguez -Dionisio García Lorenzo	Horcones	95292031 94835332
Presidente de Patronato Auxiliar Auxiliar	-Mercedes Rodríguez -Santos Eduardo Bautista -Neptali Vásquez -Catalino Reyes -Héctor Leodan Cabrera	Lajas	94828831 95753235 96313829 97647680

Presidente de Patronato Auxiliar Auxiliar	-Jesús Valentín Cabrera Lemus -Berlios Vásquez García -Santiago Manueles Hernández -Olvin Manueles Sánchez	Semane	99859555 98436714 96875220
Presidente de Patronato Auxiliar Auxiliar	-Pedro Vásquez Lorenzo -José Salvador Lorenzo Pineda -José Concepción Vásquez Pérez	Laureles	97973397 98222983 99557932
Presidente de Patronato Auxiliar Auxiliar	-Valeriano García -Gerardo Mejía -Santos Leonel García Ramos	Carrizal Semane	97237654
Presidente de Patronato Auxiliar Auxiliar	-José Celestino Pérez Vásquez -Bernabé García -Benjamín Pérez García	La Rinconada	99924874 96855885
Presidente de Patronato Auxiliar Auxiliar	-Juan Hernández -Emiliano Mejía -Adalid castillo Redondo	Aradas	95331100
Presidente de Patronato Auxiliar Auxiliar	- Acencion Ramos - Humberto Ramos García	Potrero Grande	
Presidente de Patronato Auxiliar Auxiliar	-Arlets Cantarero -Simeón Pérez	Nueva Unión	96616629
Presidente de patronato Auxiliar Auxiliar	-Doroteo Ramírez -José Augusto Arriaga -Martin Manueles Ramírez	Barrio san Buena Ventura	99346489 98590948
Presidente de patronato Auxiliar Auxiliar	-Abelino Orellana -Alex Alejandro Bautista Pacas -Miguel Ángel Reyes	Barrio San Francisco Barrio # 2	96201473 97050668
Presidente de patronato Auxiliar Auxiliar	-Abilio Bautista -Juan Pablo Rodríguez -Jesús Pérez	Barrio Quebrada de Lajas	33289566

Presidente de patronato Auxiliar Auxiliar	-Ernesto García Bautista -Natividad Lorenzo -Melvin Gaspar Mejía	Portillo del Norte	
Presidente de patronato Auxiliar Auxiliar	-Octavio Pérez -Pablo García -Dora Pérez -Jesús Rodríguez -Reginaldo Rodríguez -Ramón Pérez -Osvaldo Sánchez	La Puerta	99591653 96835369
Presidente de patronato Auxiliar Auxiliar Auxiliar Presidente de patronato Auxiliar Auxiliar Auxiliar	-Pedro Rodríguez Vásquez -José Justino Gómez -Leonel Alexander Arriaga Vásquez - María Adalina Vásquez Rodríguez -Francisco Pérez -Juan Pablo Manueles -José Willermo Hernández - José Jacobo Hernández	Los Patios Cofradía	97677269 99377415 96268642 99912157 99043923 96426078 96261488
Presidente del patronato Auxiliares	- Zenón Cantarero -Jorge Rodríguez -Matías Rodríguez	Buenos Aires Pelón	96969634
Presidente del patronato Auxiliares Auxiliar	-Román Mejía Pérez -José Julio Lorenzo	El Carmen zacate Blanco	
Presidente del patronato Auxiliar Auxiliar	-Lucio Mejía -Tomas Lorenzo -Reyna Presentación Palacios	El Membrillo	96962465
Presidente del patronato Auxiliar Auxiliar Auxiliar	-Cesar Augusto Lorenzo -Adrián Rodríguez Meza -Alfredo Bautista -Ma. Cruz Reyes	El Carrizal Yamaranguila	97732989 99060893 98912453

Presidente del patronato Auxiliar Auxiliar Auxiliar	-Domingo Pérez -María Cristina Rodríguez	Las Mesas	99658166 97078132
Presidente del patronato	José Concepción Aguilar	El Tablón	96463641
Presidente del patronato Auxiliar Auxiliar	Genaro Gómez Pérez José Saul Aguilar Manuel Oswaldo Reyes Orellana	Inguanes	95163938 96108646 98130109
Presidente del patronato Auxiliar Auxiliar Auxiliar	Melvin Omar Antonio Jorge Andrés Lorenzo Santos Celestina Pérez	Planes	95034884 97489635 97775566
Presidente del patronato Auxiliar	María Sebastiana Pérez Santos Clementino Gómez	San Fernando	96828698 96466344
Presidente del patronato Auxiliar	Cruz Abelai García Gómez Amílcar García Mejía	El Zapote	95921226 97474254
Presidente del patronato Auxiliar	Nelson Sánchez Mejía	Santa Cruz	98361490

Principales siglas utilizadas en este documento

MANCURISJ: Mancomunidad Cuenca del Rio San Juan
AECID: Agencia Española de Cooperación Internacional para el Desarrollo
AMHON: Asociación de Municipios de Honduras
COSUDE: Agencia Suiza para el Desarrollo y la Cooperación
JICA: Agencia de Cooperación Internacional del Japón
CEP: Comité Ejecutor de Proyectos
ERP: Estrategia para la Reducción de la Pobreza
FHIS: Fondo Hondureño de Inversión Social
FOCAL: Proyecto de Fortalecimiento de Capacidades Locales
FODA: Fortalezas, Oportunidades, Debilidades y Amenazas
WORD VISION: Visión Mundial
AVSF: Agrónomos y Veterinarios Sin Fronteras
JICA: Agencia de Cooperación Internacional del Japón
ODM: Objetivos de Desarrollo del Milenio
PAC: Plan Anual Comunitario
PEC: Proyectos de Ejecución Comunitaria
PEM: Proyectos de Ejecución Municipal
PEDM: Plan Estratégico de Desarrollo Municipal
PEE: Plan Estratégico Especial
PDC: Plan de Desarrollo Comunitario
PDM: Plan de Desarrollo Municipal
PIMP: Plan de Inversión Municipal Multisectorial y Plurianual
PIMA: Plan de Inversión Municipal Anual
POA: Plan Operativo Anual
PZT: Plan Zonal Territorial
PMOT: Plan Municipal de Ordenamiento Territorial
PNUD: Programa de las Naciones Unidas para el Desarrollo
SDHJGD: Secretaría de Derechos Humanos Justicia Gobernación y Descentralización
UTM: Unidad Técnica Municipal
UMA: Unidad Municipal Ambiental
UE: Unión Europea

Contenido del PDM

Resumen Ejecutivo	14
Introducción	19
I. Marco de Referencia.....	21
1.1. Antecedentes históricos	21
1.2. Ubicación geográfica	21
1.3. Contexto biofísico.....	25
1.4. Justificación	57
1.5. Beneficiarios	59
1.6. Metodología	59
1.7. Período.....	67
II. Diagnóstico socioeconómico del municipio	68
2.1. Principales indicadores.....	68
Población.....	68
Salud	69
Servicios básicos.....	71
Vivienda.....	72
Educación.....	72
Igualdad entre los sexos a nivel educativo.....	76
Economía	76
Participación.....	78
2.2. Infraestructura básica existente	80
2.3. Institucionalidad para el desarrollo.....	81
2.4. Principales potencialidades y problemas	84
III. Plan de Desarrollo del Municipio	85
3.1. Visión compartida	85
3.2. Líneas y objetivos estratégicos y ejes temáticos de desarrollo territorial ...	87
3.3. Planes de Zonas Territoriales	111
3.4. Plan de Inversión Multisectorial y Plurianual (PIMP).....	181
3.5. Plan de Inversión Municipal Anual (PIMA)	203
IV. Organización para la gestión del plan.....	205

4.1. Organización social comunitaria	206
4.2. Organización municipal	206
4.3. Papel institucional.....	207
4.4. Gestión de recursos	207
4.5. Plan de comunicación	207
4.6. Viabilidad	210
4.7. Limitantes y riesgos	210
V. Costos y financiamiento	211
5.1. Costos.....	211
5.2. Financiamiento.....	211
VI. Seguimiento y evaluación.....	212
6.1. Seguimiento	212
6.2. Evaluación	213
Anexos	214

Resumen Ejecutivo

En el presente documento se encuentra el Plan de Desarrollo Municipal con Énfasis en Ordenamiento Territorial (PDM-OT) del municipio de Yamaranguila del departamento de Intibucá. Fue realizado con la participación activa de actores comunitarios e Institucionales articulando un proceso de formación aplicada en formulación de planes de desarrollo rurales territoriales con la aplicación de instrumentos indicados en la **“Guía Metodológica para la Formulación de Planes de Desarrollo Municipal con enfoque de Ordenamiento Territorial (GM-PDM-OT)”** promovida por la Secretaria Técnica de Planificación y Cooperación Externa (SEPLAN), entidad responsable de normar los procesos de planificación del desarrollo en Honduras.

Se realizó en una primera etapa un diagnóstico socioeconómico y agroecológico del municipio. Para ello, se analizó primero los factores claves de la ubicación del municipio en un ámbito territorial más amplio, permitió evidenciar, los elementos claves siguientes: zona de recarga hídrica en el corredor seco Hondureño: parte de la reserva Biológica de la cordillera de Opalaca; municipio de origen y tradición cultural indígena ubicado el corazón de la ruta turística lenca; el potencial para sector hortofrutícola de clima templado; su ubicación estratégica en relación a tres de las ciudades más importantes del país.

A pesar de estas potencialidades es un municipio que enfrenta niveles de pobreza e inseguridad alimentaria muy fuertes como lo refleja el estudio línea base realizado: más del 70 % de la población cuenta con menos de 1 dólar al día de ingresos, un poco más del 25 % de la población no tienen ingresos suficientes para poder alimentarse 3 tiempos al día, el Nivel de acceso a servicios básicos limitados y apenas el 50 % de la población tiene acceso a agua potable con acueducto

Se realizó una zonificación integral del municipio que permitió diferenciar 6 zonas con sus problemáticas y potencialidades propias:

- Zona I: Alta boscosa de Recarga Hídrica suelos fértiles y producción hortícola
- Zona II: Alta, aislada, con agricultura de Subsistencia diversificada, disponibilidad en agua reducida y venta de fuerza de trabajo

- Zona III: peri-urbana, de servicios y bien articulada a los mercados
- Zona IV: Forestal, de ganadería extensiva y con tendencia a Urbanización
- Zona V: Baja con agricultura de baja escala, diversificada y proveedora de mano de obra temporal
- Zona VI: Baja, Muy Aislada con agricultura de subsistencia de secano y migración

El análisis de las principales dinámicas de cambio del territorio, permitió identificar los principales procesos de cambio actuales del territorio y deducir los principales retos para el desarrollo sostenible del mismo. Para las zonas 1 y 2 el reto principal concertado es el de **minimizar el impacto negativo del crecimiento de la producción hortícola y de papa**; en las zonas 3 y 4 el reto principal es **controlar el crecimiento urbano**; y para las zonas 5 y 6 el reto principal es la **Seguridad alimentaria y nutricional**.

Esta reflexión sirvió de base a la construcción participativa de la visión compartida del territorio, para el 2035: ***“Nuestro municipio de Yamaranguila, un icono en la Ruta Lenca, impulsa el desarrollo integral y sostenible de su territorio, fortaleciendo y generando capacidades en sus habitantes, articulando inversión pública y privada de manera concertada con equidad e inclusión social; promoviendo la gobernabilidad, aprovechando sus recursos: organizativos, de participación ciudadana, clima, ubicación, cultura y naturales. Consolidando y creando sistemas empresariales locales e incrementando la calidad y el acceso a servicios básicos”***.

De esta visión se derivaron 3 objetivos estratégicos con sus respectivos criterios de éxito:

- Conservación y manejo sostenible de los recursos naturales para reducir el impacto del cambio climático y del crecimiento de la población sobre los diferentes ámbitos del desarrollo.
- Consolidar una agricultura familiar campesina e indígena, agroecológica, dinamizadora de procesos económicos, sociales y ambientales en el territorio, y como base para mejorar la Seguridad Alimentaria y Nutricional, fortaleciendo

procesos asociativos enfocados al incremento de la productividad de la economía local.

- Promover el desarrollo humano mediante el fortalecimiento de la gobernanza, la equidad y la inclusión social.

Desde estos objetivos estratégicos se derivaron 8 líneas estratégicas de desarrollo, definiéndose para cada una de las los ejes temáticos prioritarios así como las actividades y acciones prioritarias a implementar en los próximos años.

- 1.- Ordenamiento Territorial, gestión de riesgo y ACC
- 2.- Conservación y aprovechamiento sostenible del recurso bosque.
- 3.- Manejo Integrado de Recursos Hídricos.
- 4.- Fortalecimiento de sistemas agroalimentarios resilientes al cambio climático mediante la diversificación productiva con sistemas agroforestales y agrosilvopastoriles, basados en prácticas agro-ecológicas y en una cultura alimentaria orientada a la salud basada en alimentos.
- 5.- Desarrollo económico local basado en el fomento de cadenas sostenibles de valor e iniciativas emprendedoras
- 6.- Fortalecimiento de una “Plataforma de participación para el Desarrollo de Yamaranguila” como principal espacio para la concertación público-privada del municipio y para el seguimiento-evaluación del plan de desarrollo municipal
- 7.- Promocionar y fortalecer la identidad cultural Lenca.

Ejes Temáticos	Variables de Análisis
1. Ordenamiento territorial	Límites territoriales, fuentes de agua, quebradas y ríos, zonas productoras de agua, uso forestal, ubicación vías de comunicación, zonas vulnerables, tenencia de la tierra, áreas relevantes de uso específico, servicios básicos, asentamientos humanos, biodiversidad existente
2. Salud y Nutrición	Incidencia de enfermedades, desnutrición, mortalidad materna, mortalidad infantil, atención de partos.

3. Educación	Niños en edad escolar, niños actualmente estudian por nivel, niños cursan o cursaron un grado, niños estudian ahora, niños no estudian.
4. Recursos Naturales y Ambiente	Uso de leña para cocinar, bosque, fauna, contaminación existente.
5. Grupos Vulnerables	Niñez, Juventud, Mujeres, Tercera Edad.
6. Vivienda	Tenencia, condiciones, hacinamiento, baños, letrinas, familias por vivienda, problemas de la vivienda, materiales de construcción, energía para cocinar.
7. Agua y Saneamiento	Cobertura y calidad del servicio de agua, disposición de la basura, aseo de calles, disposición de excretas.
8. Economía	Producción, distribución, consumo, empleo, ingresos, acceso al financiamiento, migración, remesas, producen para la venta, profesiones, oficios, ocupaciones.
9. Seguridad Alimentaria	Ingresos ajustan para alimentarse, producción de alimentos, satisfacen autoconsumo.
10. Tierra	Acceso a la tierra, tenencia de la tierra de los que la trabajan.
11. Participación	Mujeres, hombres.
12. Seguridad Ciudadana	Violencia, robos, homicidios.
13. Infraestructura Social	Vial, electricidad, escuelas, centros de salud, centros comunitarios.
14. Turismo	Atractivos, recreación, infraestructura.

Proyectos Zonales Priorizados en el PIMP

#	Eje Temático	# Ideas de Proyectos
1	Ordenamiento Territorial	42
2	Salud y Nutrición	38
3	Educación	44
4	Recursos Naturales y Ambiente	29
5	Grupos Vulnerables	42
6	Vivienda	30
7	Agua y Saneamiento	38
8	Economía	32
9	Seguridad Alimentaria	36
10	Tierra	22
11	Seguridad Ciudadana	22
12	Infraestructura Social	55
13	Turismo	23
14	Participación	22
Total		

Introducción

El Documento que a continuación se presenta contiene el resultado de la **Planificación para el Desarrollo Municipal** del Municipio de **Yamaranguila**, construida con base en la metodología de Planificación impulsada por el Proyecto FOCAL II que parte de una experiencia piloto desarrollada en el Consejo Intermunicipal Higuito, las características principales de este tipo de proceso es la inclusión de los diversos actores sociales partiendo de la estructura de base comunitarias, la necesidad de planificar el desarrollo Municipal tiene su causa en la problemática latente en nuestro país donde las acciones en beneficio de la población han sido monopolizadas por los entes gubernamentales y se ve el desarrollo de forma descendente con soluciones a problemáticas vistas de arriba así abajo sin antes conocer la realidad social y mucho menos los entornos rurales donde la voz del pueblo ha sido ignorada es por ello que el interés que predomina en el proceso versó en conocer el contexto social como variable independiente de las condiciones interculturales que se desarrollan en el cada una de las comunidades de dicho ambiente social para iniciar con una planificación ascendente que conozca de la realidad de los pueblos, metodológicamente se desarrollaron diferentes etapas que contribuyeron a éxito del proceso iniciando con la aplicación de una Línea base censal para construir una información actualizada del entorno Municipal que posteriormente se convertiría en la herramienta de proyección social en los Planes de Desarrollo Comunitario PDC, fortaleciendo las estructuras zonales en los PZT y con ello sentar una base de acciones transformadoras a nivel de Municipio con la construcción de una visión compartida que refleje el deseo de todos y todas interesados en el desarrollo del mismo como insumo fundamental para la construcción del PEDM y posteriormente condensar las ideas de proyecto de los diferentes niveles de planificación para presupuestar el desarrollo de las actividades dentro del Plan de Inversión Municipal Multisectorial y Plurianual en el nivel Zonal, estratégico fortalecido con la revisión de otros planes sectoriales y con ello reflejar el cumplimiento de nuestro objetivo principal a nivel de territorio que es el de Coordinar el desarrollo municipal, fortaleciendo las estructuras comunitarias a través de metodologías participativas incluyentes para vivificar el liderazgo y la

descentralización de acciones Comunitarias, estableciendo alianzas estratégicas institucionales en función del logro de los objetivos y metas del proceso, generando un impacto social con el empoderamiento de los diversos actores locales, la distribución de los capítulos es la siguiente:

- Capítulo I marco de referencia: el contenido de este capítulo hace referencia a la diversas situaciones a nivel de Municipio Como se Historia, Geografía, Contexto Biológico, Justificación, Beneficiarios del proceso, metodologías Implementadas y periodo de ejecución
- Capítulo II Diagnostico Socioeconómico del Municipio, en este capítulo se enuncia la realidad Municipal con información Socioeconómica resultado de la Línea base Municipal de igual forma la infraestructura y cobertura de la misma, Institucionalidad, Problemáticas y potencialidades.
- Capítulo III Plan de Desarrollo Municipal, el capítulo contiene la estructura y resultados del proceso de formulación de PDM-OT en los diferentes niveles de planificación como ser estratégica, Zonal y de Inversión.
- Capítulo IV Organización para la Gestión del Plan, se refleja las capacidades instadas durante el proceso en cada una de las etapas así como el papel institucional y gubernamental para la continuidad del Plan.
- Capítulo V Costos Financieros, de acuerdo a la estructura y enfoque de los proyectos se definen programas Municipales que dependerán de los financiamientos Locales y Externos.
- Capítulo VI Seguimiento y Evaluación, se definen los instrumentos y entes encargados del seguimiento y la evaluación del Plan.

I. Marco de Referencia

1.1. Antecedentes históricos

Yamaranguila es un Municipio enclavado en el centro de la ruta lenca, su posición es estratégica, ya que conecta el centro del país con el occidente, su cultura, sus tradiciones son todavía manifiestas, ya que la descendencia de los habitantes es de origen lenca, dando a conocer su colorido en su vestimenta, y un foco de atención para el tema turístico, en su rica gastronomía y forma de vida; se cuenta con una de las minas de barro blanco única en centro américa por lo que hace de nuestro municipio un emporio productivo, nuestros habitantes aprovechan la materia prima para la generación de ingresos, por lo que se encuentra la elaboración de artesanías de acícula de pino.

El carácter del descendiente Lenca es tranquilo, callado, pero obediente, característica que hace de Yamaranguila uno de los municipios más seguros a nivel nacional.

Se cuenta con un bosque abundante latifoliar, lo que provee un panorama especial por el cuidado y conservación del bosque, ganando el premio “Árbol Verde” el 1 de Septiembre de 1997, su clima es peculiar ya que se puede experimentar los cambios climáticos al cruzar el territorio desde la zona más alta a 2400 msnm. Pasando por la media a una altura de 1600 msnm. Y luego llegar a la parte más baja a 400 msnm. Todo esto se puede recorrer en una jornada de un día.

El espíritu artístico de nuestra gente lo encontramos con sus grupos de cuerda y teatrales, Atravez de los cuales cuentan sus historias de sus ancestros, aunque muchas tradiciones desaparecieron, como ser la carrera de patos, la caza de conejos para semana santa, los Cruceros que hacían sus vigiliass para evitar las labores cotidianas respetando los días Santos. Las procesiones religiosas eran masivas, porque las familias completas participaban.

Todavía existen residuos de comunidades que mantienen su vestimenta, y su

forma de trabajar la tierra, donde toda la familia se integra en esta labor, aun las mujeres cargando sus niños en la espalda en sus labores de campo, el uso del mecapan para cargar sus productos es común, el ritual de la compostura para la siembra es de uso cada año, la tradición de la chicha para compartirla con sus vecinos después de las siembras, regar la sangra del pollo en las milpas, y beber el chilate en símbolo de hermandad, son entre otros los ritos de nuestro pueblo.

En los libros de lectura para las escuelas era de admirar el relato de “Anselmo el Indito de Yamaranguila” donde se destacaba la forma de vida y la relación familiar que existía en una aldea y el pensamiento de un niño de tierra adentro. Y muchas personas llegaban en busca de ese famoso personaje.

Datos históricos

En el recuento de la población de 1791 era un pueblo del curato de Intibucá; le dieron la categoría de municipio en 1878; al crearse el departamento de Intibucá era uno de los municipios que formaba el Distrito de La Esperanza.

“Doña Victila López, una de las pobladoras más antiguas del municipio y perteneciente a la étnica lenca, relata que los primeros pobladores de la zona eran de origen español, ellos fueron quienes construyeron la iglesia del pueblo. Una de las primeras familias en asentarse en el municipio fueron los Reyes Cantarero. Etimológicamente Yamaranguila significa “lugar de rodela”.

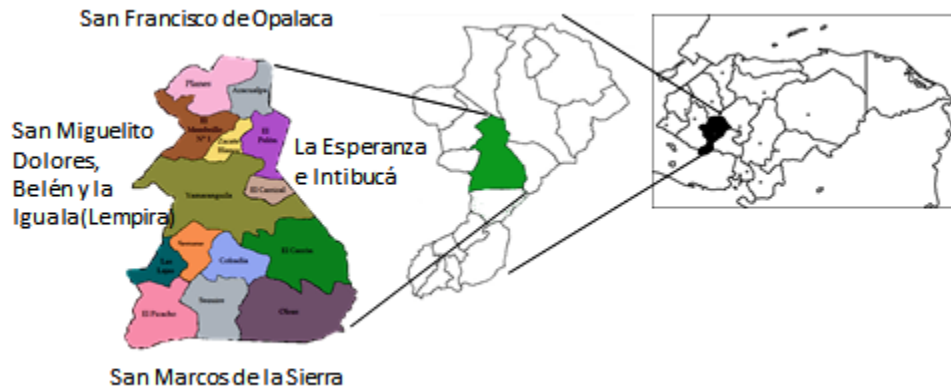
Los aborígenes de la zona usaban vestimenta tradicionales, curiosamente las mujeres caminaban descalzas y los hombres con caites elaborados de hule. No había transporte, por lo que las personas tenían que caminar largas distancias y trasladar sus cosechas a lomo de bestia, en costales confeccionados con cinchos de mezcal. La población era escasa, las mayorías de las viviendas estaban ubicadas en medio de las montañas y eran de bajareque. Se practicaba el trueque; las personas compraban con cosechas lo que necesitaban. Fue hasta en los años sesentas cuando el dinero empezó a circular en el municipio.

Algunas tradiciones se han perdido. Por ejemplo, antes, para el año nuevo, cuando había cambio de autoridad, se llevaba a cabo un velorio simbólico que representaba el cambio de gobierno municipal, igualmente se encendían bastones² que intercambiarían la antigua con la nueva autoridad. En la esquina de una mesa se colocaban dos imágenes de santos que simbolizaban "majestades", y se elaboraban nacatamales en agradecimiento. La ceremonia terminaba con la visita a la iglesia de San Francisco.

Su nombre se deriva de "zabalanquíra", que en el idioma de los pueblos de la zona significa "agua de la pirámide".

Actualmente el municipio de Yamaranguila cuenta con un cuadro de danzas folklóricas, que es nombrado Ballet Folklórico Zabalanquira, en honor al primer nombre de la localidad, es una iniciativa de un grupo de jóvenes para rescatar un poco de la cultura hondureña.

1.2. Ubicación geográfica



Ubicación

Honduras cuenta con 18 departamentos y 298 municipios. El departamento de Intibucá se localiza en el occidente del país integrado por 17 municipios.

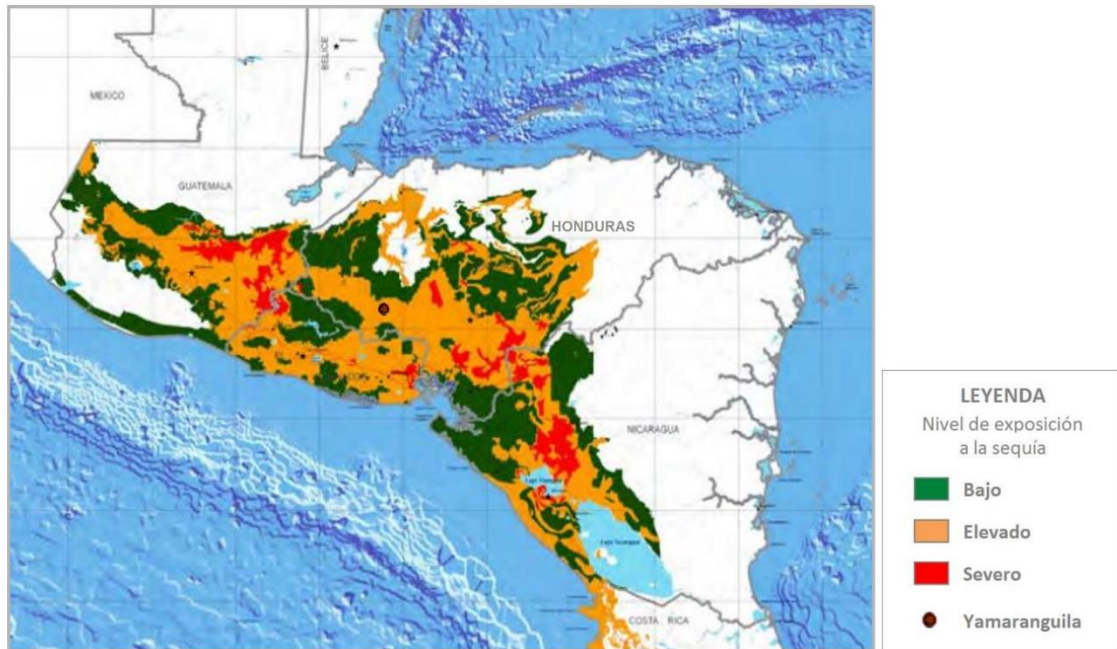
El municipio de Yamaranguila se ubica al Norte del Departamento de Intibucá. Entre los meridianos $88^{\circ}10'$ y $88^{\circ}23'$ longitud oeste, los paralelos $14^{\circ}30'$ latitud norte.

Limita al Norte con el municipio de San Francisco de Opalacá, al Sur con el municipio de San Marcos de la Sierra, al Este con los municipios de la Esperanza e Intibucá, y al Oeste con los municipios de Dolores, San Miguelito, San Francisco Departamento de Lempira, su extensión territorial es de 294 Km. cuadrados (SINIMUN, 2003).

1.3. Contexto biofísico

Una zona de recarga hídrica en el corredor seco Hondureño

Desde una perspectiva nacional, el municipio de Yamaranguila se ubica en el corredor seco de Honduras, franja caracterizada por precipitaciones bajas e



irregulares que atraviesa el Sur y el Occidente del país.

Fig 3.- Mapa del corredor seco de Honduras.

Ubicado en una zona montañosa de altura, se caracteriza, en su mayor parte, por un clima lluvioso de altura, caracterizada por altas precipitaciones en la época de lluvia. A nivel hidrológico, **constituye una importante zona de recarga hídrica de las sub-cuencas de los ríos Lempa y Ulúa.** Esta drenado por una red hídrica importante de ríos y quebradas, identificándose 16 micro cuencas abastecedoras de agua dentro y fuera del municipio: El Carrizal, la Guama, San Cristóbal, Las Mesas, San Miguel, los Patios, el Pelón los Patios II, el Pito, el Borbollón, Yashe, los Patios III, Pueblo Viejo, los Horcones, las Golondrinas, las Anonas. Según el Plan de Nación y Visión País se encuentra ubicado en la región de desarrollo No.

14 de la cuenca del Rio Lempa, de importancia estratégica para varios países de la región.

Es parte de la reserva Biológica de la cordillera de Opalaca y fuente importante de biodiversidad.

El municipio concentra ecosistemas de vida de bosque húmedo sub, tropical (BH-ST) y en la zona norte con un parche continuo de ecosistema de **Bosque Tropical Siempre verde Estacional Latifoliado Montano Superior**, ubicado en la zona núcleo de la reserva Biológica cordillera de Opalaca y constituye uno de los ecosistemas de este tipo con mayor continuidad en extensión para Honduras. **(Plan de manejo RBCO)**. Esta reserva biológica hace parte del corredor biológica mesoamericano.

El municipio constituye una fuente importante de biodiversidad tanto flora como fauna. Refiriéndonos únicamente las especies con valor especial para la protección, este municipio alberga una cantidad de flora (orquídeas, hortensias, bosque Latifoliado y pinar), y fauna propias de la zona (Ave, chipes mejías doradas (*Setophaga chrysopharia*), una especie en peligro de extinción, venado cola blanca, *Ratón nocturno (Nyctomys sumichrasti)*). Adicionalmente, cuenta con bosques de pinar y Latifoliado con una principal asociación de bosque de pino y encino principalmente de la especie (*Pinus oocarpa*) y encino predominando la especie (*Quercus oleoides*), manteniéndose esta vegetación en un 60% del área del municipio y el resto con vocación agrícola y pecuaria. **(Plan de manejo RBCO)**.

Yamaranguila es un municipio de origen y tradición cultural indígena, cuenta con 86 % de población Indígena, principalmente Lenca. Los aborígenes de la zona usaban vestimenta tradicionales, curiosamente las mujeres caminaban descalzas y los hombres con caites elaborados de hule. No había transporte, por lo que las personas tenían que caminar largas distancias y trasladar sus cosechas a lomo de bestia, en costales confeccionados con cinchos de mezcal. La población era escasa,

las mayorías de las viviendas estaban ubicadas en medio de las montañas y eran de bajareque. Se practicaba el trueque; las personas compraban con cosechas lo que necesitaban. Fue hasta en los años sesentas cuando el dinero empezó a circular en el municipio.

Indudablemente, algunas tradiciones se han venido perdido. Anteriormente se miraba con más énfasis la cultura, se practicaba más los ritos, vestimenta, comidas típicas, etc. Por ejemplo, antes, para el año nuevo, cuando había cambio de autoridad, se llevaba a cabo un velorio simbólico que representaba el cambio de gobierno municipal. Igualmente se encendían bastones que intercambiarían la antigua con la nueva autoridad. En la esquina de una mesa se colocaban dos imágenes de santos que simbolizaban “majestades”, y se elaboraban nacatamales en agradecimiento. La ceremonia terminaba con la visita a la iglesia de San Francisco. Esto se debe a dos motivos principales:

- ***El aumento de población exógena al territorio.*** Debido a la influencia de las personas visitantes en el municipio los nativos van imitando otras costumbres, para lo que se necesita una manera de poder parar este avance en el municipio para evitar perder la práctica de la cultura LENCA por completo.
- La ***Influencia de medios*** ha hecho que se ha ido perdiendo la cultura de nuestro municipio cambiando casi radicalmente nuestras costumbres.

Sin embargo, actualmente en nuestro municipio más particularmente en sus zonas rurales más lejanas, aún se conserva parte de la cultura, como vestimenta y comidas típicas y cierto tipo de prácticas religiosas y también comunitarias.

Proceso paulatino de descentralización abre espacios para procesos de desarrollo gestionados desde los actores locales

La descentralización en el municipio y en el país tiene una trayectoria que va desde finales de la década de los 50 hasta la actualidad, la cual se puede dividir en dos fases:

- la descentralización funcional o formal, que comprende una descentralización institucional dentro del poder ejecutivo mediante la fundación de los entes autónomos y semiautónomos.
- El proceso de descentralización iniciado con el programa de modernización del Estado en la década de los 90 que trata de profundizar la democratización y colocar la participación ciudadana.

Estas dos fases tienen una conexión conceptual porque la descentralización implica el traslado (devolución) de competencias, administrativas, políticas y económicas del nivel central a otras instancias. Esto implica independencia administrativa, autonomía, no-sujeción jerárquica y legitimidad política propia. Por tanto supone traslado de poder del ente central al ente receptor (municipalidades) Es muy diferente de la desconcentración que es una transferencia de competencias entre órganos de un mismo ente, por lo que se mantiene una subordinación jerárquica en la toma de decisiones.

La descentralización se está ejecutando en un proceso que se produce bajo circunstancias históricas que la sociedad tiene que asimilar. Hay un ajuste que tiene que producirse en las instituciones políticas; en la estructura de poder nacional y sus formas locales y/ o regionales; en la cultura organizacional del aparato de Estado y en sus unidades normativas y operativas; y finalmente en el municipalismo tradicional y sus cuadros, que han sustentado los ritmos característicos del desarrollo local.

Las funciones del poder local, tendrán que adecuarse a una buena combinación de las competencias del poder central y las de las instituciones del municipio. Además, el despliegue del principio administrativo de “subsidiaridad”, supone que el poder central despliegue sus funciones estabilizadoras y redistributivas sin dañar la autonomía y sin afectar las competencias propias e institucionales, sino por el contrario potencializándolas de forma que sea posible darle más vida a la labor cotidiana de desarrollo de la municipalidad.

El marco jurídico actual tiene elementos fundamentales en la Ley de Municipalidades, que posibilitan el despliegue del poder local si se aplica consecuentemente. Asegura la autonomía en tanto posibilita la elección de autoridades, la libre administración, la recaudación de fondos, la ejecución presupuestaria, la gestión de los servicios públicos locales, y en tanto que da libertad para crear una propia estructura administrativa. En lo que se refiere a las atribuciones, el marco jurídico convierte a la municipalidad en un ente de desarrollo local; da amplias facultades para la gestión ecológica, para el fomento y regulación de la actividad comercial, industrial y de servicios, y confiere legitimidad para la celebración de distintas formas de contratación.

Con estos procesos de descentralización, se abren oportunidades para impulsar un nuevo modelo de gestión a escala local y regional, en el cual los municipios (y asociaciones de municipios) deben ser los protagonistas, diseñando y gestionando políticas municipales de desarrollo local y regional. Este nuevo modelo de gestión deberá caracterizarse por la concertación entre el sector gubernativo y los sectores privados y ciudadanos para la ejecución exitosa de políticas, programas y proyectos de desarrollo.

Las características agro-climáticas de la mayor parte de su territorio (zonas lluviosas de altura), permite al municipio de Yamaranguila poder desarrollar una amplia gama de actividades productivas relacionadas con el sector hortofrutícola de clima templado, y poder competir en la oferta de productos a nivel de la región y del país. De hecho, es parte de la principal zona productora de papas y hortalizas del país. Le confiere un fuerte potencial de crecimiento a través de la explotación diferenciada de sus recursos y la oferta al mercado una oferta de bienes de alta calidad, si logra superar los bajos niveles de tecnología de producción y asociativos de su población al igual que la reducida cadena de valor en su producción.

El municipio de Yamaranguila es un territorio con una ubicación estratégica de comunicación con tres de las ciudades más importantes de honduras:

Santa Rosa de Copan, San Pedro Sula, Tegucigalpa. Cuenta con excelentes vía de comunicación que les une con estas ciudades importantes así como municipios cercanos de importancia como la cabecera municipal de Intibucá, los municipios del sur del departamento y el departamento de Lempira. Esto, le brinda una posición envidiable que perfectamente puede ser utilizada para el crecimiento económico del territorio si el mismo es capaz de potenciar sus vocaciones productivas y crear enlaces competitivos con todos estos territorios.

El municipio se encuentra en el corazón de la ruta turística lenca. La Ruta Lenca es un circuito turístico que pasa por pueblos y localidades que aún conservan las tradiciones de los indígenas lencas (antecesores de los mayas) y una significativa arquitectura colonial. Se estructura en torno al eje turístico entre las ruinas mayas de Copán (al occidente) y la ciudad colonial de Comayagua (al oriente), con Copán Ruinas, Santa Rosa de Copán, Gracias, La Esperanza entre otros. Por lo tanto potenciar el sector turismo será otro de las oportunidades del municipio para crecer económicamente.

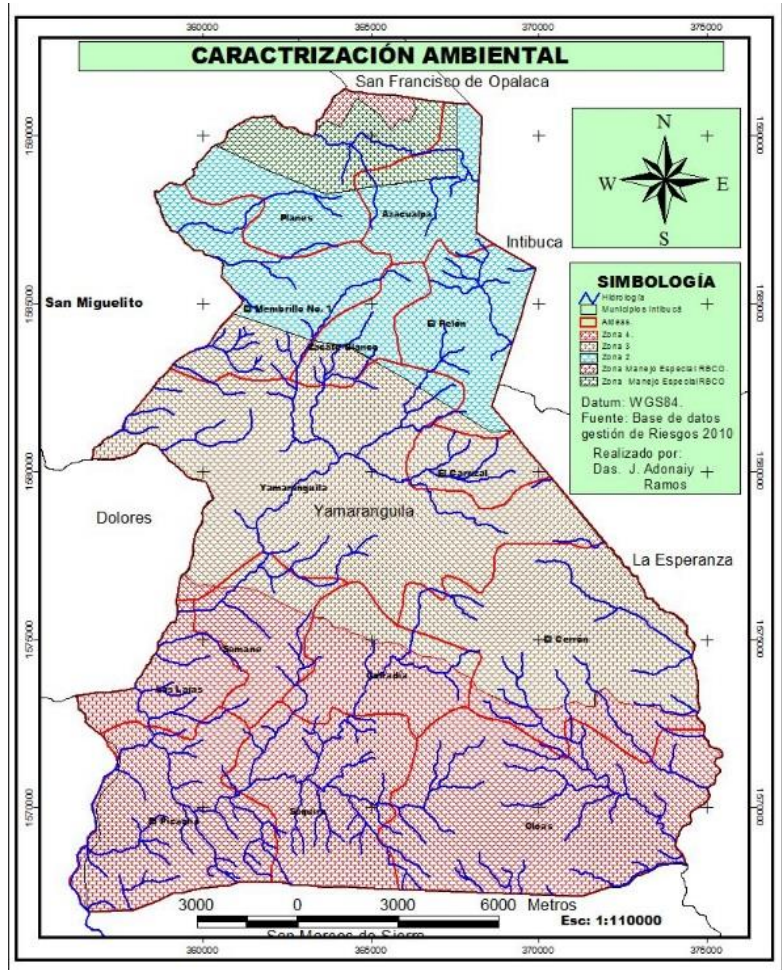
Finalmente por sus características ambientales, el territorio tiene alto potencial en algunos sitios para la generación de energía eólica e hídrica por lo que la población en general y las autoridades municipales tendrán la oportunidad de desarrollar estrategias claras de como poder aprovecharlos a través de sinergias y relaciones de cooperación público-privado que proporcione beneficios dignos al territorio.

Caracterización ambiental del municipio de Yamaranguila

Altura y topografía

Es un municipio fundamentalmente montañoso con fuertes pendientes, con alturas del municipio varían entre 2300 msnm en la parte más alta hasta menos de 750 msnm en las partes más bajas, en un gradiente que tiene globalmente una dirección norte-sur permitiendo diferenciar 3 subzonas (**Fuente: Plan de manejo RBCO**):

- Una zona alta entre 1868 msnm y 2253 msnm en la parte Norte
- Una zona intermedia entre 1600 msnm y 1868 msnm en la parte central
- Una zona baja entre 750 msnm y 1600 msnm en la parte Sur



Las comunidades ubicadas en las distintas zonas son las siguientes:

- **Zona alta:** San Francisco Pacayita, Pacaya, Planes, Portillo del Norte, El Membrillo, El Barreal, Zacate Blanco, Hortensias, Olivos, Buenos Aires, Buena Vista, Azacualpa, El Pelón, San Fernando, Clarinero, La Puerta.

Principales zonas ambientales del municipio

- **Zona intermedia:** Arrayes, la soledad, santa cruz, el obispo, las arenas, el Carmen, el porvenir, nueva unión, el carrizal, el pericon, san isidro, el cerrón, los patios, llano largo, el tablón, las mesas, quebrada de lajas, buenos aires, yamaranguila.
- **Zona baja:** Aradas, oloas, el porvenir oloas, oloas, horcones, laureles, cofradía, inguanes, zequire, los mangos, Goascotoro, semane, el carrizal semane, la arrinconada, el zapote, lajas, potrero grande, el picacho, yashe, el naranjito.

Características climáticas

Según la clasificación de climas de Honduras (Zúniga, 1990), estas diferencias de alturas, marcan también diferencias en cuanto a las condiciones climáticas prevalecientes en cada una de estas tres zonas **Fuente: (Plan de manejo RBCO):**

Las zonas altas e intermedias se caracterizan por un clima lluvioso de altura, caracterizada por altas precipitaciones en la época de lluvia. El invierno, generalmente dura 6 a 7 meses (mayo a octubre), siendo junio y septiembre los meses más húmedos y una canícula en el mes de julio. Por otro lado, el verano dura 5 meses (noviembre a abril) siendo marzo el mes más seco. Según el mapa de precipitación elaborado tomando como base los datos de WordClim¹, ajustada con las estaciones meteorológicas ubicadas en La Esperanza y Erandique, los rangos de precipitación de la zona andan entre 1,950 a 2,378 mm para un promedio anual de 2,164 mm.

En la zona baja las condiciones climáticas son más secas con una precipitación media anual de 1400 mm/año, una canícula mucho más pronunciada y 5 a 6 meses de verano así como una mayor variabilidad climática.

Por otra parte, los rangos promedios de temperatura andan alrededor de 14 a 22 °C, sin embargo, en los meses más helados (diciembre y enero) las temperaturas

en las partes altas pueden bajar hasta los 4 °C y en los meses más calientes (marzo y abril) en las partes bajas puede subir hasta los 28°C.

A nivel de clima, cabe mencionar también los riesgos de eventos extremos. Se recuerda el fenómeno de El Niño, que en 1995 provocó pérdidas de cultivos; el huracán Mitch en 1998, que causó muchos derrumbes; el huracán Félix, que en 2003 destruyó la escuela y muchas casas; y dos huracanes más, en 2005 y 2007. Por otro lado, el 2015 y 2014 han sido marcados por fuertes sequías, vinculados al fenómeno climatológico, El niño.

Los suelos

Según la clasificación de suelos de Simmons y Castellanos (1969), en el municipio se encuentran 2 tipos de suelos predominantes **suelos milile y suelos de los valles**, teniendo un área de suelos milile de 17,871.6 has con profundidades menores a 30 cm, y suelos de los valles 11,941.6 has con profundidades Mayores a los 30 cm.

- **En la parte alta, predominan los suelos Milile.** Se caracterizan por ser profundos, bien avenados, formados sobre cenizas volcánicas con niveles altos de fertilidad. Ocupan un relieve fuertemente ondulado con pendientes inferiores a 30% y se presentan con frecuencia en amplias cimas montañosas a altitudes de más de 1,400 msnm. Son suelos de muy buenas potencialidades para actividades agropecuarias.
- **En las zonas intermedias predominan suelos de los Valles:** Estos suelos, algunas veces ocupan lugares que fueron en un tiempo lagos formados por movimientos orogénicos que cerraron el curso de un río, otros. Son terrazas fluviales o restos de los que en algún tiempo fue un fondo marino. Generalmente, estos suelos se encuentran a altitudes que oscilan entre 500 y 800 msnm. Para estos suelos no se posee una clasificación precisa y detallada, sin embargo, se pueden establecer algunos parámetros como ser: la textura de la capa superficial de estos suelos puede ser franco limoso y más fino, franco arenoso a franco

limoso o más grueso que franco arenoso. Los terrenos son generalmente planos con pendientes entre 0 a 5%. La pedregosidad puede ser variable desde sin piedras hasta muy pedregosos y con gravas (Simmons y Castellanos, 1969). Sin generalmente suelos poco profundos, acidificados por la presencia de Pinos, que los hacen poco propicios a la agricultura intensiva.

En la parte baja, predominan, Suelos poco productivos con características tierras de ladera (arenosas) en un 80% y tierras planas (con suelos superficiales) con una profundidad mínima de 15 cm aproximadamente por las vegas de los ríos inguanes, toco y sanjuán, sitio donde se concentra las áreas de producción agrícola (Bd. Copeco 2010.). Estos suelos son superficiales (profundidad \leq a 30 cm), franco a franco limosos friables pardo oscuros o muy oscuros. Presentan una reacción ligera o medianamente ácida, un pH aproximado de 6.0, sin embargo, el subsuelo hasta una profundidad de un metro o más, es franco arcillo o arcilloso friable, pardo amarillento o pardo rojizo, la reacción es fuertemente ácida pH 4.5 a 5.0 (Simmons y Castellanos, 1969).

Recursos Hídricos

La zona alta se considera como una de las reservas hídricas de mucha importancia del municipio, ya que abastece en agua para consumo aproximadamente 35 caseríos, incluyendo el municipio de Yamaranguila y la esperanza e Intibucá, especialmente de la microcuenca El cedral. Esta zona es una zona importante de recarga hídrica de las sub-cuencas de los ríos Lempa y Ulúa. El potencial hidrológico de la zona lo conforman las microcuencas de los ríos: Toco, río Quesayguara, y qdas. La Puerta, Qda. Los planes, Qda. El membrillo que drenan a la subcuenta del Río Lempa. **Fuente: (Plan de manejo RBCO)**

El potencial hidrológico de la zona intermedia es mucho más reducido con pocas fuentes de agua superficiales. Las principales son las siguientes: las Qdas. El carrizal, qda. Yapampuque, las arenas, el camaco, el puente hondo, lodo negro, río yashe, Qda. Zacate blanco, Qda. Las golondrinas, el agua caliente.

En la zona baja, hay muy pocos ríos superficiales: los ríos inguanes, yashe, toco,

san juan, Pirón. Zequire. Qdas. Manazapa, el arenal. La mayor parte de la zona presenta muy serias dificultades de acceso a los recursos hídricos

La vegetación

La zona alta tiene aún una muy buena cobertura boscosa de 40 a 60 %. Las plantas presentan una mayor robusticidad y verdor producto de la mejor fertilidad de los suelos y las especies predominantes son el pino y el encino. A medida que sube la altura la relación de estas dos especies se invierte; en la parte baja predomina el pino y en la parte alta el encino. También existen especies de palo blanco, roble blanco, con y zapotio en menor cantidad y especialmente en las partes más altas. Abarca parcialmente la reserva biológica de Opalaca (1453.1 ha en el municipio de Yamaranguila).

En las zonas intermedias, la vegetación forestal predominante es el pino y el encino, esta se aprovecha bajo planes de manejo hay organización para esta explotación.

En la parte baja, se mantiene una vegetación que combina bosque de pinar y bosque latifoliado (roble, quebracho, nance), con un 60% de cobertura forestal

Fauna

Según experiencias y bibliografías consultadas en la zona alta existen en

Mamíferos: 2 especies de venados, chancho de monte, tepezcuinte, guatusas, tigrillos, monos, león, coyotes, cusucos, zorrillos, ardillas, entre otros. En cuanto a

Aves, se encuentra lo siguiente: chequeques, zanate, gualcha, pavas, chinchinglos, gorrión, zorzal, chorchas, gavilán, codorniz, garzas, zopilotes, guaco, pericos, loras, pájaro león, guaracaca, cheje, jilguero, azulejo, tordo, chojin, clarinero. **Fuente: (Plan de manejo RBCO)**

En la zona intermedia, se encuentran los siguientes mamíferos: Venado, ardilla, conejos, cerehuelas, guatusa, taltuza, cusucos, Tacuacín coyotes, micas, coral, Entre las aves más comunes existen: chipe, zorzalina, chorchas, pianas, zanates, clarinero, tordo, tijuil, chojín, chequeche.

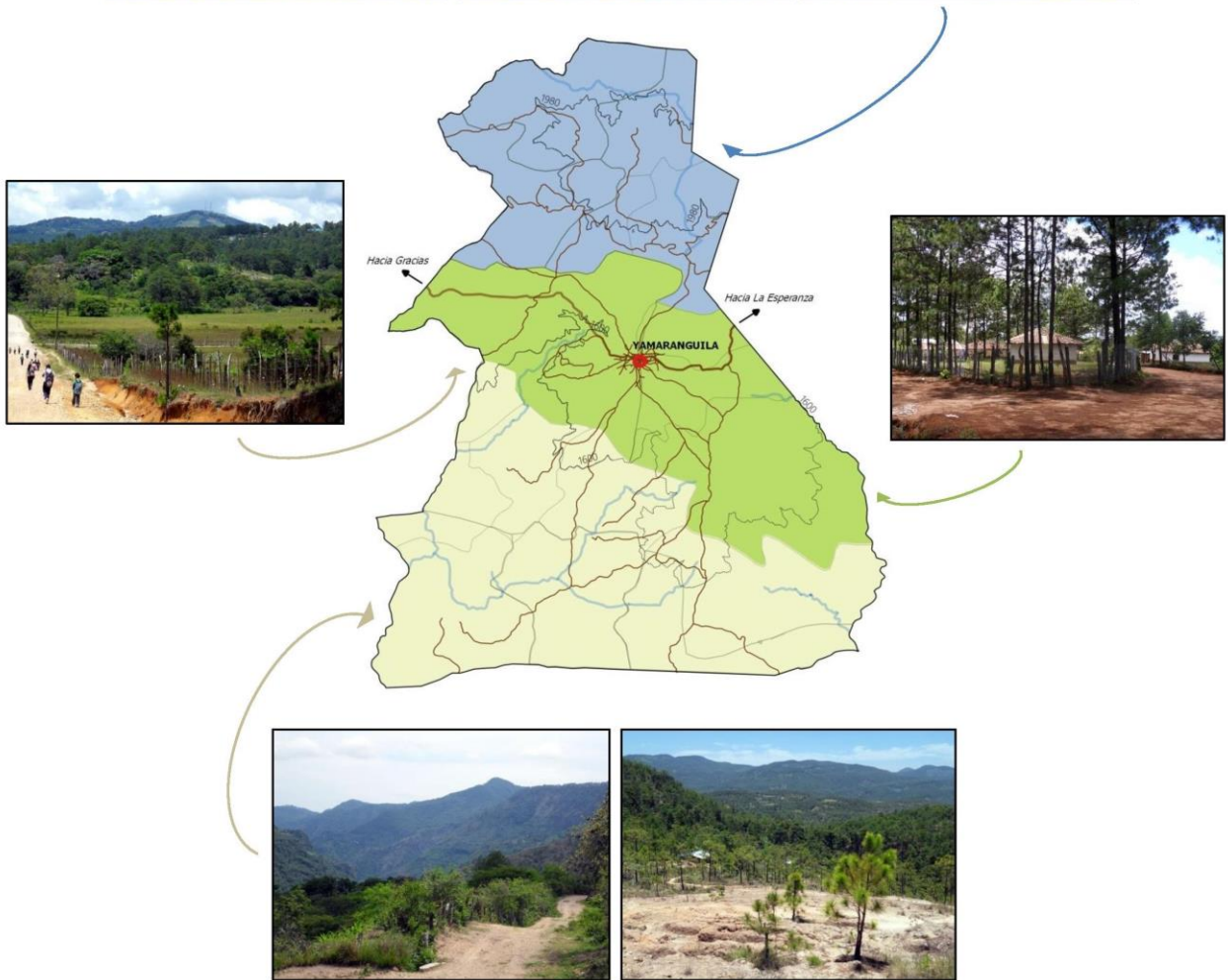
En la zona baja, en cuanto a mamíferos se encuentran: Coyotes, pizotes, ardillas, mapaches, tacuacines, tepezcuinte, guatusa, gatos de monte, cusucos, víbora de cascabel, mazacuate, coral, mica, boas, tamagases, porcayas, garrobos, iguanas. Y en cuanto a aves, se encuentran: gavilán, siguañas, garza, torogoses, chequeches, ure, curcuvises, circuyo y buos.

Caracterización económica del municipio de Yamaranguila

a.- Vías de comunicación y acceso a mercados y a infraestructuras, desigualmente repartido en el municipio

En cuanto a condiciones de acceso a los mercados y a las vías de comunicación, se pueden diferenciar 3 zonas diferentes:

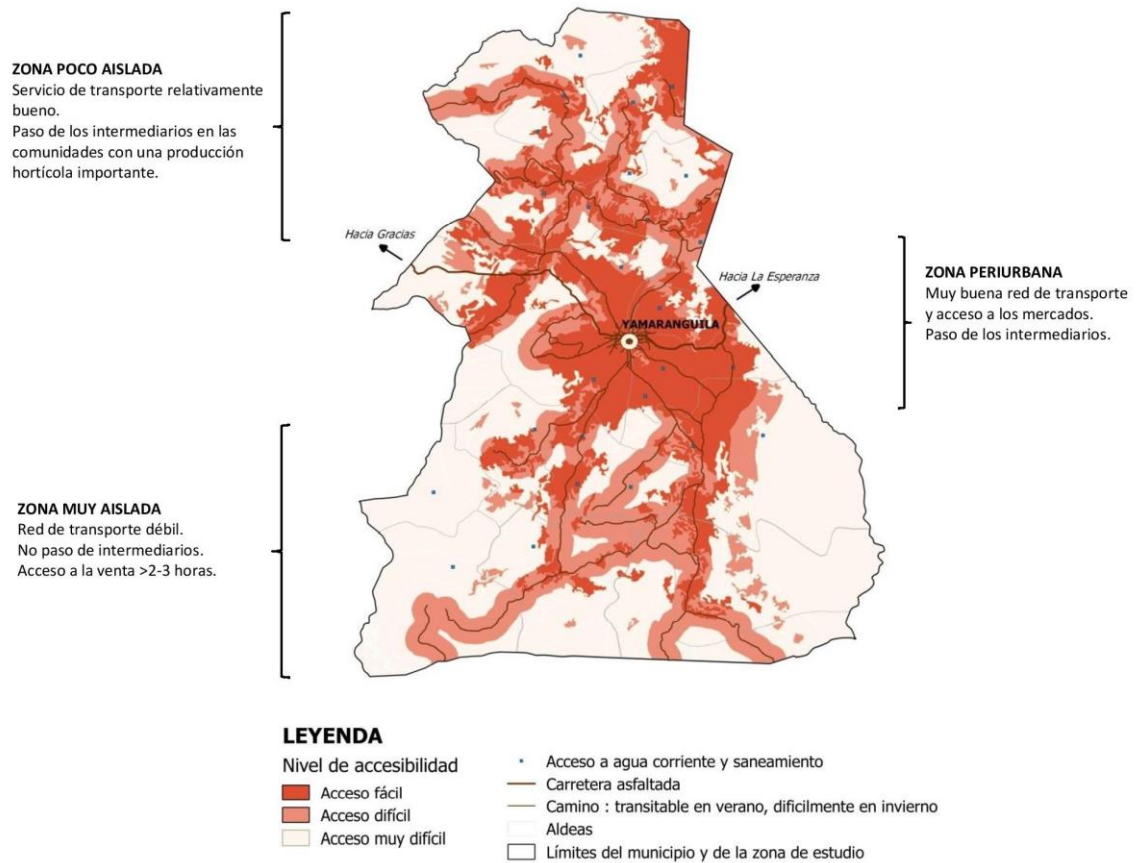
- La zona periurbana de Yamaranguila, que dispone de muy buenas vías de acceso y por ende de un muy fácil acceso a los servicios y mercados del municipio y también de La Esperanza. Las comunidades de esta zona disponen de un buen servicio de transporte y los caminos para llegar al casco urbano están en muy buen estado. El caso urbano en sí mismo, está conectado con los municipios y departamentos vecinos con calles pavimentadas, algunas recientemente habilitadas.
- Una zona poca aislada, gracias a la presencia de instituciones de desarrollo, de caminos en estado satisfactorio que ofrecen un buen acceso
- Una zona muy aislada, tanto desde el punto de vista del acceso a las infraestructuras y a las vías de comunicación que del punto de vista de la presencia de organizaciones de desarrollo. Es muy poco vinculada a los mercados.



LEYENDA

- ZONA ALTA (1868-2253 msnm) de recarga hídrica con Andosuelos y clima templado. Alto potencial agrícola.
- ZONA MEDIA (1600-1868 msnm) en proceso de urbanización. Litosuelos en mayoría, y Andosuelos. Potencial agrícola variable.
- ZONA BAJA (750-1600 msnm) de clima seco con Litosuelos y escasez de agua. Bajo potencial agrícola.
- Curvas de nivel
- Quebradas permanentes o temporales
- Carretera asfaltada
- Camino : transitable en verano, difícilmente en invierno
- Aldeas
- Límites del municipio y de la zona de estudio





B- Las actividades productivas se diferencian territorialmente tanto por las condiciones agroecológicas como de acceso a los mercados.

A nivel de las principales actividades productivas implementadas, se pueden diferenciar 6 zonas distintas:

La zona 1, fuerte productora de frutas y hortaliza y de recursos hídricos

Comprende las siguientes comunidades El pelón, Azacualpa, las hortensias, Los Olivos, Zacate blanco, Planes, Membrillo.

Esta zona es muy buena para la producción de frutas y hortalizas, y la mayor parte de los ingresos de sus habitantes se centra en la producción y comercialización de

las mismas. El rubro estrella del territorio es el cultivo de la papa, siguiendo la producción de hortalizas (el brócoli, coliflor, zanahoria y remolacha) en orden de importancia, y se diversifica la producción con rubros como café, cebolla.

Así mismo, se cultivan frutas de altura: melocotón, ciruela y durazno criollo y granos básicos de subsistencia. La época de mayor producción de hortalizas se da en verano y en invierno los terrenos se ocupan para maíz en su mayoría. El uso de agroquímicos es parte de su sistema de producción y existe un uso inadecuado de estos productos y no se toman medidas para su manejo y control de forma segura, provocando problemas de contaminación a todo nivel, personal, ambiental, hídrico, etc.

Los rendimientos en los cultivos son buenos y se basan en dos escenarios de manejo: cuando se les da todo lo que necesitan en cuanto a productos químicos y orgánicos que se viene incorporando de manera gradual y este uso de orgánicos les permite ir mejorando sus terrenos y cuando no entonces son malos, en términos generales la zona es muy productiva desde el punto de vista comercial.

Existen algunos esfuerzos de grupos organizados para la comercialización especializada de la producción a través de cadenas de valor, para mercados selectos en ciudades como Tegucigalpa y San Pedro Sula (ASOFAIL), pero la mayoría de los productores comercializa con intermediarios de la ciudad de San Miguelito, La Esperanza y de Intibucá que les compra de manera periódica la producción y les brinda financiamiento anticipado a la misma. También existe una producción importante de maíz especialmente para el autoconsumo. Algunos de los pobladores de la zona emigra hacia otros países, pero también emigran temporalmente para vender los servicios de mano de obra en ciudades aledañas (mujeres en trabajos domésticos y hombres en temas de seguridad) y cortas de cifela mayor parte de las personas poseen legítima propiedad de sus tierras y son pocos los productores que llegan al territorio para alquilar y sembrar papa temporalmente. Existen grupos organizados como cooperativas, cajas rurales y asociación de productores que se dedican a la producción agrícola y a otras actividades como ser

la venta de productos de consumo popular, como ser tiendas de consumo, pulperías y pequeñas unidades de transporte para la gente del territorio. El nivel de organización no es muy fuerte porque carecen de conocimientos organizativos que les permita consolidarse y no poseen sistemas de planificación ni una visión consolidada que les permita crecer en sus instancias, a excepción de los socios que integran la ASOFAIL, que son grupos de productores que se han unido con otros productores de otras regiones y han logrado consolidar una asociación que se está potenciando en la producción y comercialización de hortalizas.

La formación empresarial no goza de importancia estratégica dentro de las organizaciones como factor de crecimiento, eficiencia y consolidación. El acceso a fuentes de financiamiento está relacionado más con las cajas rurales que existen en el territorio, cooperativas y banca comercial y algunas agencias de cooperación (ONGs) que apoyan actividades en la zona y los intermediarios que les financian la producción para después cobrar con las mismas.

La mayor relación económica-productiva la desarrollan con los municipios de San Miguelito, San Juan, La Esperanza e Intibucá por lo que no dinamizan la economía de Yamaranguila. Esta es una zona muy productora de agua que permite que 18 comunidades de Yamaranguila y de otros municipios se abastecen del preciado líquido para sus acueductos rurales, por lo que una simbiosis de pago por servicios ambientales se podría desarrollar con el fin de poder asegurar el suministro de agua de manera sostenible a dichas comunidades y generar un beneficio económico para la zona de amortiguamiento, que paradójicamente se ve poco beneficiada con el recurso agua de su territorio por las diferencias de altura. La zona tiene un alto potencial para la generación de energía eólica e hídrica.

La zona 2, con una economía diversificada y fuerte plusvalía de la tierra.

Comprende las siguientes comunidades San Fernando, Nueva Unión, El Carrizal, el Pericón, El Cerrón, Oloas, El Tablón, Yamaranguila centro.

Es la zona con mayor diversificación de su actividad económica. Está atravesada por una carretera primaria pavimentada conectada a su vez con un conjunto de vías secundarias y terciarias lo cual le permite ser la zona del municipio con mayor comunicación interna y externa.

Por lo cual, es donde se encuentran mayormente concentrados los recursos productivos como el forestal, el comercio, el casco urbano, el transporte. Esta zona presenta una alta producción hortícola diversificada y cuenta mucha mano de obra especializada que viaja diariamente a La Esperanza e Intibucá a prestar sus servicios, en la construcción principalmente, generando ingresos económico de importancia a la zona. El mayor intercambio comercial se realiza con las ciudades de La Esperanza e Intibucá.

Así mismo, es la zona que conoce un fuerte aumento del valor de los bienes inmuebles. La mayor parte de la población es dueña de su propio terreno y se observa mucha venta de los mismos en la zona debido a un alto valor que pueden conseguir con su venta.

El nivel de organización productiva es muy reducido pero se puede visualizar en otros sectores como el de transporte. El acceso de la población al financiamiento es solamente con la banca local y algunas instituciones de servicios financieros. Es un territorio del municipio con un amplio potencial de desarrollo. Aquí se encuentran ubicadas también las empresas que se dedican a la explotación y transformación de la madera.

La zona 3, con una economía que combina agricultura y artesanía

Esta zona comprende las siguientes comunidades Santa Cruz del Rosario, Arenas, el Naranjito, Yashe, la Soledad, las Mesas, el Tablon, Semane, Guascotoro, Cofradía, Rinconada, El Zapote.

En esta zona, se cultiva maíz, frijoles, hortalizas de clima cálido (tomate, el chile dulce, maracuyá) para el consumo y comercio, y el café que se desarrolla de manera creciente, lo cual se vende en el mercado de la Esperanza y otros territorios. Los rubros que generan más ingresos son, por orden de importancia: Café, Hortalizas, madera, frutales, artesanías, la crianza de Cerdos y Ganado, mano de obra temporal en las cortas de café. También se generan ingresos por venta de madera en forma de leña.

El territorio presenta buenas condiciones agroclimáticas para el desarrollo de estos cultivos. Sin embargo, los rendimientos no son muy altos. Las hortalizas se comercializan a nivel local, generalmente a través de intermediarios o a nivel regional a través de encadenamientos productivos con contactos de mercado con Wal-Mart, el corral y la colonia.

La comunicación vial en la mayoría del tiempo es fluida pues la zona cuenta con carreteras que pueden ser transitables todo el año a excepción de la comunidad de Yashe, que no tiene vías de comunicación. En ciertas comunidades como Arenas, Santa Cruz del Rosario la soledad tienen acceso a la red vial pavimentada.

En la zona, se encuentran microempresas que se dedican a la elaboración de artesanías de diferente índole como el barro, la acícula de pino y la madera así como trabajo de alfarería, fábrica de teja, ladrillo, ollas tinajas etc. Este tipo de actividad es considerada muy rentable. En particular, en esta zona se encuentra una mina de barro blanco única en su género en todo honduras lo que les permite

producir de manera diferenciada una serie de productos que hace atractivo el territorio desde la perspectiva turística y de generación de ingresos.

Las actividades económicas no agrícolas predominantes son la construcción de viviendas y la venta de mano de obra por parte de las mujeres en oficios domésticos ya que emigran a otros territorios a vender sus servicios, existen cajas rurales y tiendas de consumo y cooperativas, así mismo, hay mucha emigración temporal principalmente a las cortas de café.

Zona 4, con menor dinámica productiva y comercial

La Zona económica 4 está conformada por las comunidades de: Sequire, Horcones, Laureles, Inguanes, el Porvenir, Picacho.

Esta zona, es la de menor dinámica productiva y comercial del municipio, a pesar de estar atravesada en su parte más suroeste por la carretera que conduce hacia los municipios fronterizos con El Salvador (comunidades de Horcones, Laureles y El Porvenir Oloas). Al contrario, las comunidades de Sequire, Inguanes y El Picacho tienen un acceso difícil, tanto en invierno como en verano por lo cual son catalogadas como las comunidades más remotas del municipio.

La producción de esta zona es principalmente de subsistencia donde sobresalen los cultivos de granos básicos y cítricos (naranja, limón, lima). Recientemente se está implementado el cultivo de café en menor escala. Una fuente importante de generación de ingresos económicos de las familias de estas comunidades es la migración temporal hacia fincas de café en las temporadas de noviembre a marzo de cada año. También existe migración a zonas urbanas como La Esperanza e Intibucá, Tegucigalpa y San Pedro Sula, para la venta de mano de obra como vigilantes, operadores de maquila y servicio doméstico.

Zona 5: de subsistencia

Esta zona comprende las siguientes comunidades San Isidro, Aradas, Lajas y Potrero Grande

Esta zona basa su economía en los cultivos tradicionales de granos básicos (Maíz, Frijol) más de subsistencia. Sus vías de acceso son transitables sin mayor problema en verano, no ha así en el invierno. La mayor fuente de ingresos es la venta de mano de obra (jornal) de manera temporal en fincas cafetaleras de municipios vecinos, de noviembre a marzo. Finalmente, otra fuente de ingreso a las familias de dichas comunidades es el aprovechamiento del bosque específicamente leña la cual es vendida en municipios vecinos (La Esperanza e Intibucá).

Zona 6: de subsistencia con bajo potencial hídrico

En esta zona, los ingresos de la mayoría de las familias proviene de la siembra de cultivos de maíz-maicillo y la venta de mano de obra o trabajo de jornalero (ganando 50 lps/día) que obliga a las personas de la comunidad a inmigrar de la comunidad a lugares como Santa Bárbara, Comayagua y Santa Rosa de Copan. Cultivan otros rubros adicionales para el autoconsumo: caña, guineo, plátano, ayote, camote, yuca, malanga, café. Algunas familias generan ingresos adicionales con la comercialización de leña de Ocote (San Isidro y Aradas)

La mayor parte de las familias cuentan con tierra pero no exceden de una manzana, sin acceso a agua para riego y las semillas para cultivar la obtienen por medio de sus cosechas además el ganado en estas comunidades es escaso. Por lo cual, la disponibilidad de alimentos es de seis meses y las familias enfrentan tres meses críticos (junio a agosto) en cuanto a su seguridad alimentaria. En los meses de noviembre a marzo emigra la mayoría de la población masculina así a las zonas cafetaleras

Las dinámicas territoriales actuales: análisis de los procesos de cambio territoriales

La situación actual del territorio y el sentido, dirección o ritmo de sus transformaciones sólo puede comprenderse a la luz de su historia y de los procesos de cambio que dieron origen a esa situación, que permiten interpretarla y que nos ayudarán luego a proyectar hacia el futuro las tendencias históricas y procesos de cambio identificadas y valorar opciones al respecto. Para que nuestro análisis de situación no sea estático, necesitamos comprender las grandes tendencias del contexto internacional y del país que inciden significativamente en el territorio, como también las interrelaciones entre los procesos de cambio en las varias dimensiones del desarrollo territorial, y las barreras u oportunidades que generan esas dinámicas.

En este análisis se toman en cuenta los procesos de cambios progresivos o regresivos, en una relación de espacio – tiempo, involucrando a actores específicos. Se presentan como producto de condicionantes (internos y externos). Dichos cambios pueden ser analizados como producto de un conjunto de relaciones de causa – efecto. Tienen distintas dimensiones: sectoriales y geográficas (límites). Es importante mencionar que en un territorio no todos los cambios en el territorio son importantes para modificar la estructuración actual del mismo.

La dinámica territorial se relaciona con las estrategias que las personas, a través de sus coaliciones y alianzas, establecen para acceder y controlar los activos, con el fin de mejorar el bienestar de sus hogares y empresas. Estas dinámicas están reguladas por reglas que rigen las transacciones y la convivencia en general, conocida como la institucionalidad del territorio, la cual está determinada por factores culturales, religiosos y políticos, todos con organización y significados de género. (Rodríguez T, Gómez L, Poulson S. 2011)

Los principales procesos o dinámicas territoriales del municipio de Yamaranguila se presentan a continuación.

Procesos de cambio en la dimensión ambiental del territorio

Pérdida de la cobertura boscosa en las áreas de captación de agua y disminución de cantidad de agua disponible y de la fertilidad de los suelos

En las zonas altas del municipio se da un proceso de pérdida de cobertura boscosa, principalmente vinculado al aumento de las áreas agrícolas de siembra de papas y hortalizas. En parte se relaciona con el aumento demográfico de la población originaria de esta zona. Esto se refuerza por el incremento de áreas de siembra por personas ajenas a la zona (provenientes de municipios vecinos e inclusive de El Salvador), atraídas por el fuerte potencial agrícola de esta zona, mediante sea compra sea alquiler de tierras. Estas dinámicas propias, se refuerzan con los efectos de proyectos de cooperación que apoyan la producción de hortalizas en esta zona. Si bien, reglamentaciones ambientales prohíben cambios de uso de suelos y no hay permisos para socola, no hay capacidad de dar seguimiento a su cumplimiento. Por otro lado, las familias se arriesgan también por la expectativa de obtener altos rendimientos en estas tierras “nuevas” relativamente fértiles.

Si bien estos procesos se dan en diferentes zonas del municipio, sus efectos son más significativas en las zonas altas por ser zonas claves de recarga hídrica y de captación de agua para el resto del municipio e inclusive municipios vecinos. Por lo cual, provoca una disminución de la cantidad de agua disponible tanto para el consumo humano como para su uso productivo (riego), reduciéndose el potencial productivo del municipio en su conjunto.

Otro efecto de esta pérdida de cobertura boscosa es la degradación de los suelos que ya no están protegidos contra la erosión. Con la baja de fertilidad de los suelos, los rendimientos productivos tienen a bajar, instaurándose un círculo vicioso de búsqueda de “tierras nuevas” más fértiles, es decir de deforestación de nuevas áreas para fines agrícolas.

Contaminación de fuentes hídricas por uso de agroquímicos

Otro proceso ambiental relacionado con el recurso hídrico y vinculado con lo anterior es la creciente contaminación de las fuentes de agua. Se debe principalmente al creciente uso de agroquímicos en la zona alta del municipio, también relacionado con el aumento de las áreas de hortalizas. Esta situación limita aún más la disponibilidad de agua de calidad en el municipio tanto para consumo humano como para uso productivo.

c.- Cambio climático y aumento de los riesgos climáticos.

Si bien es cierto que el cambio climático es un proceso global se ha demostrado que sus repercusiones se perciben de manera local. Yamaranguila no es la excepción. Las familias productoras expresan que entre sus principales problemas productivos se encuentran; la creciente variabilidad en la entradas y salidas del invierno. Ahora ya no les es posible asegurar que el invierno inicia en mayo y que finaliza en enero, pues hay años en que inicia en junio y años en que finaliza en diciembre. Se “adelanta” o se “atrassa” constantemente. Otro efecto percibido es que las lluvias a lo largo del año se presentan muy distorsionadas, es decir, que “llueve mucho o llueve muy poco, ya los inviernos no son regulares como antes”. Esta situación evidentemente afecta los medios de vida, sobre todo los relacionados con la producción agropecuaria y más para el caso de los cultivos anuales que dependen directamente de la distribución de las lluvias. Los productores/as de café mencionan que han tenido cambios en la floración del café y en la aparición de plagas (recientemente el caso de la roya). Otros efectos del cambio climático expresados por la población de Yamaranguila es la variación de temperatura con tendencias hacia el incremento de las temperaturas máximas y hacia una mayor vulnerabilidad de los cultivos ante plagas y enfermedades, entre otros.

Las repercusiones de esta situación se viven directamente en la productividad de los sistemas de producción implementados, incrementándose la vulnerabilidad alimentaria de la población. Urge la gestión de medidas para la adaptación de los sistemas productivos a estos cambios de clima. En efecto, la posibilidad de que los

efectos se exacerben es muy grande y con ellos la pobreza del municipio, las afectaciones en la seguridad alimentaria de las familias, el aumento de la malnutrición y desnutrición infantil y también un aumento de las migraciones en búsqueda de nuevas oportunidades de sobrevivencia. Ante los efectos del cambio climático la pérdida de la cobertura boscosa incrementa la vulnerabilidad y exposición de los medios de vida

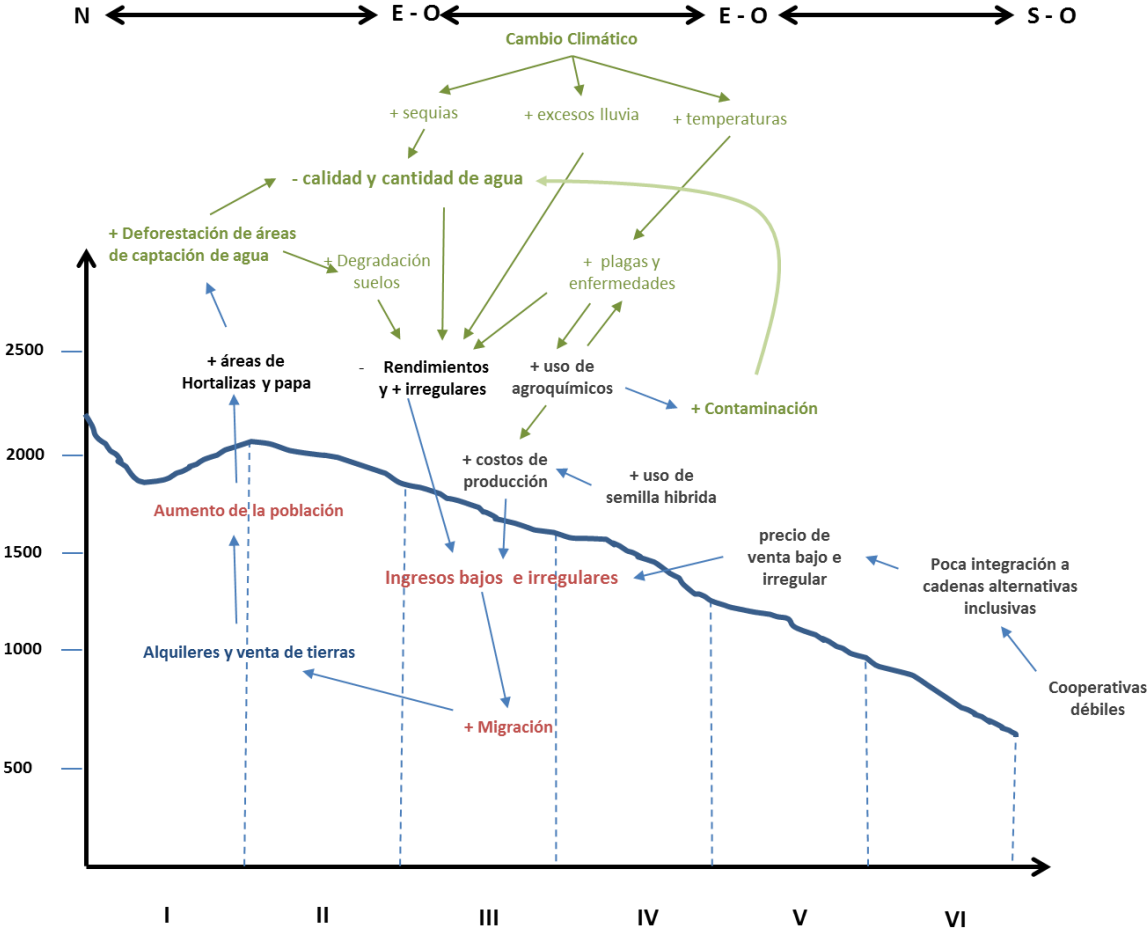


Fig 8. Principales procesos de cambio en las zonas altas del municipio e interrelaciones

2.4.2.- Procesos de cambio en la dimensión económica del territorio

a. – Crecimiento de áreas de hortalizas en las partes altas del municipio

Dentro de los principales procesos de cambio económicos, cabe mencionar el crecimiento de las áreas de papas y hortalizas, en particular en la zona alta del municipio. Las condiciones favorables agroecológicas así como precios de venta interesantes para los productores explican el aumento de las áreas de siembra, junto con el crecimiento de la población que ya fue mencionado anteriormente. Hace de la zona alta una importante fuente de empleo para el municipio. Así mismo, los efectos sobre la cantidad y calidad de agua en el municipio ya fueron mencionados.

b.- Rendimientos productivos más bajos y más irregulares

La degradación de las condiciones ambientales de producción (deforestación y su efecto sobre la degradación de los suelos, la disminución de la cantidad y calidad de agua disponible) sumado a los efectos cada vez más sentidos del cambio climático (creciente variabilidad climática, más incidencia de plagas por aumentos de temperaturas, etc.), hace que los rendimientos productivos sean cada vez más bajos e irregulares. Para intentar contrarrestar esta situación, los productores tienden a buscar cómo aumentar el uso de agroquímicos provocando por un lado un aumento de sus costos de producción y por el otro lado, la contaminación de las aguas, que ya se mencionaron. Esta situación repercute negativamente sobre los ingresos de las familias (más bajos e irregulares) y por ende, sobre el aumento de la migración temporal y/o permanente.

c.- Iniciativas de Diversificación productiva de la agricultura familiar.

A la par de estos procesos negativos, se han dado también algunos positivos. A partir de las necesidades de las distintas comunidades, se han generado procesos de diversificación agrícola, impulsados a través de diversas iniciativas de proyectos ejecutados por diversas instituciones de cooperación. Se han introducido nuevos rubros agrícolas y no agrícolas, así como nuevas tecnologías y actividades complementarias, como por ejemplo: artesanía en madera, alfarería, cestería, vinos, envasados. En la parte agrícola se han introducido nuevos cultivos, como por

ejemplo, guayaba taiwanesa, aguate haz, nuevas variedades de durazno, maracuyá, café, fresa, entre otros. También se han incorporado nuevas tecnologías, como la modalidad de cultivos en ambientes controlados (invernaderos). Toda esta dinámica ha logrado despertar el interés de los productores y nuevas oportunidades de mercados, tales como el local y regionales y nacional. Algunos de estos productos están orientados a suplir demandas de empresas como Walmart, La Colonia y El Corral. Constituyen experiencias piloto exitosas, que ofrecen pistas interesantes sobre acciones a impulsar a mayor escala.

2.4.3. – Procesos de cambio en la dimensión socio-humana y político-institucional

a.- Incremento de la población y crecimiento urbano y semiurbano

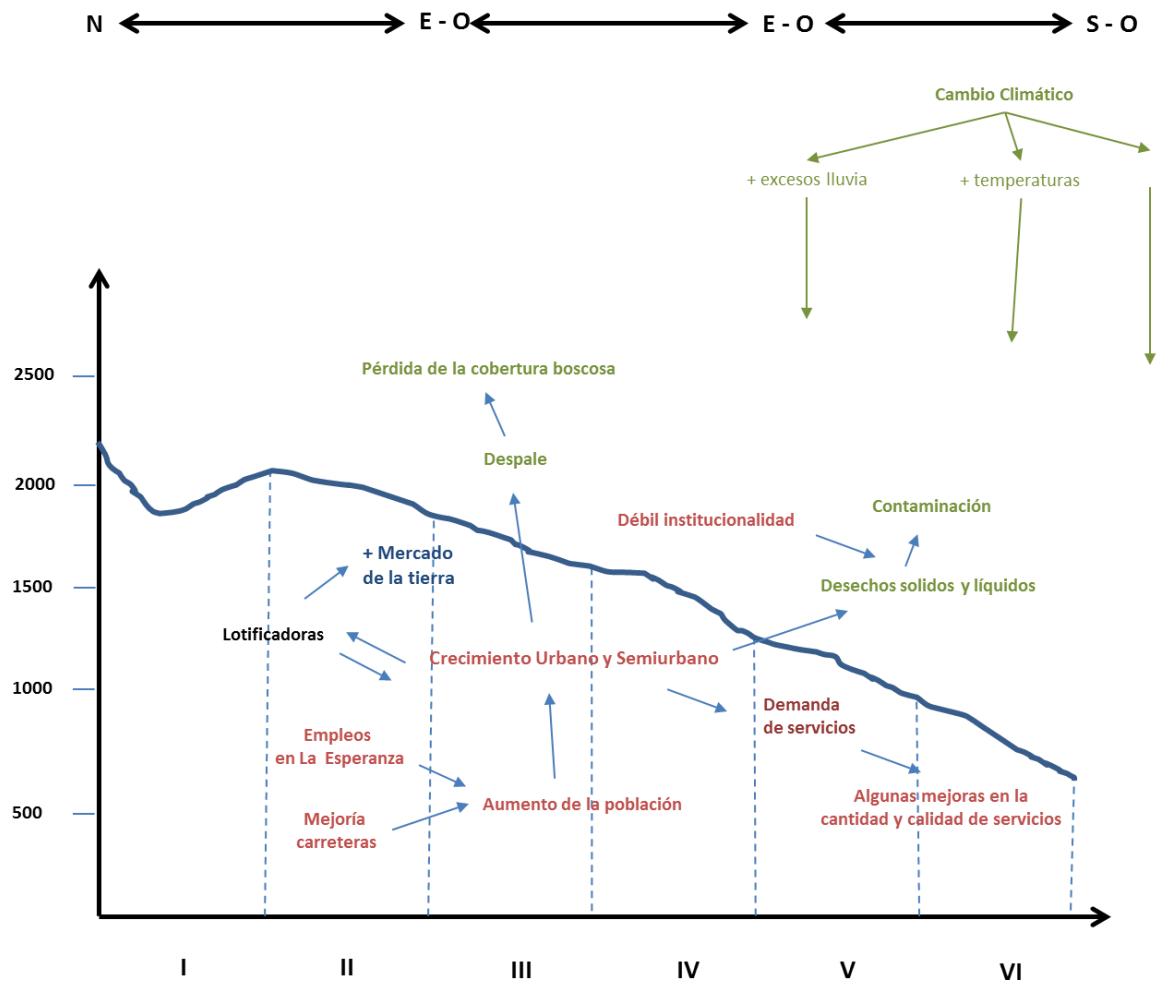


Fig 9. Principales procesos de cambio en las zonas intermedias del municipio e interrelaciones

Principalmente en las zonas intermedias del municipio (3y 4) se han dado procesos de incremento de la población y crecimiento urbano y semi-urbano. Se debe a la inmigración de personas de otros municipios o departamentos, por la acceso y comercio cobertura de los servicios básicos, condiciones agroecológicas favorables, en la zonas, y también por crecimiento demográfico autóctono.

El mejoramiento y mantenimiento de las vías de acceso ejercen una influencia por una parte para la generación de mayores oportunidades de mercado (contribuye a sacar la producción y llevar los insumos que se necesitan) y da mayor plus valía territorial a las áreas aledañas, sin embargo esto no sucede con las zonas más alejadas ya que carreteras antiguas han dejado de funcionar, quedando estas aisladas. En particular, permitieron una muy buena conexión con la ciudad de La Esperanza/intibuca, propiciando las posibilidades de trabajar en las mismas viviendo en Yamaranguila (viajando diario)

Se ha generado una dinámica de compra y venta de la tierra aledaña a estos accesos, lo que ha incrementado la plusvalía y genera migración de pobladores de otros territorios para aprovechar coyunturas en el establecimiento de negocios. La presencia de diferentes empresas lotificadoras han acompañado estos procesos Como consecuencia, se ha estado generando una variedad de actividades económicas producción y comercialización de productos transformados de manera tradicional y artesanal (Artesanías de barro pino, madera, zapatería, hojalatería envasados de frutas y hortalizas, vinos, panaderías y derivados alimenticios) producción de café. Dentro de la parte financiera se están implementado cajas rurales comunitarias; todo ello ha contribuido al nacimiento de pequeños comercios en viviendas productivas, que favorecen a la mayor dinamización de la economía interna.

A la vez ha provocado una mayor demanda de los diferentes servicios básicos, incentivando una mejora en los mismos. Una consecuencia negativa es la mayor presión sobre los recursos naturales de esta zona, tanto por le despale inducido como por el aumento de los desechos sólidos y líquidos

b.- Aumento de los niveles de inseguridad alimentaria

En las zonas bajas del municipio se da un aumento de los niveles de inseguridad alimentaria, en primer lugar como producto de varios de los procesos que ya se mencionaron: disminución de la disponibilidad en agua por la reducción de la

cobertura boscosa en las zonas altas, efectos de la creciente variabilidad climática y de procesos propios de degradación de los suelos.

A estos procesos causantes, se agregan el poco apoyo institucional para impulsar actividades productivas (en particular en la zona 6, debido a su aislamiento). Así mismo, las familias tienen deficientes infraestructuras productivas (en particular de cosecha y uso eficiente de agua), lo cual les limita las posibilidades de diversificación productiva y los mantiene en situación de dependiente de los cultivos tradicionales de granos básicos.

En particular generan muy pocos excedentes comercializables, manteniéndose en niveles altos de pobreza e inseguridad alimentaria.

Estas situaciones incentivan aún más los niveles de migración sea temporal sea permanente

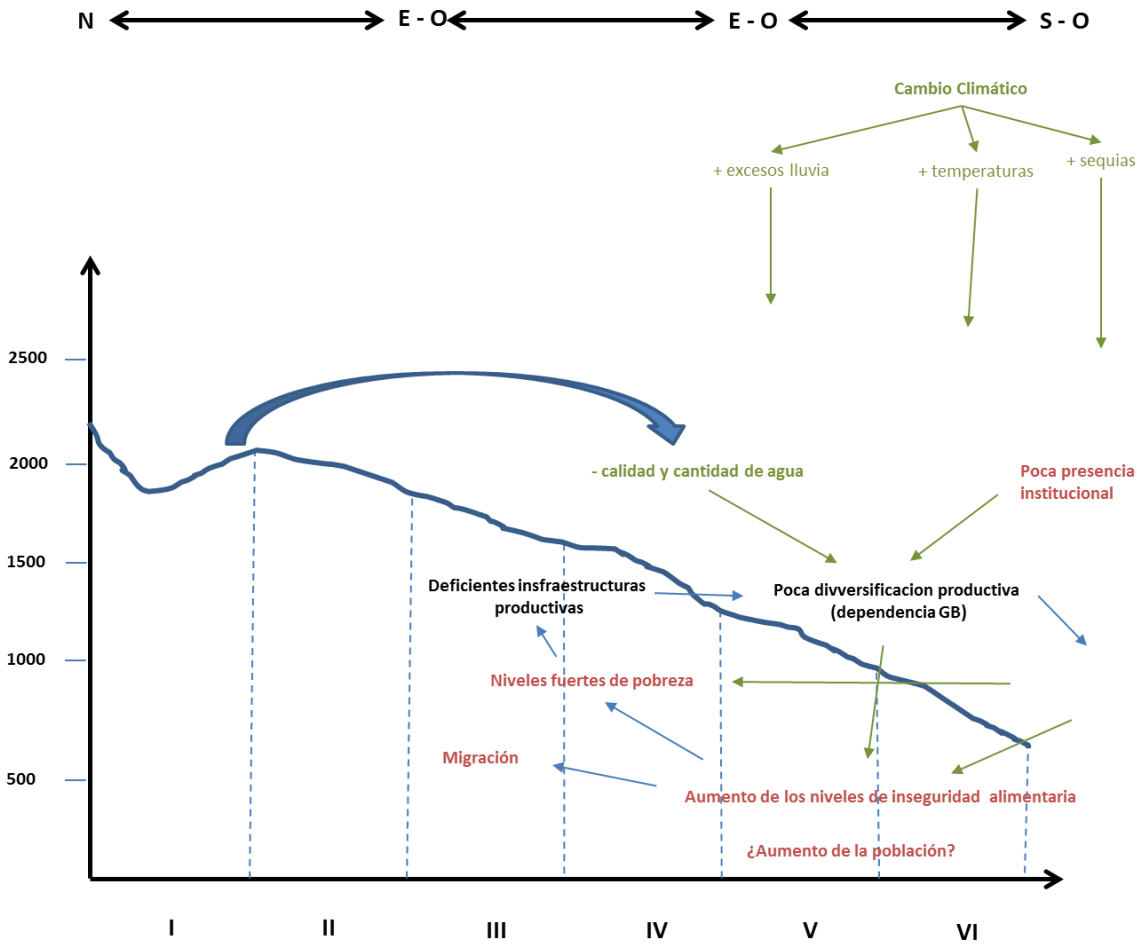


Fig 10. Principales procesos de cambio productivos en la zona baja y sus interrelaciones

2.5.- Principales retos para el desarrollo sostenible del territorio

Yamaranguila se considera un territorio de mucho potencial ambiental, sobre todo por sus recursos hídricos y bosques, así como las bondades climáticas características de las zonas altas montañosas. No obstante, el medio ambiente se encuentra expuesto a procesos antropogénicos y naturales que amenazan con su deterioro y el de sus ecosistemas.

Las condiciones agroecológicas del territorio favorecen el desarrollo de diversos productos agropecuarios y forestales, principalmente los denominados “productos de altura” como algunas frutas (fresas, entre otras) café y una amplia variedad de hortalizas y tubérculos; así mismo, la ubicación territorial en la Ruta Lenca con una red de vía primaria en excelentes condiciones y la belleza escénica del paisaje, representan un amplio potencial para la economía de Yamaranguila.

Sin embargo, limitantes en asociatividad y acciones colectivas, oferta de tecnologías adecuadas a las condiciones del medio y de los habitantes, e inserción en cadenas agroalimentarias y de valor han incidido para que el sistema productivo local se abastezca y oferte bienes y servicios en los mercados de La Esperanza e Intibucá, limitando de esta manera el crecimiento y desarrollo económico en el municipio de Yamaranguila.

En la dimensión socio-humana y político-institucional se identificaron problemáticas y limitaciones en distintos ámbitos, algunas correlacionadas, como transculturización, falta de promoción de la cultura Lenca y poca apropiación de la cosmovisión indígena. Otras vinculadas a zonas específicas, por ejemplo la zona 6 del territorio, donde las condiciones de acceso y producción son mucho más difíciles y donde existe menor atención de parte de instituciones públicas y privadas. De manera más general, las principales problemáticas se centraron en aspectos relacionados a salud, educación, gobernanza comunitaria, y de manera generacional, la desnutrición en niños menores a 5 años y el alto número de embarazos en adolescentes. También se identificaron debilidades relacionadas con la poca concertación, participación ciudadana e incidencia, el poco presupuesto y cooperación solidaria, así como, la falta de visión común.

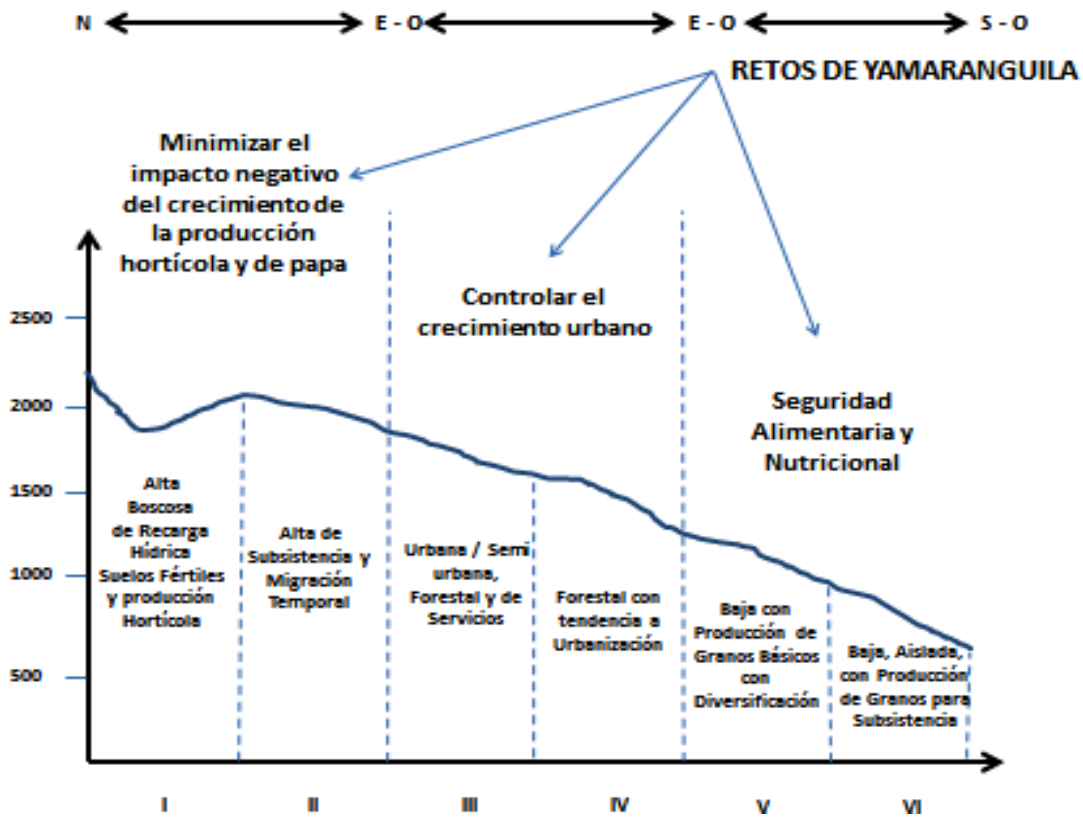
Profundizando en estos procesos de manera intersectorial sobre la base analizada en la etapa diagnóstica de la planificación, se han concertado los retos principales para el desarrollo del municipio de Yamaranguila, estos son prioridades en función a las dinámicas territoriales presentadas en cada una de las zonas.

Para las zonas 1 (*Alta, boscosa, de recarga Hídrica, suelos fértiles y producción hortícola*) y 2 (*Alta de subsistencia y migración temporal*) el reto principal concertado es el de minimizar el impacto negativo del crecimiento de la producción hortícola y de papa; en las zonas 3 (*Urbana / semi urbana, forestal y de servicios*) y 4 (*Forestal con tendencia a urbanización*) el reto principal es controlar el crecimiento urbano; y para las zonas 5 (*Baja con producción de granos básicos con diversificación*) y 6 (*Baja, aislada, con producción de granos para subsistencia*) el reto principal es la Seguridad alimentaria y nutricional.

En el esquema 11.

Se visualizan los principales retos para el desarrollo de Yamaranguila.

Figura 11. : Principales retos para el desarrollo en el municipio de Yamaranguila



1.4. Justificación



Honduras un país con cifras alarmantes de desigualdad en donde aplica la frase tanto tienes tanto vales y la burocracia rige el funcionamiento de la mayoría de situaciones trascendentales, con una población de 8, 296,693 millones, con 18 departamentos dentro de ellos nuestro los departamento de Lempira con una población de, 250,067. Con una superficie de 4,228 Km cuadrados, Intibucá con una población de 245,439. Y una superficie de 3.072 km². Y dentro de estos, Los Municipios de (Yamaranguila, San Juan, Erandique, Dolores, San Miguelito, San Francisco de Opalaca y Santa Cruz) conforman la Mancomunidad de la Cuenca del Río San Juan (MANCURISJ) La Organización Fue creada en marzo del 2003 y legalmente constituida en junio del 2008 reconocida por la secretaría de Gobernación con Personería jurídica, bajo resolución No. 997- 2008.

Cuya Misión es Impulsar el fortalecimiento de las instituciones municipales, a fin de crear capacidades para trazar políticas y estrategias de desarrollo local, Integral y sostenible a corto mediano y largo plazo, generando condiciones institucionales que favorezcan los procesos de descentralización y gestión local orientada hacia la reducción de la pobreza en un marco de gobernabilidad, participación ciudadana y transparencia.

Conformada por especialistas en diversas áreas como ser Infraestructura, Fortalecimiento Municipal, Salud, Unidad Financiera Mancomunada y Administración, que brindan una asesoría especializada para lograr el desarrollo de cada uno de los municipios que conforma la Mancomunidad.

Estos como muchos Municipio de la región cuenta con: jóvenes, mujeres y hombres, sufriendo del alto índice marginación y exclusión social, un deficiente nivel de educación y falta de liderazgo, haciéndolos vulnerables y aislados ya sea por su nivel económico o por un determinado color político, se necesita que surjan líderes que se involucren y participen en las grandes decisiones que se tomen en función del desarrollo local partiendo de la ideología de la planificación del desarrollo comunitario como instrumento de gestión comunitaria.

A raíz del deterioro social que día a día genera un mayor impacto en los más desprotegidos se ha tomado a bien por 6 de los Municipios de MANCURISJ (San Juan, Yamaranguila, Dolores y San Miguelito del Departamento de Intibucá así como Erandique y Santa Cruz del Departamento de Lempira) involucrarse en el proceso metodológico para la realización de los Planes de Desarrollo Municipal, que se basa en el enfoque Seikatsu Kaizen “Mejoramiento de Vida” con un procesos ordenado y continuo de desarrollo y mejoramiento a nivel comunitario más allá de las problemáticas individuales, partiendo de la identificación de problemas, organización para la búsqueda de soluciones, implementación de soluciones y reflexión del proceso.

Metodológicamente se aplican tres etapas Levantamiento y digitación de Indicadores de Línea Base, Realización de los Planes de Desarrollo Comunitario (PDC) y Consolidación de los Planes de Desarrollo Municipal.

La situación actual del territorio de Yamaranguila: principales indicadores y características ambientales, económicas, sociales y políticas institucionales:

Se parte de que el territorio es multidimensional, más global que un simple espacio físico, considerándolo como un sistema complejo donde interactúan factores económicos, sociales, ambientales, políticos y culturales y donde interactúan directa o indirectamente un conjunto de actores sociales presentes en el mismo o externos. Por lo cual, se trata de entender como a través de la influencia humana (modos de explotación del medio) el territorio ha sido moldeado para bienestar o perjuicio en sus diferentes dimensiones. Para ello, se ha analizado primero las principales características de la situación actual y de la estructuración espacial del territorio por las principales dimensiones del desarrollo territorial.

1.5. Beneficiarios

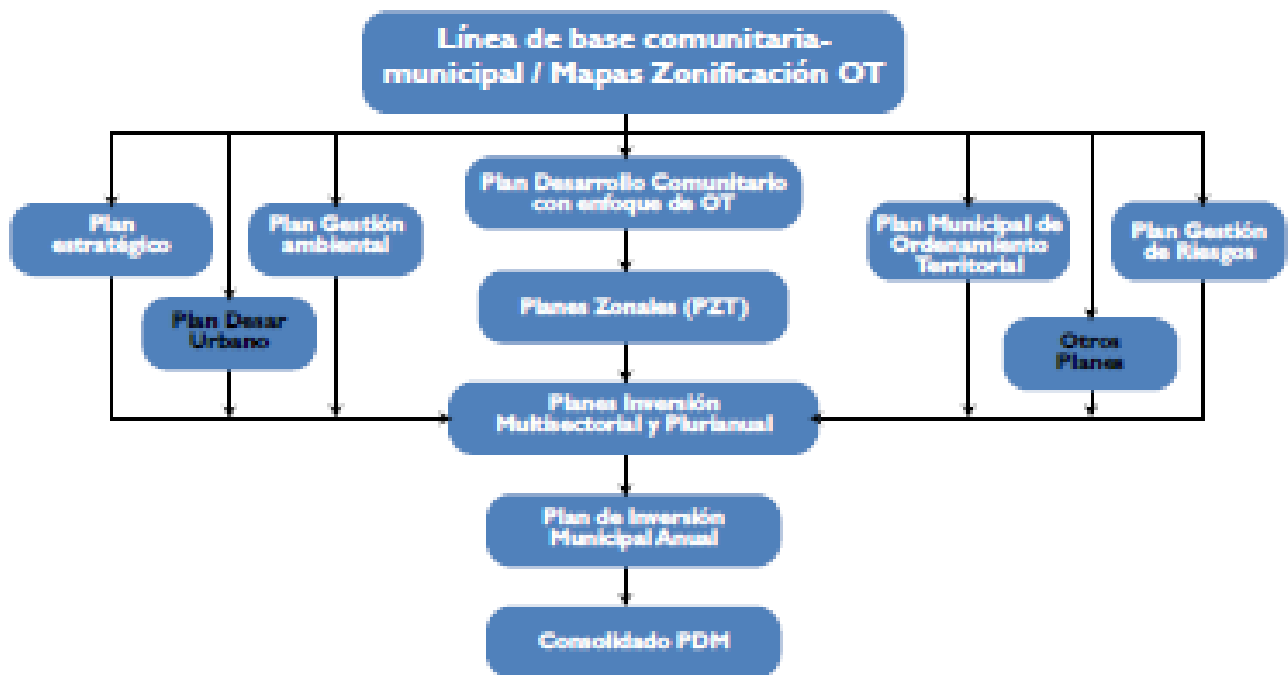
Los beneficiarios de este proyecto de planificación municipal son todos aquellos líderes y habitantes de las diferentes comunidades que participaron de una forma activa dando a conocer las diferentes necesidades que consideraban a su criterio eran las importantes para su comunidad por lo tanto el respeto a este derecho nos obliga a plasmar en este plan esas ideas, esos conceptos que nacen del vivir cotidiano de nuestros habitantes.

De la misma forma serán todos los cooperantes que forman parte del desarrollo de nuestro municipio que tendrán en sus manos una herramienta tan práctica sencilla y útil que les ayudara a conocer el contexto de nuestro municipio y de las comunidades. Son veinte mil trescientos diez habitantes (20,310) los beneficiados directamente con este proceso. Cada comunidad le dará seguimiento a su propio plan lo que contempla un comité comunitario en cargo e la vigilancia ejecución y evaluación del mismo. Al mismo tiempo La Unidad Técnica Municipal estará encargada de darle seguimiento, monitoreo y evaluación de las mismas.

1.6. Metodología

La metodología utilizada en este proceso estuvo de acuerdo a lo establecido por FOCAL II, donde cedió inicio con la conformación del equipo técnico para llevar a cabo este proceso , una vez identificado el equipo se procedió a la selección de líderes comunitarios en el tema de línea base , conocida la temática se dio el procedimiento casa por casa para obtener la información requerida ; en este trabajo es de mucha importancia señalar la participación incondicional de los maestros en los diferentes centros educativos los que sirvieron para llevar el proceso de revisión y Complementación de información

Lógica Metodológica PDM



El proceso impulsado en Yamaranguila, se ha basado en un *enfoque territorial del desarrollo rural* tomando como referencia la *Guía Metodológica para la Formulación de Planes de Desarrollo Municipal con enfoque de Ordenamiento Territorial (GM-PDM-OT)* y diferentes herramientas del análisis territorial validadas por Agrónomos y Veterinarios sin Fronteras (AVSF) en procesos de planificación del desarrollo. Con este enfoque se “promueve la articulación y la armonización, en el territorio, de políticas sectoriales, fundamentada en procesos de planificación participativa con los actores sociales e institucionales y en función de una visión compartida del territorio. Este esfuerzo conjunto se consolida en un plan estratégico para el desarrollo del territorio, cuyo objetivo es potenciar su riqueza cultural, ambiental y productiva, como base para fortalecer y mejorar las condiciones de vida y generar nuevas alternativas para los y las habitantes del territorio” (ECADERT – 2010)”.

Este enfoque presenta las siguientes características centrales:

- ✓ Concibe a los territorios no como espacios físicos, sino como espacios dinámicos construidos socio-históricamente y en los que confluyen diversas dimensiones

- ✓ Conceptúa una visión ampliada y multifuncional de lo rural, y visibiliza las limitaciones de concebir lo rural de manera sectorial y unidimensional
- ✓ Considera las transformaciones del mundo rural, la cambiante relación entre actividades agrícolas y no agrícolas, la gestión ambiental, y las dinámicas rural-urbanas
- ✓ Contempla las especificidades y la identidad de los territorios para generar acciones de desarrollo

Este proceso ha sido completado y enriquecido con las herramientas propuestas en la *Guía Metodológica para la Formulación de Planes de Desarrollo Municipal con enfoque de Ordenamiento Territorial (GM-PDM-OT)*.

Tanto los instrumentos de la GM-PDM-OT como las herramientas del análisis territorial propuestas por AVSF para el proceso retoman el “**enfoque sistémico**” clave para el abordaje integral de la problemática del territorio, pues de esta manera se consideran las interacciones de los diferentes ámbitos del desarrollo como subsistemas (ambientales, económicos, sociales, político-institucionales y culturales), y no tener una visión del territorio como un simple soporte físico de las actividades humanas.

La naturaleza del territorio-sistema en su conjunto será siempre más que la simple suma de sus partes. Por lo cual, si bien es cierto se hace necesario estudiar las diferentes partes o dimensiones del territorio visto como sistema, también debe contemplarse las interrelaciones existentes entre ellas. Adicionalmente, este enfoque sistémico da su debida importancia al análisis de la dinámica evolutiva del territorio-sistema: es un producto histórico, es decir históricamente constituido y es dinámico, es decir, en evolución permanente bajo el efecto de las interacciones entre las partes del sistema (las diferentes dimensiones del territorio) y con el exterior. Por lo cual, además del análisis de las características actuales del territorio y sus interconexiones, se da mucha importancia a analizar también las dinámicas o procesos de cambio en los cuales está inmerso.

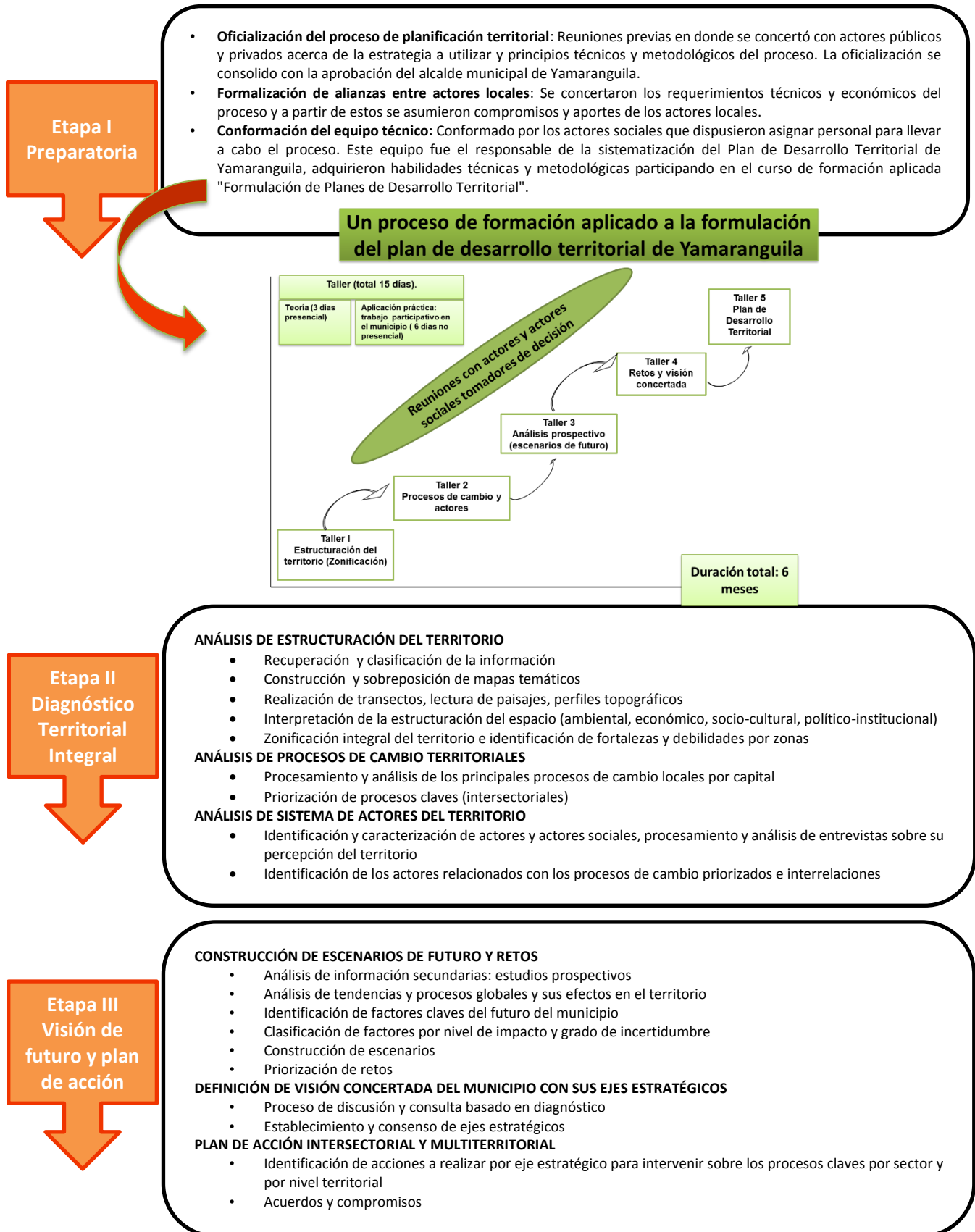
La visión sistémica es congruente con la modernización de la administración pública en el sentido de que esta se inserta en una lógica de gestión pública basada en la concertación de prioridades de intervención entre la autoridad competente y la ciudadanía involucrada en su esfera de competencias, sean territoriales o sectoriales; lo que permite la integración de un esquema menos centralizado y más orientado a consensos público-privados, cuyo eje conductor es la democratización de la gestión pública. El presente proceso es un ejercicio basado en este tipo de administración considerando los actores involucrados y el nivel de compromiso adquirido durante la gestión. Fue un proceso con adecuación sectorial en el sentido de que los actores públicos y privados se integraron de forma operativa con homogeneidad temática en aras a elaborar el Plan de Desarrollo Municipal con Énfasis en Ordenamiento Territorial de Yamaranguila.

Por lo anterior, la propuesta metodológica para la etapa diagnóstica del proceso de planificación de Yamaranguila, parte del análisis de la situación actual del territorio, donde se analizan primero sus diferentes dimensiones (vinculado con la estructuración espacial del territorio), luego sus tendencias históricas y dinámicas de cambio, entrelazando las diferentes dimensiones, para luego integrar y validar los resultados desde una interpretación multidimensional del territorio para la formulación del plan de desarrollo municipal.

A continuación se detallan las principales etapas del proceso:

A: Proceso de formación aplicada en formulación de planes de desarrollo territorial con enfoque de ordenamiento territorial:

Figura 2: Metodología general del proceso formación aplicada de planificación territorial de Yamaranguila



En el esquema anterior se presentan las principales actividades de cada una de las etapas ejecutadas durante el proceso de formación aplicada en planificación territorial, después de la etapa de preparación; donde se organizó el proceso en función a las implicancias del enfoque territorial.

Considerando la importancia de contar con la participación activa de los diferentes actores locales para la dinamización del proceso, se planteó un proceso de asistencia técnica y metodológica que conllevó, por una parte, a realizar un levantamiento y análisis de información con la calidad técnica necesaria partiendo de aspectos conceptuales y metodológicos aplicados al desarrollo territorial, y por otra parte, al fortalecimiento de capacidades locales en materia de planificación del desarrollo territorial.

Este proceso se basó, como eje central y articulador, en una formación aplicada denominada “Formulación de planes de desarrollo territorial” en donde se involucraron, en diferentes momentos, un total de 847 Líderes Comunitarios, y la articulación de los Maestros de cada Centro Educativo que fue muy determinante para el Primer filtro de Revisión de todo el Proceso con Los Líderes Comunitarios; 8 organizaciones Presentes en el Municipio que apoyaron 100% el proceso , así como algunos productores/as y comerciantes. En este sentido, hay que destacar que fueron los Maestros de cada Centro Educativo que fue muy determinante para el Primer filtro de Revisión de todo el Proceso con Los Líderes Comunitarios; 8 organizaciones Presentes en el Municipio que apoyaron 100% el proceso personas las que participaron activa y sostenidamente a lo largo del proceso (5 meses), quienes jugaron un doble rol, pues no solamente tenían el propósito de adquirir conocimientos, sino, de conformar el equipo técnico responsable de dinamizar, sistematizar y sobre todo garantizar la implementación de un proceso participativo de planificación territorial interactuando constantemente con los diferentes actores del territorio. La inversión en horas por cada uno de los participantes ascendió a 360.

La asistencia técnica y metodológica de Agrónomos y Veterinarios sin Fronteras (AVSF) consideró el fortalecimiento de capacidades locales en materia de planificación del desarrollo territorial, en este sentido, cada uno de los talleres de tres días se consideró como un módulo de aprendizaje en un proceso de formación aplicada donde los participantes (Equipo técnico para la formulación del PDM – OT de Yamaranguila) recibieron un acervo conceptual y metodológico, se familiarizaron con los conceptos y herramientas mediante ejercicios prácticos y posteriormente aplicaron en el territorio, a partir de una guía metodológica, los conocimientos y habilidades adquiridas. Este tipo de enseñanza – aprendizaje contribuye a la calidad técnica y metodológica del proceso de planificación ejecutado.

De manera general, los módulos presenciales propiciaron la adaptación, adopción y/o creación de las herramientas de análisis y planificación territorial que luego fueron aplicados entre un módulo y el siguiente, maximizando la reflexión y concertación en distintos niveles, sobre todo partiendo de la cosmovisión de la población. Además, se logró sobresaltar los enfoques de derecho, género y generacional, ordenamiento territorial y gestión de riesgos, de manera que se generará una visión integrada mediante un proceso de aprender haciendo. El detalle en ficha metodológica del curso se encuentra en la sesión de anexos del presente documento.

Este proceso fue completado y enriquecido por las herramientas indicadas en Guía Metodológica para la Formulación de Planes de Desarrollo Municipal con enfoque de Ordenamiento Territorial (GM-PDM-OT), las cuales se detallan a continuación

LEVANTAMIENTO DE INDICADORES SOCIOECONÓMICOS DE LÍNEA DE BASE.

Es toda la información socio demográfica y económica, de un municipio, que se obtiene, mediante una boleta que contiene un conjunto de indicadores (Demográficos, Salud, Educación, Fuerza de Trabajo, vivienda, Participación, Seguridad y Servicios Públicos) que se levanta en las comunidades, y que representa el punto de partida para en lo sucesivo medir el desarrollo, de un territorio

o población.

Líderes comunitarios en compañía de técnico Municipal son los encargados del levantamiento de información.

PLANIFICACIÓN DEL DESARROLLO COMUNITARIO (PDC)

Con los indicadores ya establecidos, se puede empezar a planificar a nivel de comunidad, priorizando proyectos según el análisis de indicadores y problemáticas comunitarias para la formulación de los (PDC).

Se desarrolla asambleas comunitarias para la formulación de ideas de proyecto con base en el enfoque de Mejoramiento de vida (seikatsu Kaizen), donde las Comunidades realizan su Plan de Desarrollo Comunitarios (PDC) en base a las frecuencias simples e indicadores obtenidos en levantamiento de Línea de Base.

PLANIFICACIÓN DE DESARROLLO MUNICIPAL (PDM)

Con base en los Planes de Desarrollo Comunitario (PDC), se conforman los Planes Zonales Territoriales (PZT)) para luego revisar, formular o reformular el Plan Estratégico, así como revisar otros planes sectoriales y consolidar el Plan de Inversión Municipal Multisectorial y Plurianual(PIMP) de los posteriores Años como base fundamental para la construcción de los Planes de Inversión Anual (PIMA), presupuestando los costos que tendrán la realización de los proyectos de inversión Municipal con un enfoque en el Ordenamiento del Territorio.

Líderes Comunitarios y Equipos técnicos Municipal-Mancomunidad consolidan los diferentes niveles de planificación realizados durante el proceso. Teniendo como resultado los Planes de Desarrollo Municipal (PDM)

Aspecto Comunitario

La COMUNIDAD con apoyo de la Municipalidad, son las que participan en los procesos de planificación del desarrollo, impulsados desde el proyecto PDM-OT; en el levantamiento de la Línea Base, en la elaboración de Planes de Desarrollo Comunitario (PDC), Plan de Desarrollo Municipal (PDM) e implementación de proyectos.

Aspecto Municipal

La Municipalidad en acompañamiento de la Mancomunidad MANCURISJ, es el ente ejecutor del proyecto encargado del seguimiento de las metodologías para el buen desarrollo del proceso así como la asignación de recursos; humano, técnico y financiero.

Aspecto Mancomunidad

La Mancomunidad MANCURISJ juega un papel clave ya que es la encargada de liderar el proceso a través de la asistencia técnica en los Municipios y la coordinación institucional, con la asesoría de la SDHJGD/JICA-FOCAL II, brindando talleres de capacitación, seguimiento y acompañamiento técnico en los Municipios Territorio MANCURISJ.

1.7. Período

Periodo en que se pretende ejecutar el plan. Hacer un cronograma, resumen por el tiempo estimado para la ejecución del plan de inversión. Establecer los proyectos a ejecutar por período.

#	Temática/Estratégico/ Planes especiales	Distribución de Proyectos por año de acuerdo al PIMP								Total
		2016	2017	2018	2019	2020	2021	2022	2023	
1	Desarrollo Social	136	113	89	76	63	55	47	46	625
2	Desarrollo Productivo	69	80	80	60	43	34	28	28	422
3	Infraestructura	73	112	110	98	90	85	76	68	712

II. Diagnóstico socioeconómico del municipio

En la preparación de los ítems de este capítulo apoyarse en los resultados de los estudios de línea de base del municipio, preparando un resumen del análisis correspondiente.

2.1. Principales indicadores

Población

La población total del municipio es de *un poco más de 20 000 habitantes*, de los cuales el 70 % constituye la población en edad de trabajar, de la cual el 50 % se declara económicamente activa.

El Municipio de Yamaranguila, Intibucá cuenta con una población de 20,310 habitantes con base en el estudio socioeconómico con datos actualizados en 2015 de los cuales 9,975 un 49.18% representa la población masculina en el Municipio y 10,335 un 50.88% representa la población femenina en el Municipio, distribuidas por rango de edades en la siguiente tabla.

Datos generales sobre la población

	cantidad	%
Población total	20310	
Población femenina	9975	49.11 %
Población masculina	10335	50.89 %
Promedio de personas por vivienda	5.03	
Población en edad de Trabajar (PET)	14,152.00	69.68 %
Población Económicamente Activa (PEA)	6,939.00	49.03 %
Población Económicamente Inactiva (PEI)	7,213.00	50.97 %

Fuente: Línea base – alcaldía de Yamaranguila (2015)

El grado de hacinamiento es relativamente bajo, ya que en 84 % de los casos, solo hay una familia por vivienda.

Grado de hacinamiento de las familias

	cantidad	%
# viviendas con una familia	3,384.00	83.89 %
# familias por vivienda # viviendas con dos familias	425.00	10.54 %
# familias por vivienda # viviendas con tres familias	173.00	4.29 %

Fuente: Línea base – alcaldía de Yamaranguila (2015)

Salud

En cuanto a salud, cabe señalar la incidencia muy fuerte de enfermedades diarreicas (22.90 %), Enfermedades Respiratorias (IRAS) con un 56.81 % de la población afectada y fuerte incidencia de muertes maternas antes, durante y pos parto.

	cantidad	%
# de madres murieron antes, durante o postparto en el 2014	13.00	0.23 %
# no de personas se enfermaron de paludismo durante el 2014	43.00	0.70 %
# no de personas se enfermaron de dengue clásico durante el 2014	147.00	2.40 %
# no de personas se enfermaron de dengue hemorrágico durante el 2014	31.00	0.51 %
# no de personas se enfermaron de chagas durante el 2014	20.00	0.33 %
# no de personas se enfermaron de alcoholismo durante el 2014	100.00	1.63 %
# no de personas se enfermaron de diarreas durante el 2014	1,402.00	22.90 %
# de personas con ERAS	3478.00	56.81 %
# no de personas se enfermaron de la piel durante el 2014	488.00	7.97 %
# no de personas se enfermaron de otra categoria durante el 2014	257.00	4.20 %

Fuente: Línea base – alcaldía de Yamaranguila (2015)

De igual forma con respecto a los datos de línea base se obtuvo a nivel del municipio que durante el año pasado se manifestaron 6,122 enfermedades de las cuales 3082 fueron en el sexo masculino y 3039 se presentaron en el femenino en cuanto a la asistencia medica 4549 fueron atendidas en instituciones públicas y 339 en centros de atención privada alcanzando una cobertura del 79.84% quedando una cifra del 20.15% en el que se recurrió a instancias propias detallado de manera más específica en el siguiente cuadro de acuerdo al tipo de enfermedades.

Tipo de Enfermedad	Total de Manifestaciones		Masculino		Femenino		Asistencia Publica		Asistencia Privada		Asistencia Propia	
a.	56.81%		1699	55.13%	1779	58.54%	2661	58.50%	237	69.91%	580	47.04%
b. Dengue	147	2.40%	75	2.43%	72	2.37%	118	2.59%	5	1.47%	23	1.87%
c. Paludismo	43	0.70%	21	0.68%	22	0.72%	33	0.73%	3	0.88%	7	0.57%
d. Dengue	31	0.51%	20	0.65%	11	0.36%	29	0.64%	0	0.00%	2	0.16%
e. Chagas	20	0.33%	9	0.29%	11	0.36%	13	0.29%	1	0.29%	6	0.49%
f.	100	1.63%	98	3.18%	2	0.07%	33	0.73%	1	0.29%	66	5.35%
h.	109	1.78%	65	2.11%	44	1.45%	87	1.91%	3	0.88%	19	1.54%
i.	24	0.39%	16	0.52%	8	0.26%	19	0.42%	2	0.59%	3	0.24%
j. Cáncer	23	0.38%	9	0.29%	14	0.46%	16	0.35%	4	1.18%	3	0.24%
k. Diarreas	22.90%		711	23.07%	691	22.74%	1019	22.40%	32	9.44%	351	28.47%
l. De la piel	488	7.97%	228	7.40%	259	8.52%	325	7.14%	29	8.55%	134	10.87%
m. Otros	257	4.20%	131	4.25%	126	4.15%	196	4.31%	22	6.49%	39	3.16%
Total.	6122		3082		3039		4549		339		1233	

Servicios básicos

En cuanto a acceso a servicios básicos, destaca que apenas el 50 % de la población tiene acceso a agua potable con acueducto (tal vez vinculado a incidencia fuerte de enfermedades diarreica) y apenas un poco más de 60 % tienen acceso a letrinas. Así mismo, los servicios de recolección de basura y aseo de las calles son muy limitados. Finalmente, apenas el 15.53 % de las viviendas tienen acceso a energía eléctrica domiciliar.

Acceso a servicios básicos en las viviendas

	cantidad	%
# viviendas con agua de pozo propio	611.00	15.15 %
# viviendas con agua de acueducto	1,988.00	49.28 %
# viviendas con agua de rio o quebrada	274.00	6.79 %
# viviendas con servicio sanitario	1,278.00	31.68 %
# viviendas con Letrinas	2,489.00	61.70 %
# viviendas con Letrinas y las Utilizan	2,597.00	64.38 %
# viviendas con Recolección de basura	1,517.00	37.61 %
# viviendas con Aseo de Calles	811.00	20.10 %
# viviendas con Energía Eléctrica Domiciliar	626.00	15.52 %

Fuente: Línea base – alcaldía de Yamaranguila (2015)

Encontramos en el Municipio un numero de 1,988 viviendas que cuentan con servicio de agua por acueducto lo que representa el 49.28%, en cuanto a la disposición de excretas 3,767 familias cuentan con este servicio significa el 93.78%, 1517 familias el 37.61% realiza recolección de basura, solo el 15.52% del Municipio cuenta con el servicio de energía eléctrica en cuanto al acceso a comunicación celular encontramos un 54.12% de familias con acceso a este servicio.

Vivienda

Pequeñas de una o dos piezas (un poco más de 80 % de los casos)

Si la gran mayoría de las familias cuentan con viviendas propias (87.21 %), son generalmente muy

Acceso a viviendas y tamaño

	cantidad	%
# familias con vivienda propia y pagada	3,518.00	87.21 %
# viviendas propias pagando	143.00	3.54 %
# viviendas alquiladas	173.00	4.29 %
# viviendas con una pieza	1,680.00	41.65 %
# viviendas con dos piezas	1,558.00	38.62 %
# viviendas con tres piezas	575.00	14.25 %
# viviendas con cuatro piezas	763.00	18.91 %
# viviendas con cinco piezas	334.00	8.28 %
# viviendas con seis piezas	193.00	4.78 %
# viviendas con cero baños	1,662.00	41.20 %
Viviendas con baños # viviendas con un baño	2,133.00	52.88 %
Viviendas con baños # viviendas con dos baños	192.00	4.76 %
Viviendas con baños # viviendas 3 baños o mas	47.00	1.17 %
# viviendas que tienen una pieza como dormitorio	1,680.00	41.65 %
# viviendas que tienen dos piezas como dormitorio	1,558.00	38.62 %
# viviendas que tienen tres piezas como dormitorio	575.00	14.25 %
# viviendas que tienen cuatro piezas como dormitorio	174.00	4.31 %

Fuente: Línea base – alcaldía de Yamaranguila (2015)

En cuanto a consumo energético, la casi totalidad de las familias (95%) hacen uso de leña para cocinar.

	cantidad	%
# viviendas que utilizan electricidad para cocinar	36.00	0.89 %
# viviendas que utilizan gas volátil para cocinar	28.00	0.69 %
# viviendas que utilizan kerosen para cocinar	4.00	0.10 %
# viviendas que utilizan leña para cocinar	3,854.00	95.54 %
# viviendas que utilizan ecofogon para cocinar	574.00	14.23 %

Estas viviendas se encuentran generalmente en condiciones “regulares” (66 %), muchas sin prestar todas las condiciones de infraestructuras (pisos de tierra, sin repello, con techo en mal estado, etc.)

Ya que el 95.54% de las viviendas del Municipio utilizan leña para cocinar lo que significa un alto consumo de ese recurso ambiental y solo 574 Familias hacen uso de eco fogones un 14.23% lo que indica un alto consumo de leña.

Condiciones de las viviendas

	cantidad	%
# viviendas buen estado	606.00	15.02 %
# viviendas condiciones regulares	2,670.00	66.19 %
# viviendas mal estado	757.00	18.77 %
# viviendas sin Repello	1,692.00	41.94 %
# viviendas con piso de tierra	389.00	9.64 %
# viviendas sin cielo falso	1,570.00	38.92 %
# viviendas techo mal estado	902.00	22.36 %
# viviendas con problemas estructurales	959.00	23.77 %
# viviendas sin ningún problema	389.00	9.64 %

Fuente: Línea base – alcaldía de Yamaranguila (2015)

La cantidad de viviendas encuestadas en el municipio es de 4034 que representan el número de viviendas habitadas las cuales presentan los siguientes criterios:

De acuerdo a Dominio y utilidad

Solo el 15.49% de las Familias cuenta con un dominio pleno de la vivienda y el 73.17% solo cuenta con un dominio útil el resto representado por un 11.34% cuenta con una escritura de su vivienda

Educación

Los niveles de acceso a educación son globalmente bajos, un poco menos del 60 % de los niños/as en edad escolar, realmente están estudiando. Sin embargo, logran mayoría de los niño, logran estudiar la primara (89.45 %). Al otro extremo, son muy pocos (menos del 2 %) que logran realizar estudios universitarios

Niveles de acceso a educación

	cantidad	%
# de niñ@s en edad de estudiar	9,272.00	45.65 %
# de niñ@s en edad escolar que actualmente estudian	5,502.00	59.34 %
# de niñ@s en edad escolar que actualmente no estudian	3,770.00	40.66 %
# de niñ@s en edad preescolar (de 5 a 6 años)	1,004.00	10.83 %
# de niñ@s que están estudiando preescolar	563.00	56.08 %
# de niñ@s en edad de estudiar primaria (7 a 12 años)	3,204.00	34.56 %
# de niñ@s que estudian primaria	2,866.00	89.45 %
# de niñ@s en edad de estudiar plan básico (13 a 15 años)	1,644.00	17.73 %
# de niñ@s que actualmente cursan plan básico	561.00	34.12 %
# de niñ@s en edad de estudiar diversificado (16 a 18 años)	1,487.00	16.04 %
# de niñ@s que actualmente cursan diversificado	183.00	12.31 %
# de niñ@s en edad de estudiar universidad (19 a 23 años)	1,933.00	20.85 %
# jóvenes que actualmente estudian en la universidad	38.00	1.97 %

Fuente: Línea base – alcaldía de Yamaranguila (2015)

En el Municipio encontramos 9,272 Niños y Niñas en edad escolar de 5 a 23 años que representa un 45.65% del total de la población del Municipio de los cuales solo estudian actualmente 5,502 un 59.34% de la población en edad de estudiar y 3,770 un 40.66% de niños y jóvenes que no están estudiando en la actualidad y se distribuye de la siguiente manera.

Igualdad entre los sexos a nivel educativo

Personas en edad de estudiar por Grado y Sexos

Del sexo femenino en edad de estudiar 4560 que representa el 49.18% del total de la población en edad de estudiar con respecto a la población masculina 4712 jóvenes se encuentran en edad de estudiar representando el 50.82%

La población en edad de estudiar

Economía

Los niveles de pobreza son particularmente fuertes en el territorio con más del 70 % de la población que cuenta con menos de 1 dólar al día de ingresos para satisfacer sus necesidades básicas. Apenas 10 % de la población cuentan con más de 2 dólares al día.

Niveles de pobreza

	cantidad	%
Total hogares con ingresos diario per cápita menor a \$ 1.00	2,902.00	71.94 %
Total hogares con ingresos diario per cápita de \$ 1.00 a 2.00	708.00	17.55 %
Total hogares con ingresos diario per cápita mayor a \$ 2.00	418.00	10.36 %

Fuente: Línea base – alcaldía de Yamaranguila (2015)

Muy vinculado a estos niveles de pobreza altos, un poco más del 25 % de la población no tienen ingresos suficientes para poder alimentarse 3 tiempos al día, manteniéndose en situación de fuerte inseguridad alimentaria.

Situación de seguridad alimentaria

	cantidad	%
Total hogares que los ingresos les ajusta para alimentarse los 3 tiempos	2,770.00	68.67 %
Total hogares que los ingresos les ajusta para alimentarse los 2 tiempos	929.00	23.03 %
Total hogares que los ingresos les ajusta para alimentarse los 1 tiempo	138.00	3.42 %

Fuente: Línea base – alcaldía de Yamaranguila (2015)

Migración: cantidad de familias que reciben remesas

	cantidad	%
# Hogares que reciben remesas	162.00	4.02 %
# Hogares que reciben remesas de Lps. 1001.00 a 2000	48.00	29.63 %
# Hogares que reciben remesas de Lps. 2001.00 en adelante	40.00	24.69 %

Fuente: Línea base – alcaldía de Yamaranguila (2015)

La gran mayoría de la población depende de la agricultura, ya que 64 % declaran trabajar la tierra por cuenta propia. Sin embargo, de una u otra forma el conjunto de la población declara producir alimentos, es decir que el 34 % restante, tiene un poco de producción agrícola de forma complementaria a su actividad económica principal.

Familias Trabajan la tierra y producen

	cantidad	%
# hogares que trabajan por cuenta propia la tierra	2,584.00	64.06 %
# hogares trabajan tierra totalmente pagada	3,301.00	81.83 %
# hogares trabajan tierra propia pagando	122.00	3.02 %
# hogares trabajan en tierra alquilada y prestada	407.00	10.09 %
# hogares trabajan en tierra en litigio y comunal	74.00	1.83 %
# hogares que no tiene tierra	125.00	3.10 %
# hogares que producen alimento	2,539.00	98.26 %
# hogares que producen exclusivamente alimento para autoconsumo	1,369.00	53.92 %

Fuente: Línea base – alcaldía de Yamaranguila (2015)

El Municipio de Yamaranguila como muchos en la región es eminente productor de granos básicos, hortalizas, con un potencial-cultural en la comercialización del CHORO según datos de línea base encontramos 2,539 que representa el 62.94% de familias que se dedican a trabajar la tierra producen alimentos pero de este porcentaje solo el 33.94% produce alimentos necesarios para su autoconsumo lo que significa que el 66.06% de las familias productoras no logra suplir sus necesidades alimentarias con los productos que cosechan, con respecto a la venta

de sus productos el 90.46% no genera excedentes para la comercialización y solo un pequeño porcentaje que representa el 9.42% genera ingresos de los excedentes de sus cosechas, el 68.67% de los hogares del municipio aseguraron que sus ingresos son suficientes para la alimentación de sus familias 3 veces al día y el 3.42% de las familias solo logran hacer un tiempo de alimentación.

Utilidad y tenencia de la tierra

Dentro del municipio 2,584 hogares se dedican a trabajar la tierra por cuenta propia lo que representa el 64.06% dentro del municipio encontramos que el 81.83% tiene sus terrenos propios un 3.02% en proceso de compra/pagando y el 10.09% trabaja con tierras alquiladas o prestadas, el 3.10% no cuenta con tierras para trabajar ni en posesión, el 65.07 de los hogares solo hace uso de sus tierras como dominio útil no contando con un documento de dominio pleno para su correcta legalización ya que solo un 16.46% 664 familias del Municipio cuentan

Situación Económica

Yamaranguila Cuenta con un número de 14,152 personas en edad de trabajar (PET) representando un 69.68% del total de la población del Municipio, de las cuales solo el 49.03% de esta población genera ingresos para sus hogares y el 50.97% se mantiene como Población económicamente Inactiva (PEI), el 58.17% de la población del municipio se encuentra en el rango de ingresos entre 1,000 a 2,000 lempiras Mensuales ubicándose en niveles de pobreza de acuerdo a la generación de ingresos, lo que nos refleja una economía débil pero que va en acenso con un 41.83% de Familias con ingresos mayores a 2001 Lempiras y 162 familias reciben remesas en el municipio fortaleciendo levemente la economía del Municipio.

Participación

Los niveles de participación en organizaciones es de 35.77 % en hombres y de 33.19 % en mujeres.

Cuadro #13: Participación

	cantidad	%
# de hogares donde los hombres participan en organizaciones (mayores 18 años)	1,443.00	35.77 %
# de hogares donde las mujeres participan en organizaciones (mayores 18 años)	1,339.00	33.19 %
# de hogares donde participa solo un hombre	1,268.00	31.43 %
# de hogares donde participan dos o más hombres	175.00	4.34 %
# de hogares donde participa una sola mujer	1,170.00	29.00 %
Participación # de hogares donde participan dos mujeres	113.00	2.80 %
Participación # de hogares donde participan tres o más mujeres	56.00	1.39 %

Fuente: Línea base – alcaldía de Yamaranguila (2015)

En cuanto al tema de participación el municipio presenta cifras muy bajas ya que el total de la población que participa en organizaciones es 3,274 el 16.12% del total de las personas del municipio que es 20,310 y de estas 1609 el 51.12% son hombres y 1538 el 49.88% son mujeres observando un nivel de igualdad en cuanto a participación por género.

2.2. Infraestructura básica existente

El Municipio cuenta con Centros Educativos 103 sumando Escuelas Jardines de Niños y centros Básicos

Centros de Salud son 4, un Cesamo y una Clínica Materno Infantil
40 Canchas de Fútbol

Infraestructura	Cantidad
Centros Educativos	103
Centros de Salud	4
Clínica Materno Infantil	1
Canchas de Fútbol	40

2.3. Institucionalidad para el desarrollo

Institucionalidad local y procesos de planificación anteriores

El municipio de Yamaranguila ha tenido diferentes procesos de planificación en las tres últimas décadas: en la década de los 80, estos procesos eran con una visión de corto plazo, más enfocados a suplir necesidades básicas; en los 90 el municipio es “descubierto” como un territorio con múltiples oportunidades para las diferentes instituciones gubernamentales y no gubernamentales.

La afluencia de estos diferentes organismos despierta en el gobierno local el interés de emprender procesos participativos, implementándose, en particular, el primer estudio ambiental en el cual se involucran un promedio de 10 instituciones conducidas por SNV COOPRACION HOLANDESA.

Durante este proceso, algunos de los resultados obtenidos es permitir una primera zonificación del territorio municipal (zona alta, zona media, zona baja). También se determina en su territorio las potencialidades agroecológicas (parte forestal, parte hídrica, parte de ganadería, parte hortícola, parte agrícola). Con este proceso se facilita el pensamiento del gobierno local a proyectarse con una visión más a largo plazo.

A partir de todos los procesos de planificación realizados en el municipio en estas décadas anteriores y la contribución de diferentes instituciones gubernamentales y no gubernamentales, se ha facilitado el crecimiento de la institucionalidad del gobierno local y es evidente la instalación de capacidades en todo el territorio.

Esto ha conllevado también la formulación de diferentes propuestas de desarrollo local hacia la seguridad alimentaria nutricional, el mejoramiento y complementariedad de las necesidades básicas insatisfechas (vivienda, salud, educación), el fortalecimiento del sistema agroforestal, la protección a la micro cuencas, el saneamiento básico.

Algunas se han traducido en políticas públicas de equidad de género, de educación, de vivienda, el fortalecimiento a la capacidad de las organizaciones de base (patronatos, juntas de agua, CED).

Con todas estas iniciativas el municipio se siente fortalecido ya que se miran resultados tangibles con el apoyo de diferentes organismos y proyectos de cooperación (FUNBANHCAFE, BRHIS, ECC, AECID y CESAL, cooperación alemana a través del banco KFW, CATIE, Unión Europea, etc.)

Actualmente el gobierno local con su plan estratégico a llegado a la ruta final por lo cual se está estructurando un nuevo plan de desarrollo municipal con enfoque en ordenamiento territorial con un periodo de 13 años (al 2028)

2.4. Principales potencialidades y problemas

Departamento: Intibucá. Municipio: Yamaranguila Fecha aprobación: 18/12/15

FODA a Nivel del Municipio.

FORTALEZAS	DEBILIDADES
<ul style="list-style-type: none"> ✓ Personal profesional permanente y capacitado. ✓ Apoyo municipal ✓ Disponibilidad de tierras para la producción. ✓ Yamaranguila es considerada zona turística. ✓ Fortalecimiento de valores y cultura del municipio. ✓ Organizaciones No Gubernamentales promueven participación comunitaria. ✓ Presupuesto Municipal asignado para cumplir contrapartes con las ONGS que apoyan con proyectos de Viviendas. 	<ul style="list-style-type: none"> ✓ Difícil acceso geográfico a ciertas comunidades. ✓ Negligencia en el cumplimiento de sus deberes. ✓ No se cuenta con un plan de emergencia para cambios climáticos. ✓ Baja generación de ingresos. ✓ Profesionales no son formados de acuerdo a la demanda de empleo del municipio.

OPORTUNIDADES	AMENAZAS
<ul style="list-style-type: none"> ✓ Coordinación con ONG, grupos de apoyo y municipalidad. ✓ libre acceso a la participación. ✓ Formación humana. ✓ Presencia de ONG'S que apoyan el desarrollo socioeconómico en el municipio. ✓ Cercanía geográfica con la cabecera departamental. 	<ul style="list-style-type: none"> ✓ Paternalismo político social. ✓ Paternalismo político social. ✓ Políticas con mínima proyección. ✓ Falta de continuidad en los proyectos nacionales. ✓ Exclusión social. ✓ Perdidas de proyectos por no contar con suficiente fortaleza en los grupos comunitarios. ✓ Riesgos ambientales.

III. Plan de Desarrollo del Municipio

3.1. Visión compartida

La visión de largo plazo es producto del análisis de la estructuración del territorio de Yamaranguila, sus procesos de cambio y el análisis prospectivo a partir de escenarios territoriales. Estos análisis se realizaron con niños, jóvenes, mujeres, y productores/as que participan de las acciones fomentadas desde las organizaciones involucradas en los procesos, así mismo, se realizaron grupos focales y entrevista directas en comunidades de las diferentes zonas identificadas, así mismo, se tomó en cuenta la experiencia institucional y del personal del grupo técnico conformado para la elaboración participativa del presente documento. El horizonte de tiempo definido para la Visión concertada del territorio fue de 20 años.

Visión Estratégica al 2035

Nuestro municipio de Yamaranguila, un icono en la Ruta Lenca, impulsa el desarrollo integral y sostenible de su territorio, fortaleciendo y generando capacidades en sus habitantes, articulando inversión pública y privada de manera concertada con equidad e inclusión social; promoviendo la gobernabilidad, aprovechando sus recursos: organizativos, de participación ciudadana, clima, ubicación, cultura y naturales. Consolidando y creando sistemas empresariales locales e incrementando la calidad y el acceso a servicios básicos.

De esta visión general, se derivan los aspectos siguientes específicos y que son partes integrantes de la misma:

- Se ha ejecutado el Plan de Desarrollo Municipal con Énfasis en Ordenamiento Territorial de Yamaranguila alcanzando los fines formulados. En particular, de este plan, se ha derivado un Plan de Ordenamiento Territorial como instrumento rector para normar el uso de suelo, el cual orienta el crecimiento y desarrollo municipal.
- A nivel de manejo de recursos naturales, el enfoque de cuencas es adoptado por las diferentes acciones de desarrollo. Se hace una gestión integral y los procesos de contaminación del agua se reducen y los caudales de aguas superficiales se mantienen. Existen áreas de bosques destinadas a la conservación y se han restaurado ecosistemas en diferentes puntos del territorio.
- El patrón alimentario local se orienta a la producción local, a la prevención de la desnutrición y enfermedades causadas por la ingesta inadecuada o falta de alimentos. Se produce sanamente y la pequeña producción se vincula al mercado local, nacional e internacional.
- Las cadenas de valor local y su inserción en cadenas de valor a nivel nacional e internacional se han fortalecido. Se trabajan en rubros ejes del municipio, pero constantemente se identifican y promueven iniciativas emprendedoras.
- Se vincula la identidad Lenca con los diversos procesos del territorio. Se aprovechan las oportunidades generadas por la diversidad cultural e étnica, la cultura Lenca prevalece por el arraigo entre la población autóctona.

La gran mayoría de la población tiene acceso (calidad y cantidad) a salud, educación, servicios básicos, caminos de todo tiempo e infraestructura pública de apoyo a los diferentes sectores

3.2. Líneas y objetivos estratégicos y ejes temáticos de desarrollo territorial

Los objetivos estratégicos para el 2035 derivados de la visión estratégica y del conjunto de los análisis realizados anteriormente, se detallan a continuación:

3.2.1.- Objetivos estratégicos previstos a alcanzar para el 2035

- Conservación y manejo sostenible de los recursos naturales para reducir el impacto del cambio climático y del crecimiento de la población sobre los diferentes ámbitos del desarrollo.
- Consolidar una agricultura familiar campesina e indígena, agroecológica, dinamizadora de procesos económicos, sociales y ambientales en el territorio, y como base para mejorar la Seguridad Alimentaria y Nutricional, fortaleciendo procesos asociativos enfocados al incremento de la productividad de la economía local.
- Promover el desarrollo humano mediante el fortalecimiento de la gobernanza, la equidad y la inclusión social.

En los cuadros siguientes se describe con más detalle cada uno de los objetivos de largo plazo formulados, así como los criterios considerados claves para valorar en determinados períodos de tiempo el avance en el logro de los mismos.

Cuadros No.15: Criterios de éxito por cada uno de los objetivos estratégicos de largo plazo

OBJETIVO ESTRATEGICO	CRITERIOS DE EXITO ²
<p>Conservación y manejo sostenible de los recursos naturales para reducir el impacto del cambio climático y del crecimiento de la población sobre los diferentes ámbitos del desarrollo.</p>	<ul style="list-style-type: none"> ➤ El municipio cuenta con una POT y un plan adaptación al CC y gestión de riesgo así como mecanismos de seguimiento-evaluación de su implementación ➤ Incremento del área de bosques claves para la protección de fuentes de agua y la conservación de la capacidad de recarga hídrica efectivamente preservado. ➤ Incremento del % de nuevas casas que se establecen en las áreas previstas para ello en el POT ➤ Incremento del % de área cuyo uso es conforme a lo planteado en el POT
<p><i>Breve descripción de Objetivo:</i> Orientado a mantener equilibrio entre el bosque y actividades económicas. A disminuir la contaminación ambiental, en particular agua y suelos, considerando que esta problemática disminuye la capacidad de respuesta e incrementan la vulnerabilidad ante los efectos del cambio climático en un contexto de mayor presión sobre los recursos ambientales producto del incremento poblacional que agrava la problemática de productividad económica y ambiental. En particular, se busca reducir la vulnerabilidad ambiental en todo el municipio como principal estrategia para incrementar las capacidades para la adaptación al cambio climático.</p>	<ul style="list-style-type: none"> ➤ Incremento del nivel de aplicación de medidas planteadas en el plan de ACC y gestión de riesgos ➤ Incremento del Áreas de bosques que se encuentran en planes de manejo forestales certificados y efectivamente implementados ➤ Incremento del nivel de implementación del plan de co-manejo de la reserva y su área de amortiguamiento. ➤ Incremento de la cantidad de juntas administradoras de agua y de comités de micro-cuencas existentes que funcionan de acuerdo a sus propias normas. ➤ Disminución del nivel de contaminación de fuentes hídricas por agroquímicos y/o desechos sólidos (calidad de agua) ➤ Incremento de la cantidad de familias que utilizan sistemas de cosecha de agua y/o de micro riego ➤ Incremento del % de viviendas con agua de acueducto (actualmente 49.28 %)

² Criterio de éxito: Los criterios de éxito son un tipo especial de indicadores. No plantean una meta cuantitativa sino que se presentan en forma de tendencias (aumenta..., disminuye..., se mantiene...) que demuestran el avance hacia el logro de los objetivos. El uso de indicadores cuantitativos es aceptable, pero esto implica que hay financiamiento disponible por varios años.

OBJETIVO ESTRATEGICO	CRITERIOS DE EXITO
<p>Consolidar una agricultura campesina e indígena, agroecológica, como dinamizadora de procesos económicos, sociales y ambientales en el territorio y como base para mejorar la SAN, fortaleciendo procesos asociativos enfocados al incremento de la productividad de la economía local y el fomento de la agroecología.</p>	<ul style="list-style-type: none"> ➤ Se reduce el % de población con ingresos menores a 1 US \$/días (actualmente 71.9 %) ➤ Aumento del % de los hogares en el cual los ingresos les ajustan para alimentarse los 3 tiempos de comida (actualmente 68.67 %). ➤ Disminución del % de niños menores de 5 años con índices de desnutrición crónica. ➤ Aumento del Núm. de familias de las zonas 5 y 6 con más de 5 rubros diferentes, adicionales a los cultivos tradicionales (maíz, frijol y sorgo) en más de 0.25 mzs y que aplican prácticas agroecológicas en sus parcelas
<p><i>Breve descripción de Objetivo:</i> Se ha enfocado a dos niveles; el fortalecimiento de las unidades de producción familiar promoviendo sistemas de producción diversificados y agroecológicos con fines orientados a mejorar la dieta familiar, la calidad de los productos y el acceso a mercados (Seguridad Alimentaria y Nutricional – SAN). Y el fomento de la economía local que permita mejorar el flujo de circulante en el territorio y por ende un mayor nivel de inversión y consumo de todos sus habitantes. El desarrollo de capacidades humanas y la construcción de iniciativas de desarrollo económico local sobre los sectores estratégicos del territorio logrando su especialización productiva y posicionando sus bienes y servicios en el mercado local y regional. (Desarrollo Económico Local - DEL-)</p>	<ul style="list-style-type: none"> ➤ Aumento del Num. de familias que impulsan nuevas prácticas productivas para mejorar su productividad y disminuir el uso de agroquímicos en sus cultivos de frutas y/o hortalizas ➤ Aumento del num. de mzs protegidas con obras de conservación de suelos y aguas, principalmente, en las zonas 1 en áreas con pendientes mayores de 30 % ➤ Incremento del número de productores/as organizados que mercadean de forma directa su producción a nivel local a través de su organización (Yamaranguila, La Esperanza Intibuca) ➤ Incremento del número de mujeres y jóvenes organizados que impulsan iniciativas emprendedoras innovadoras ➤ Incremento del número de productores de frutas y hortaliza organizados que han logrado articularse con mercados nacionales o regionales más remuneradores que los tradicionales

OBJETIVO ESTRATEGICO	CRITERIOS DE EXITO
----------------------	--------------------

<p>Promover el desarrollo humano mediante el fortalecimiento de la gobernanza, la equidad y la inclusión social.</p>	<ul style="list-style-type: none"> ➤ Existencia y funcionamiento de un comité de desarrollo municipal de acuerdo a sus propias normativas ➤ Incremento del num de organizaciones locales que integran el comité de desarrollo municipal, gestor para la acción local
<p><i>Breve descripción de Objetivo:</i> Orientado a impulsar procesos sociales concertados, equitativos e inclusivos en aras a mejorar la gobernanza del territorio y las condiciones para el desarrollo integral centrado en las personas haciendo énfasis en la promoción de la identidad y cultura Lenca, y el fortalecimiento y la generación de capacidades en la población.</p>	<ul style="list-style-type: none"> ➤ Incremento del num. de representantes comunitarios participando de forma efectiva en espacios de concertación supracomunitaria. ➤ Aumento de la cantidad de comunidades con Patronatos electos democráticamente y que toman decisiones de forma colegiada. ➤ Aumento del % de personas que participan en organizaciones locales (actualmente: 35.77 % hombres, 33.19 % de mujeres) ➤ Aumento de la cantidad de jóvenes integrados en organizaciones locales ➤ Aumento de la cantidad de prácticas lencas rescatadas y valorizadas ➤ Aumento de la cantidad de personas lencas participando en acciones vinculadas a la recuperación y consolidación de la identidad cultural Lenca ➤ Incremento del % de niños(as) en edad escolar que actualmente estudian (actualmente 59.34 %) ➤ Disminución del % de personas que se enferman de diarreas (actualmente 22.9 %) ➤ Disminución de % de personas con ERAS (actualmente 56.81%) ➤ Disminución de % de personas con manchas en la piel (actualmente 7.97 %) ➤ No aumenta la Cantidad de delitos denunciados a la policía ➤ Incremento de Cantidad de denuncias de violencia contra mujeres ➤ Existencia y nivel de implementación de estrategia municipal de igualdad de genero ➤ Aumenta la cantidad de comunidades con acceso vial todo el año. ➤ Incremento del % de las viviendas en buen estado (actualmente 15.02 %) ➤ Incremento del de viviendas con energía eléctrica domiciliar (actualmente 15.52 %)

3.2.2.- Líneas estratégicas para el desarrollo del municipio de Yamaranguila

Para cada uno de los objetivos estratégicos se han definido líneas estratégicas, en los siguientes cuadros se describen cada una de ellas, se visualizan las zonas prioritarias para su ejecución, así como lo actores claves para dinamizar los procesos.

Cuadros #16. Priorización territorial y actores claves por línea de acción estratégica

Objetivo estratégico: Conservación y manejo sostenible de los recursos naturales para reducir el impacto del cambio climático y del crecimiento de la población sobre los diferentes ámbitos del desarrollo.			
	Precisiones/comentarios	Nivel territorial priorizado para la acción	Actores claves a vincular en los procesos
Ordenamiento Territorial, gestión de riesgo y ACC	Delimitar y normar el uso y ocupación del territorio de Yamaranguila basado en la realización de estudios técnicos (mapeo de áreas de interés para preservación, restauración de ecosistemas, co-manejo de áreas protegidas) y la concertación con participación incluyente de actores y actores sociales. Se pretende un ordenamiento territorial que permita la restauración y preservación de los ecosistemas como estrategia para mitigar los efectos del Cambio Climático.	El territorio en su conjunto con énfasis en: Zona I y II: Delimitación y preservación de áreas de bosques claves para la protección de fuentes de agua y la mantención de la capacidad de recarga hídrica. Zona III y IV: planificación del crecimiento urbano. Zona V y VI: uso adecuado del suelo, gestión de riesgos en áreas de fuertes pendientes, entre otros.	Ganan: La población en su conjunto. Pierden: Los que realizan procesos extractivos de manera “ilegal” en el sector forestal. Especuladores en tierras, algunos empresarios de la construcción. Regulan: Alcaldía e instancias públicas con mandato en la gestión de territorios. Impulsan: ONG’s, <i>Gobierno Local</i> , Actores del territorio (Cooperativas, asociaciones, empresas constructoras...)
Conservación y aprovechamiento sostenible del recurso bosque.	Centrada en pasar de modelos “extractivos” a modelos productivos en el aprovechamiento forestal impulsando nuevos planes de manejo forestal con fines de aprovechamiento y	El territorio en su conjunto con énfasis en las zonas altas e intermedias	Ganan: La población en su conjunto, los dueños de bosques y más los que se involucran en cadenas productivas forestales mediante la gestión de planes de preservación y manejo forestal.

	conservación, la administración efectiva de dichos planes (incluyendo los ya existentes) y el seguimiento a los planes de co-manejo.		<p>Pierden: Los que realizan procesos extractivos de manera “ilegal” en el sector forestal. Las empresas procesadoras de madera que compran de manera “ilegal”,</p> <p>Regulan: Alcaldía e instancias públicas con mandato en la gestión ambiental.</p> <p>Impulsan: ONG’s, Gobierno Local, Actores del territorio (Cooperativas, asociaciones, centros de formación...) principalmente los que se vinculan directamente con el sector forestal.</p>
Manejo Integrado de Recursos Hídricos.	Fomentar el manejo integral de cuencas haciendo énfasis en la protección y conservación de recursos hídricos en calidad y cantidad adecuada para el uso. Implica en particular, reducción de contaminación de fuentes de agua y recursos hídricos en las zonas medias y altas (uso de agroquímicos y desechos sólidos) así como captación y uso eficiente de agua a distintos niveles (familias, parcelas, micro-cuencas, etc.)	En todas las zonas, incluyendo articulación con el nivel supramunicipal en las cuencas compartidas con otros municipios.	<p>Ganan: La población en su conjunto, no solo del territorio, que utiliza el agua generada en el territorio (consumo, riego, etc.). Los actores que podrían participar de procesos de generación de energía limpia mediante sistemas de hidroeléctrica.</p> <p>Pierden: Los que utilizan fuentes hídricas de manera insostenible, los que contaminan con sus procesos productivos.</p> <p>Regulan: Alcaldía e instancias públicas con mandato en la gestión ambiental.</p> <p>Impulsan: ONG’s, Gobierno Local, Actores del territorio (Cooperativas, asociaciones, centros de formación...)</p>

Objetivo estratégico: Consolidar la agricultura campesina e indígena, agroecológica como dinamizadora de procesos económicos, sociales y ambientales en el territorio y como base para mejorar la SAN, fortaleciendo procesos asociativos enfocados al incremento de la productividad de la economía local.			
Líneas estratégico	Precisiones/comentarios	Nivel territorial priorizado para la acción	Actores claves a vincular en los procesos
Fortalecimiento de sistemas agroalimentarios resilientes al cambio climático mediante la diversificación productiva con sistemas agroforestales agrosilvopastoriles, basados en prácticas agroecológicas y en una cultura alimentaria orientada a la salud basada en alimentos.	Se busca incrementar la productividad y generación de ingresos, pero también incidir en la mejoría de la dieta familiar en para disminuir la incidencia en la desnutrición y enfermedades relacionadas a la mala alimentación así como en la disminución de la contaminación ambiental con prácticas agroecológicas, a la cobertura arbórea con sistemas agroforestales y la resiliencia ante los efectos del cambio climático. Los procesos de educación para la vida y la salud basada en alimentos son componentes de relevancia para la gestión de esta línea de acción.	El territorio en su conjunto, con énfasis en las zonas V y VI donde la inseguridad alimentaria es mayor. En el resto de las zonas el propósito es doble, por una parte incidir en la preservación de ecosistemas mediante los sistemas agroecológicos y la diversificación orientada a mejorar la dieta familiar.	Ganan: La población en su conjunto. Pierden: Pequeñas tiendas en donde su inventario es 100% productos no saludables. Regulan: Alcaldía e instancias públicas con mandato en la gestión de territorios. Impulsan: ONG´s, Gobierno Local, Actores del territorio (Cooperativas, asociaciones, sistema de educación...)

<p>Desarrollo Económico Local basado en el fomento de cadenas sostenibles de valor e iniciativas emprendedoras</p>	<p>Orientado al fomento de mercados locales inclusivos y al desarrollo de sectores estratégicos del territorio fortaleciendo las cadenas locales de manera sostenible y su inserción en cadenas supramunicipales, nacionales y supranacionales. La investigación y desarrollo de mercados, el fomento de procesos organizativos, asociativos, técnicos y de servicios son claves para el desarrollo de esta línea estratégica. Fomento de iniciativas emprendedoras con énfasis en mujeres y jóvenes</p>	<p>El territorio en su conjunto, principalmente en áreas con potencial desarrollo de turismo sostenible así como a potenciales rubros a partir de la investigación y desarrollo de mercados. Con énfasis en: Zona I y II orientado principalmente a las cadenas de frutas, hortalizas y de tubérculos. Zona III y IV Vinculado a cadenas forestales, café y frutas, y potencial crecimiento de agroindustrias y sector terciario. Zona V y VI orientado a la diversificación productiva y vinculación de agricultura familiar a diferentes cadenas a lo interno y externo del territorio.</p>	<p>Ganan: La población en su conjunto, algunos por facilidades de acceso a diferentes productos agropecuarios, otros por acceso a empleos y otros por vinculación a diferentes cadenas de manera que incrementaran sus ingresos. Pierden: Algunos dedicados a la intermediación. Regulan: Alcaldía e instancias públicas con mandato en la gestión de territorios. Impulsan: ONG´s, Gobierno Local, Actores del territorio (Cooperativas, asociaciones, comerciantes...)</p>
--	--	--	---

Objetivo estratégico: Promover el desarrollo humano mediante el fortalecimiento de la gobernanza, la equidad y la inclusión social.			
Línea estratégica	Precisiones/comentarios	Nivel territorial priorizado para la acción	Actores claves a vincular en los procesos
Fortalecimiento de la "Plataforma de participación para el Desarrollo de Yamaranguila" como principal espacio para la concertación público-privada del municipio.	Institucionalizar un Comité de Desarrollo Municipal gestor para la acción local, aglutinador de los actores sociales e institucionales y colaborador de la administración en la ejecución de las políticas para el desarrollo. Responsable de los procesos de preparación, organización, estrategias y operación del presente plan. Implica también fortalecer las capacidades de autogestión para el desarrollo municipal e incidencia en diferentes niveles así como las alianzas y redes (público – privadas, privadas – privadas, y público – público)	Todas las zonas.	Ganan: La población en su conjunto. Pierden: No hay perdedores. Regulan: Alcaldía e instancias públicas y privadas. Impulsan: Todos los actores del territorio.
Promocionar y fortalecer la identidad cultural Lenca para el desarrollo sostenible e inclusivo del territorio	Orientado a frenar los procesos de transculturización mediante la promoción y fortalecimiento de la cultura Lenca. Se vincula a los procesos económicos, pero se hace énfasis a la reconstrucción de identidad.	Todas las zonas del municipio.	Ganan: La población en su conjunto, directamente la etnia lenca e indirectamente la población no autóctona asentada en el territorio. Pierden: No hay perdedores. Regulan: Alcaldía e instancias públicas con mandato en la gestión de territorios. Impulsan: ONG's, Gobierno Local, Todos los actores del territorio.

<p>Fortalecer los procesos de gestión (cantidad y calidad) para mejorar el acceso y prestación de servicios sociales básicos e infraestructuras municipales.</p>	<p>Continuar mejorando el acceso y calidad de los servicios básicos y las vías de comunicación. Se hará énfasis en los servicios de salud y educación priorizando el acceso de los grupos sociales más vulnerables. Mujeres, jóvenes y niños mediante programas integrales sectoriales. Por ejemplo, disminución de la desnutrición infantil, prevención del embarazo en adolescentes, así como, programas sociales de educación para la vida, salud, disminución de la violencia y promoción de la seguridad ciudadana. Las alianzas, la inclusión social, la igualdad de género, el enfoque de derechos son elementos a promover en la gestión de esta línea de acción estratégica.</p>	<p>Todas las zonas para concertación, énfasis en calidad de servicios en las zonas III y IV y cantidad y calidad de servicios en las zonas I, II, V y VI.</p>	<p>Ganan: La población en su conjunto. Pierden: No hay perdedores. Regulan: Alcaldía e instancias públicas con mandato en la gestión de territorios. Impulsan: ONG's, Gobierno Local, Todos los actores del territorio.</p>
--	---	---	--

3.2.3.- Ejes temáticos y Acciones a impulsar para cada una de las líneas estratégicas (2015-2017)

En este acápite está contenido el Plan de Acción a tres años (2015-2017). Se definió el 2017 como horizonte de tiempo para la estrategia de corto plazo con el objetivo de hacer coincidir las primeras evaluaciones del Plan de Desarrollo Municipal con énfasis en Ordenamiento Territorial (PDM-OT) de Yamaranguila con los cambios de autoridades locales. Este Plan Acción precisa lo que se va a hacer concretamente en este período, partiendo de las líneas estratégicas de largo plazo formuladas. Se pretende que este plan de acción de pautas para gestión de programas y proyectos de manera concertada y vinculada con las prioridades del territorio.

Objetivo estratégico: Conservación y manejo sostenible de los recursos naturales para reducir el impacto del cambio climático y del crecimiento de la población sobre los diferentes ámbitos del desarrollo.

Líneas estratégicas de acción # 1: Ordenamiento Territorial, gestión de riesgo y ACC

Ejes a impulsar	Objetivos/ resultados	Principales acciones y actividades	Beneficiarios/as	Gestores	Financiamiento
Formulación de un plan de ordenamiento territorial (POT)	Delimitar y normar el uso y ocupación del territorio de Yamaranguila que permita la restauración y preservación de áreas claves para la gestión de recursos naturales (bosques, suelos, agua y biodiversidad), la regulación de la ubicación de nuevos asentamientos humanos y una mayor mitigación de los riesgos vinculados al	<ul style="list-style-type: none"> - Realización de estudios técnicos (mapeo de áreas de interés para preservación, restauración de bosques, manejo de áreas protegidas), Identificación de áreas potenciales para urbanizaciones y asentamientos humanos, áreas vulnerables, entre otros. - Elaboración de un POT concertado con actores locales y vinculados con las políticas regionales y nacionales tomando como referencia el análisis del 	La población del municipio en su conjunto	Alcaldía e instancias públicas con mandato en la gestión de territorios con apoyo ONG's y otros actores	Mixto

	Cambio Climático..	territorio y procesos del Plan de Desarrollo Municipal con Énfasis en Ordenamiento Territorial.			
Formulación e implementación de planes de gestión de riesgos y adaptación al cambio climático	Aumentar, de forma transversal, capacidades de adaptación y gestión de riesgos vinculados al cambio climático.	<ul style="list-style-type: none"> - Estudios de vulnerabilidades y efectos del cambio climático - Formulación y ejecución de estrategias de adaptación al cambio climático y gestión de riesgos - Realización de estudios de impacto ambiental y planes de mitigación en todos los estudios de factibilidad para la construcción de viviendas y urbanizaciones. - Establecimiento de sistemas de alerta temprana y mecanismos de articulación intersectorial ante emergencias. 	La población del municipio en su conjunto	Alcaldía, COPECO, con apoyo ONG's y otros actores	Mixto
Fortalecimiento de capacidades para la implementación del POT y planes de gestión de riesgos y ACC	Brindar asistencia técnica y crear capacidades y condiciones en las instancias correspondientes para una efectiva implementación del POT y planes de gestión de riesgos y ACC	<ul style="list-style-type: none"> - Actualización del catastral del municipio (urbano y rural) - Regulación del mercado de tierras y cambios de uso de suelo. (ordenanzas) - Protección de áreas de bosques prioritarias identificadas en el POT - Elaboración y puesta en práctica de normativa para la construcción de viviendas y urbanizaciones (ordenanzas) - Control efectivo de la construcción de viviendas y asentamientos. (Ordenanzas). - Seguimiento al cumplimiento del POT, plan de gestión de riesgo y ACC, y ordenanzas derivadas (sistema de Incentivos y multas?) 	La población del municipio en su conjunto así como de algunos municipios vecinos (por agua producida en el municipio)	Alcaldía e instancias públicas con mandato en la gestión de territorios con apoyo ONG's y otros actores	Mixto

Líneas estratégicas de acción # 2: Conservación y aprovechamiento sostenible del recurso bosque.

Ejes a impulsar	Objetivos/ resultados	Principales acciones y actividades	Beneficiarios/as	Gestores	Financiamiento
Formulación y monitoreo de planes de manejo forestales	Lograr un manejo y aprovechamiento sostenible de recursos boscosos municipales	<ul style="list-style-type: none"> - Ordenanza municipal sobre aprovechamiento de bosques a nivel de uso familiar y comercial - Actualización del Plan forestal municipal y Definición de mecanismos y responsabilidades para el seguimiento a su implementación - Formulación y seguimiento de Planes forestales comunitarios en áreas claves para la gestión de la cobertura forestal municipal 	Población en su conjunto por beneficios ambientales y comunidades específicas por ingresos de los planes comunitarios	Alcaldía y/o ICF (¿?)	mixto
Manejo de reserva de Opalaca y su zona de amortiguamiento	Lograr una gestión efectiva de la reserva de Opalaca y su zonas de amortiguamiento	<ul style="list-style-type: none"> - Fortalecimiento de espacios de concertación/gestión de áreas de interés (Opalaca). - Seguimiento a los planes de co-manejo de la reserva de Opalaca - Elaboración y ejecución de plan de desarrollo para la zona de amortiguamiento de la reserva de Opalaca. 	Directos: población aledaña a la reserva. Indirecta: población total	Alcaldía y/o ICF otros?	mixto

Líneas estratégicas de acción # 3: Manejo Integrado de Recursos Hídricos

Ejes a impulsar	Objetivos/ resultados	Principales acciones y actividades	Beneficiarios/as	Gestores	Financiamiento
Manejo integrado de micro-cuencas claves del municipio	Fomentar el manejo integrado de recursos hídricos para el uso doméstico y productivo sostenible en cantidad y calidad a nivel comunitario, de micro-cuencas y municipal	<ul style="list-style-type: none"> - Constitución y/o fortalecimiento de juntas administradoras de agua y de comités de micro-cuencas - Formulación e implementación de normas y planes de manejo de agua a nivel comunitario y de micro-cuencas que incluyan en particular: <ul style="list-style-type: none"> *Protección de fuentes de agua *Planes de control de quemas *Campañas de concientización (no quema, disminución del uso de agroquímicos, practicas agro-ecológicas, entre otros.) - Consolidación de política municipal de gestión del agua, que incluya en particular, pagos por servicios ambientales (articulada con ley PSA) 	Toda la población de municipio y algunas poblaciones vecinas	Alcaldía, ERSAPS, Juntas de agua, y algunas ONG's de apoyo	Mixto
Reducción de contaminación de recursos hídricos	Reducir los niveles de contaminación mediante una disminución de uso de agroquímicos y un manejo más adecuado de desechos sólidos y líquidos.	<ul style="list-style-type: none"> - Fomento de buenas prácticas agrícolas en la producción de hortalizas y papas y en la manipulación de agroquímicos - Impulso de campañas de limpieza y de manejo de desechos sólidos y líquidos a nivel de los hogares y comunidades para la no contaminación - Desarrollo de política municipal de control de uso químicos así como de manejo de desechos sólidos (ordenanzas) 	Toda la población del municipio y algunas poblaciones vecinas	Alcaldía, ERSAPS, Juntas de agua, y algunas ONG's de apoyo	Mixto
Cosecha y uso eficiente de agua para uso productivo y doméstico	Optimizar el uso de agua mediante sistemas de cosecha y uso eficiente de agua para usos	<ul style="list-style-type: none"> - Experimentación, validación y difusión de diferentes sistemas de cosecha de agua - Instalación de Sistemas de agua potable - Fomento de reciclaje y uso de 	Toda la población del municipio	Alcaldía, ERSAPS, Juntas de agua, y algunas ONG's	Externo

	productivos domésticos	y	aguas grises de las casas - Facilitación del acceso a productores a sistemas de riego por goteo y capacitarlos en su manejo - Construcción de obras de conservación de suelo y agua		de apoyo	
--	------------------------	---	---	--	----------	--

Objetivo estratégico: Consolidar la agricultura campesina e indígena, agroecológica como dinamizadora de procesos económicos, sociales y ambientales en el territorio y como base para mejorar la SAN, fortaleciendo procesos asociativos enfocados al incremento de la productividad de la economía local.

Líneas estratégicas de acción # 4 Fortalecimiento de sistemas agroalimentarios resistentes al cambio climático mediante la diversificación productiva con sistemas agroforestales y agrosilvopastoriles, basados en prácticas agro-ecológicas y en una cultura alimentaria orientada a la salud basada en alimentos.

Ejes a impulsar	Objetivos/ resultados	Principales acciones y actividades	Beneficiarios/as	Gestores	Financiamiento
Diversificación productiva con sistemas agroforestales (SAF) y prácticas agroecológica con enfoque SAN	Incrementar productividad y resiliencia de familias ante el CC como base para una mayor soberanía alimentaria en el municipio	- Procesos de capacitación participativos (ECA's, camp. A camp), fomentando grupos de interés - Investigación y acción participativa orientada a mejorar la productividad de los sistemas productivos, introducir nuevos rubros (tomando en cuenta cultivos ancestrales como Chipilín, Pacaya, Izote), utilizar semillas criollas o acriolladas, etc. - Concursos campesinos, - Implementación de parcelas demostrativas con producción bio-intensiva, prácticas agroecológicas, SAF, cultivos de patio, huertos diversificados, entre otros.)	Familias productoras principalmente de las zonas 5 y 6	ONG's, SAG,	externos

		<ul style="list-style-type: none"> - Fomento de ganadería menor (aves, cerdos) con orientación a mercados locales y consumo familiar - Fomento, producción y comercialización de semillas criollas y acriolladas. 			
<p>Educación para la vida y salud basada en alimentos</p>	<p>Establecimiento de estilo de vida saludable con énfasis en salud preventiva, incidiendo en patrones y prácticas alimentarios en las comunidades para una alimentación más sana, diversificada, higiénica y vinculada a la producción local y la disminución de la incidencia en la desnutrición y enfermedades relacionadas a la mala alimentación</p>	<ul style="list-style-type: none"> - Identificación del patrón alimentario local (incluyendo deficiencias nutricionales y potenciales estrategias para mejorar la ingesta diaria), practicas alimentarias y elaboración de pirámides alimenticias comunitarias. - Fomento de diversas formas de consumo local de frutas papas y hortalizas para mejorar patrón alimentario con prácticas alimentarias higiénicas : <ul style="list-style-type: none"> *Investigación y promoción de comidas a base de papas. *Fomento del consumo de productos agroecológicos y orgánicos. *Impulso de comedores comunitarios. *Elaboración de recetario y promoción del consumo de platos elaborados con productos autóctonos. *fortalecimiento de meriendas escolares basado en consumo de productos locales - Fomento de procesos de adecuación curricular con enfoque de “educación para la vida”. 	<p>Familias productoras de todo el municipio</p>	<p>SAG, Secretarías de salud y de educación ONG´s,</p>	<p>Mixto</p>

<p>Atención integral a la Seguridad Alimentaria Nutricional (SAN) en zonas prioritarias</p>	<p>Reducir los niveles de inseguridad alimentaria en las zonas bajas, mediante una articulación multisectorial efectiva de las diferentes acciones impulsadas</p>	<ul style="list-style-type: none"> - Organización de comisiones SAN en las comunidades y formulación participativa de planes comunitarios SAN - Escuelas de campo orientadas a la SAN (sistemas agroalimentarios locales, gestión ambiental, salud basada en alimentos y educación para la vida, leyes vinculantes con la SAN) - Ordenanzas de apoyo a la merienda escolar y su vinculación con grupos de productores locales. - Impulso de huertos, bancos de semilla y graneros comunitarios. - Establecimiento de sistemas de alerta temprana sobre situación de InSAN basados en Campañas de monitoreo de indicadores SAN. - Política de atención prioritaria en temas SAN para la zona V y VI, articulada con las ley SAN (UTSAN) y programas nacionales 	<p>Familias rurales de las zonas V y VI</p>	<p>Alcaldía, UTSAN, SAG, Secretarías de salud y de educación ONG´s,</p>	<p>Mixto</p>
---	---	---	---	---	--------------

Líneas estratégicas de acción # 5: Desarrollo Económico Local basado en el fomento de cadenas sostenibles de valor e iniciativas emprendedoras

Ejes a impulsar	Objetivos/ resultados	Principales acciones y actividades	Beneficiarios/as	Gestores	Financiamiento
Formulación de un plan de desarrollo económico local	Articular esfuerzos y alianzas para el fomento del desarrollo económico local basado en las potencialidades del municipio:	<ul style="list-style-type: none"> - Formulación Plan DEL, concertado entre actores y basado en el PDM - Creación de un comité DEL para seguimiento y fomento alianzas para la implementación del plan, en particular público-privado con participación amplia de actores locales 	Toda la población del municipio	Alcaldía, ONG'S, sector privado	Mixto
Fomento de mercados locales inclusivos	Fomento de circuitos cortos de comercialización (venta y consumo local) en relaciones "ganar ganar" para una mayor soberanía alimentaria	<ul style="list-style-type: none"> - Organización de ferias y mercados locales que permitan el intercambio entre productores y acerquen productores y consumidores locales. En particular, integración activa en la organización feria de la papa. - Organización de puntos de ventas especializados de productos agroecológicos y orgánicos 	Toda la población del municipio	Alcaldía, ONG'S, sector privado	Mixto
Integración en cadenas nacionales y regionales de frutas y hortalizas	Apoyar productores para que mejoren sus ingresos mediante mejores condiciones de comercialización de papa, hortalizas y/o frutas hacia mercados nacionales y regionales	<ul style="list-style-type: none"> - Creación y fortalecimiento de un espacio de concertación del sector hortícola y papa (Zona I y II). - Intensificación sostenible de producción (acceso a tecnologías de agricultura protegida, otros) - Investigación y desarrollo de mercados (nuevos rubros, rubros existentes) y procesos de transformación de producción primaria. - Fomento de procesos asociativos (grupos de interés), para el acceso a servicios claves de apoyo a la producción y comercialización 	Productores de frutas y hortalizas principalmente de las zonas I, II y III	ONG'S, sector privado, Organizaciones de productores	Mixto

		- Articulación de grupos de productores con cadenas nacionales de comercialización			
Fomento de iniciativas emprendedoras	Promover y consolidar iniciativas emprendedoras, en particular de mujeres y jóvenes sobre temas claves para el desarrollo local y la mejoría de sus ingresos.	<ul style="list-style-type: none"> - Acompañar procesos de formulación de planes de negocios sobre temas relevantes para el territorio - Concursos para premiar a las mejores iniciativas emprendedoras - Facilitar acceso a financiamiento para la producción y pequeñas agroindustrias. - Capacitaciones orientadas a transformación y conservación de productos locales (frutos secos, dulces, salsas, conservas, entre otros). - Asistencia técnica a pequeñas y medianas empresas agroindustriales. 	Principalmente Jóvenes y mujeres de las diferentes zonas del municipio	ONG's, alcaldía	Mixto
Fomento de turismo ecológico y rural	Fomentar el desarrollo de iniciativas económicas vinculadas a la belleza escénica de los paisajes (turismo ecológico y rural)	Identificación y promoción de sitios de interés turístico. Financiamiento y apoyo a iniciativas emprendedoras turísticas, articuladas con la promoción de la ruta turística Lenca.	Comunidades con potencial turístico e interés en el tema.	ONG's, alcaldía, Canatur	Mixto

Objetivo estratégico: Promover el desarrollo humano mediante el fortalecimiento de la gobernanza, la equidad y la inclusión social.

Líneas estratégicas de acción #6. Fortalecimiento de una “Plataforma de participación para el Desarrollo de Yamaranguila” como principal espacio para la concertación público-privada del municipio y para el seguimiento-evaluación del plan de desarrollo municipal

Ejes a impulsar	Objetivos/ resultados	Principales acciones y actividades	Beneficiarios/as	Gestores	Financiamiento
Consolidación de capacidades de gestión concertada de procesos de desarrollo municipal	Fortalecimiento y generación de espacios de concertación ciudadana. Fortalecer las capacidades articulación así como las alianzas y redes (público – privadas, privadas – privadas, y público – público) Fortalecer la gobernanza y la institucionalidad (concertación y aplicación y de políticas públicas)	<ul style="list-style-type: none"> - Institucionalizar un Comité de Desarrollo Municipal gestor para la acción local - Constitución y funcionamiento de comités interinstitucionales de trabajo sobre temas claves (agua, bosques, SAN, DEL, urbanización) - Participación activa y posicionamientos en espacios de concertación supra municipales (Mancomunidades, entre otros) -Gestión de programas y proyectos conjuntos con otros municipios y mancomunidades. - Incidencia y gestión a nivel nacional para acceder a apoyos, megaproyectos, a financiamiento, incidir en leyes, etc. 	Toda la población del municipio	Alcaldía con todos los actores interesados en el desarrollo del municipio	Propio
Implementación de un sistema de seguimiento evaluación del plan de desarrollo municipal.	Dar seguimiento a la implementación del plan de desarrollo municipal: al cumplimiento de las actividades del plan y sus efectos	<ul style="list-style-type: none"> - Completar la línea base del plan estratégico territorial tomando en cuenta el conjunto de los criterios de éxito formulados - Derivar del plan estratégico, planes operativos anuales 	Toda la población del municipio	Comité de desarrollo municipal	Mixto

		<ul style="list-style-type: none"> - Seguimiento de la implementación del plan de desarrollo municipal así como de los planes operativos anuales - Balance anual de los avances del plan y sus efectos e impactos (tomando como referencia criterios de éxito y línea base). 			
Fortalecimiento de capacidades de las comunidades para la participación ciudadana en el desarrollo local	Incremento de capacidades comunitarias para la gestión, negociación, incidencia y participación efectiva en espacios de concertación del desarrollo.	<ul style="list-style-type: none"> - Fortalecimiento de capacidades de las estructuras comunitarias para la gestión, negociación, incidencia y participación efectiva en espacios de concertación del desarrollo. - Creación y/o consolidación de comités comunitarios temáticos y patronatos - Acompañamiento a procesos de formulación, implementación, seguimiento-evaluación, actualización de planes de desarrollo comunitarios - Vinculación de estructuras comunitarias con estructuras municipales y supramunicipales. 	Toda la población del municipio	Alcaldía con apoyo de ONG's	Mixto

Líneas estratégicas de acción # 7. Promocionar y fortalecer la identidad cultural Lenca

Ejes a impulsar	Objetivos/ resultados	Principales acciones y actividades	Beneficiarios/as	Gestores	Financiamiento
Promoción y fortalecimiento de la cultura Lenca	Fortalecer la identidad cultural Lenca basado en el rescate de prácticas propias y el arraigo al territorio	<p>Generación y fortalecimiento de una comisión municipal para el desarrollo cultural.</p> <p>Impulso de iniciativas económicas para traducir rasgos de identidad indígena en oportunidades para emprendimientos que valoricen la especificidad del territorio.</p> <p>Identificación e implementación de acciones que frenen los procesos de transculturización mediante la promoción y fortalecimiento de la cultura Lenca.</p> <p>Incidencia en la promoción del derecho de los pueblos campesinos a proteger las condiciones que permiten la continuidad de su cultura e identidad territorial.</p>	Población de origen Lenca del municipio	ONG's	Mixto

Líneas estratégicas de acción # 8. Fortalecer los procesos de gestión (cantidad y calidad) para el acceso y prestación de servicios sociales básicos e infraestructuras municipales

Ejes a impulsar	Objetivos/ resultados	Principales acciones y actividades	Beneficiarios/as	Gestores	Financiamiento
Mejoramiento del acceso a educación y salud de grupos sociales más vulnerables	Mejorar niveles de acceso a educación y salud de grupos sociales más vulnerables	<ul style="list-style-type: none"> - Impulso de Programas de acceso a salud alternativa. - Prevención de la maternidad y paternidad precoz. - Fomento de programas de control de la natalidad. - Gestión de campañas de 	Grupos sociales más vulnerables del municipio	Secretarías de salud y de educación ONG's, alcaldía	Mixto

		salud. - Impulsar programas de vigilancia epidemiológica. - Facilitar el acceso de la población en edad escolar a la educación básica de calidad, educación de adultos incorporando realidades locales a los planes de estudio.			
Promoción de seguridad ciudadana y prevención de delito	Vigilancia y prevención de riesgos de disminución de niveles de seguridad ciudadana	- Identificación de zonas de riesgos potenciales - Impulso de mesas comunitarias de seguridad ciudadana en zonas de riesgos potenciales - identificación e implementación de acciones de prevención	Comunidades ubicadas en zonas de riesgos potenciales	Secretaría de seguridad, alcaldía	Propio
Promoción de igualdad de género y disminución de violencia de género	Obtención de mayor niveles de igualdad de género y menores niveles de violencia de género	- Fortalecimiento de capacidades de la OMM -Identificación, formulación e implementación de una estrategia para la transversalización del enfoque de género en todas las acciones del plan de desarrollo municipal. - Campañas de sensibilización sobre igualdad género y violencia contra mujeres - Sensibilización y acompañamiento para la denuncias y asesoría legal de casos de violencia contra mujeres	Mujeres marginalizadas y maltratadas en el municipio	Alcaldía, OMM, ONG's de apoyo	Mixto
Proyecto de mejoría de vías de acceso	Mejora del acceso a comunidades marginales del municipio	- Formulación de un plan de mejoramiento vial - Gestión de financiamiento público para mejoramiento y/o apertura de vías de acceso a comunidades rurales aisladas - Implementación de plan de mejoramiento vial en función de financiamientos públicos obtenidos	Comunidades de las zonas 1,2, 5 y 6	Alcaldías, INSEP	Mixto

<p>Impulso de viviendas seguras de interés social en los espacios ejidales.</p>	<p>Facilitar acceso a viviendas de mejor calidad a población vulnerable del municipio Fomentar la gobernanza/gobernabilidad en los procesos de crecimiento urbano.</p>	<ul style="list-style-type: none"> - Identificar y definir áreas seguras para la construcción de viviendas y asentamientos. - Definir un plan de crecimiento urbano de Yamaranguila derivado del POT - Promover el acceso a financiamientos para la construcción y reparación de viviendas. - Campañas de divulgación de leyes vinculadas al crecimiento urbano. - Construcción de diques de contención y otras obras de conservación de suelos y aguas orientadas también para la protección de infraestructura. - Incidir en programas regionales orientados a la construcción de viviendas y asentamientos poblacionales. 	<p>Comunidades principalmente de las zonas 3 y 4</p>	<p>Alcaldías, INSEP, ONG's de apoyo</p>	<p>Mixto</p>
<p>Acceso a energía eléctrica desde fuentes renovables (solar, hidroeléctricas, eólicas)</p>	<p>Fomentar un mayor nivel de acceso a energía eléctrica en comunidades rurales desde el uso de fuentes renovables</p>	<ul style="list-style-type: none"> - Identificación y formulación de un plan de aprovechamiento de energía renovable para mejorar el acceso a energía eléctrica. - Gestión de financiamiento para impulsar experiencias pilotos - Implementación de plan de aprovechamiento de energía renovable en función de financiamientos obtenidos 	<p>Comunidades sin acceso a energía eléctrica y con potencial de energía renovable</p>	<p>Alcaldía, ENEE, ONG's de apoyo</p>	<p>externo</p>

3.3. Planes de Zonas Territoriales

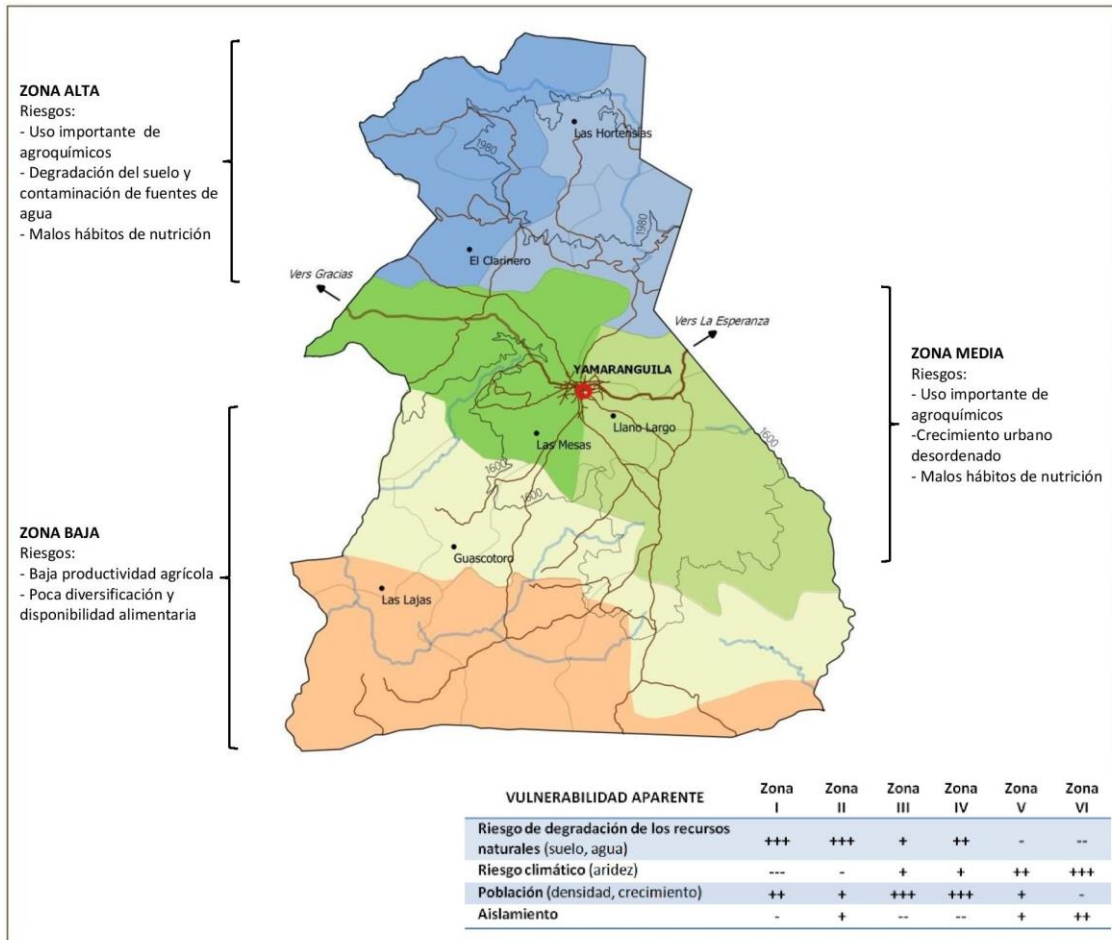
Zonificación integral del municipio de Yamaranguila: principales potencialidades y limitaciones de las diferentes zonas del municipio

En la etapa anterior, se ha completado el análisis de la situación actual del territorio por dimensión.

Luego, se ha dado un primer paso hacia el análisis sistémico del territorio, analizando e interpretando cómo las diferentes dimensiones del desarrollo sostenible se interrelacionan para conformar la estructuración actual del territorio. Para ello, se buscó entender (i) cómo las dimensiones ambientales, económicas, sociales, político-institucionales y culturales se entrelazan para constituir unidades territoriales relativamente homogéneas y diferentes las unas de las otras, con sus problemáticas y potencialidades propias, y (ii) cuáles son las variables o factores críticos que explican la forma como está estructurado el territorio.

Este análisis concluyó con la identificación de seis zonas relativamente homogéneas pero diferentes la una a la otra en relación a su problemática del desarrollo.

En el mapa se pueden apreciar las diferentes zonas identificadas, así como las comunidades contenidas en cada una de ellas. Los criterios principales para la zonificación están orientados a la estructura social, condiciones agroecológicas, tipo de utilización del suelo, dinámica ecológica y social, entre otros



LEYENDA

- ZONA I : zona alta boscosa de recarga hídrica, suelos fértiles y producción hortícola de renta
 - ZONA II : zona alta aislada, principalmente de agricultura de subsistencia diversificada, pequeña producción hortícola y venta de su fuerza de trabajo
 - ZONA III : zona periurbana de servicios con alta densidad de población y bien conectada a los mercados
 - ZONA IV : zona forestal de ganadería extensiva con tendencia a urbanización
 - ZONA V : zona baja con una pequeña agricultura diversificada y proveedor de mano de obra temporal
 - ZONA VI : zona baja, muy aislada, con presencia de una agricultura de secano de subsistencia y migración
 - Curvas de nivel
 - Quebradas permanentes o temporales
 - Carretera asfaltada
 - Camino : transitable en verano, difícilmente en invierno
 - Comunidades de estudio
 - Aldeas
 - Límites del municipio y de la zona de estudio
- 0 2.5 5 km
- N

Fig 7. Zonificación integral del municipio

En el siguiente esquema podemos apreciar lo que se ha denominado transepto o perfil explicativo, mediante este esquema se puede tener una visión amplia de la distribución de los capitales territoriales y medios de vida, así como una hipótesis de la ubicación espacial de cada una de las zonas de manera que se pueda realizar una síntesis. Este esquema es una representación de la heterogeneidad del territorio a partir de la información proporcionada por los diferentes actores y actores sociales

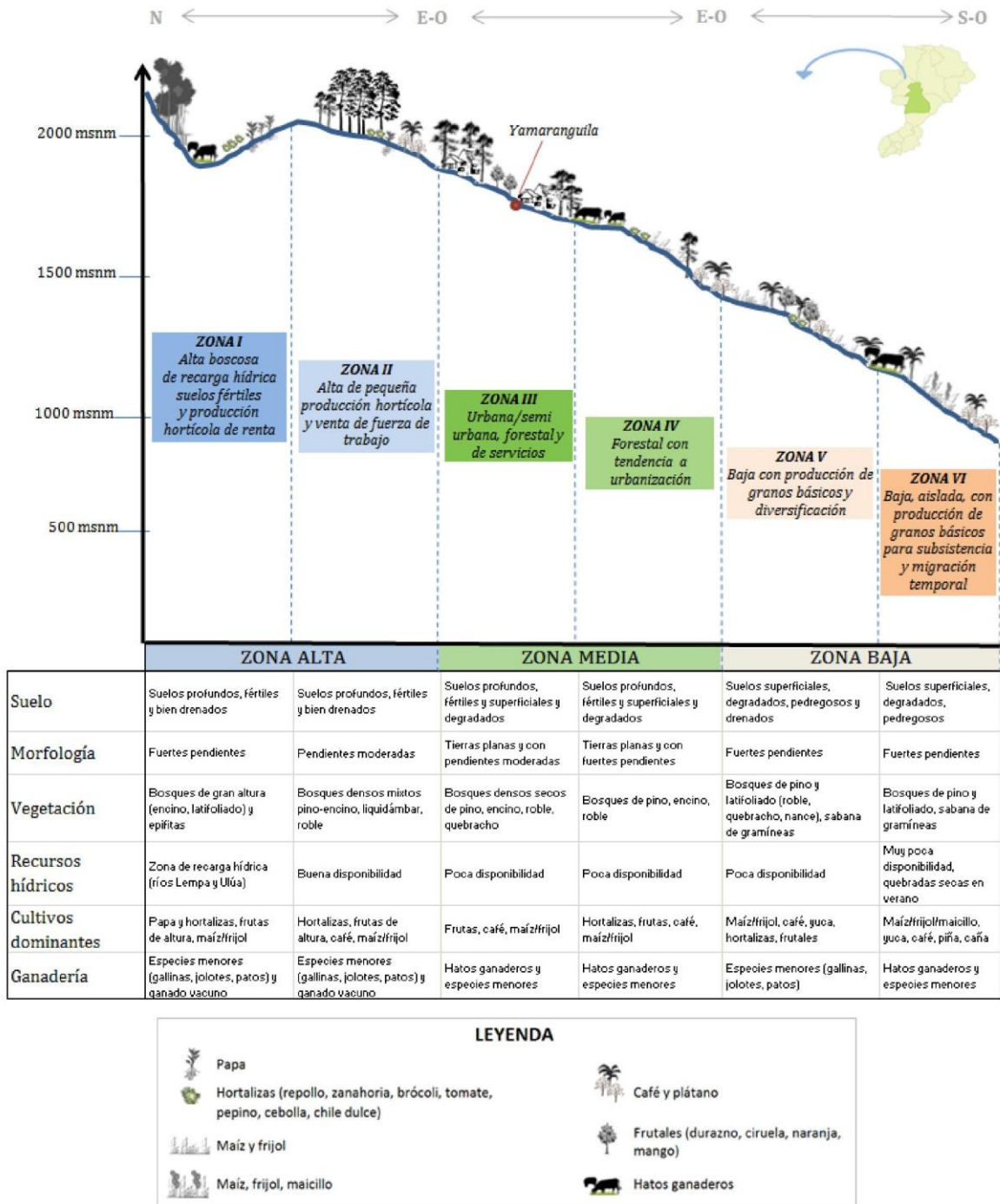


Fig 8: transecto de las principales zonas del municipio

A continuación se presentan las principales características de cada una de las zonas del territorio de Yamaranguila diferenciando cada una de las zonas por su potencial y limitaciones en las dimensiones económicas, sociales, ambientales y político institucionales.

2.3.1 - Zona I: Alta boscosa de Recarga Hídrica suelos fértiles y producción hortícola

Se ubica hacia el noreste del municipio es una zona alta (elevaciones entre los 1,868 y 2,253 m.s.n.m), abarca las comunidades de **Azacualpa**, Buena Vista, Hortensias, **Zacate Blanco**, **Pelón** (Buenos Aires, El Cedral, San Miguel, Porvenir, Centro Olivos). Predominan pendientes pronunciadas de norte a sur. La población de la zona es de aproximadamente 2000 personas y 400 hogares.

El clima del territorio es fresco y a medida que se sube hasta la altura máxima tenemos temperaturas más bajas que pueden oscilar entre los 5 a los 15 grados centígrados dependiendo las horas y las épocas del año. Es una zona de recarga hídrica donde se alimentan los ríos Lempa y Ulúa, así como la mayoría de ríos que atraviesan el municipio.

Tiene una vertiente principal que es la microcuenca el Cedral (el río mangua) y tiene una cantidad de 42 afluentes que la nutren para dar origen al cauce principal del río mangua, mismo que drena a la vertiente del pacífico, en un 90% y un 10% drena a la vertiente del caribe. La disponibilidad de agua para riego es alta en esta zona

Presenta una muy buena cobertura boscosa de 40 a 60 %. Las plantas presentan una mayor robusticidad y verdor producto de la mejor fertilidad de los suelos y las especies predominantes son el pino y el encino. A medida que sube la altura la relación de estas dos especies se invierte; en la parte baja predomina el pino y en la parte alta el encino.

También existen especies de palo blanco, roble blanco, con y zapotio en menor cantidad y especialmente en las partes más altas,

Las condiciones agroecológicas y edafoclimáticas permiten la producción de diferentes especies de hortalizas, frutas y granos básicos: condiciones de suelos de muy buena fertilidad. De hecho, las actividades productivas que generan ingresos en el territorio son principalmente las hortalizas, (papa, coliflor, brócoli, zanahoria,

lechuga, cilantro), con buenos niveles de rendimientos, comerciando a través de intermediarios de la Esperanza e Intibucá que llegan a la zona a comprar sus productos. Por lo cual, los principales vínculos económicos se establecen con los municipios de La Esperanza e Intibucá.

El uso en gran cantidad de agroquímicos y la intensificación de la agricultura (ausencia de barbechos están provocando una baja de fertilidad de los suelos, contaminación de las aguas y dificultades para el control de plagas y enfermedades).

Hay poco acceso a servicios básicos: poco acceso a agua potable, vivienda en su mayoría en malas condiciones ya que no brindan protección contra las inclemencias del tiempo, también tienen mala distribución del espacio lo que da lugar al asilamiento.

Las vías de acceso son secundarias, terciarias a nivel interno son caminos intransitables en invierno, los medios de transporte son buses, camiones y pailas. Hay presencia de algunas organizaciones de apoyo como Caritas, AVSF, USAID, ASCH, entre otros. Así mismo hay organización comunitaria. Existen fuertes niveles de organización propia en las comunidades: existen en la zona organizaciones como JAA patronatos, asociación de padres de familia celebradores la palabra, voluntarios de salud.

Es una zona que absorbe población principalmente para acciones vinculadas con la producción hortícola, así mismo hay migración temporal para la venta de fuerza de trabajo.

Las principales potencialidades de esta zona, son las siguientes:

- Grandes potenciales agrícolas para la **producción de frutas y hortalizas de clima templados** y el impulso de encadenamientos productivos
- **Captación de agua:** es una zona de recarga hídrica de mucha importancia para el resto del municipio e inclusive municipios vecinos. Presta condiciones

para el establecimiento de mecanismos de pagos por servicios ambientales que permitan el cuidado de las fuentes de agua y sus zonas de amortiguamiento así como un beneficio para los habitantes.

- **Desarrollo turístico** en cuanto a paisajismo, turismo rural, senderismo, miradores, etc.
- Energía eólica

Las principales limitaciones identificadas son las siguientes:

- Poca articulación comercial interna al municipio: los mayores intercambios comerciales se realizan con otros municipios y no con la cabecera municipal.
- El acceso a nivel interno de las comunidades limitado en el periodo de invierno.
- El territorio a pesar de tener un buen potencial productivo requiere más desarrollo tecnológico y científico que permita más competitividad territorial y beneficio equitativo.
- Acceso limitado a servicios básico: deficiencias en las condiciones de salud, una mala calidad y distribución espacial de las viviendas, poco acceso a agua potable y a la educación básica.
- Fragilidad de las organizaciones locales existentes.

2.3.2 – Zona II: Alta, aislada, con agricultura de Subsistencia diversificada, disponibilidad en agua reducida y venta de fuerza de trabajo

Se ubica hacia el noreste del municipio es una zona alta (elevaciones entre 1900 y 2000 m.s.n.m.) y fresca (temperatura que oscilan entre 10 y 15 grados).

Abarca las comunidades de San Francisco Pacayita, Pacaya, **Membrillo** (El Barrial, La Puerta, El Clarinero, Portillo Norte) **Planes**. Arrayanes, la Soledad, Arenas y naranjito. La mayor parte de familias de la zona son ocupantes por asentamientos recientes de entre 20 y 30 años atrás, los cuales proceden de otros lugares cercanos pero no de los mismos, por lo que llegan familias con tradiciones no siempre similares al resto de los grupos.

El suelo es mayormente de arcilla roja, pero también se observa suelo arenoso, suelo pedregoso y una parte de suelo de laja. Si bien se cuenta con quebradas y fuentes de agua, la disponibilidad de agua para riego es netamente inferior a la zona I. El río Toco es el que mayormente provee agua a las comunidades de la zona. Es una zona alta caracterizada por sus bosques de pino, encino, liquidámbar. Abarca parcialmente la reserva biológica de Opalaca (1453.1 ha en el municipio de Yamaranguila).

Los cultivos más importantes son de maíz y frijoles, principalmente como un medio de subsistencia. También se cultiva papa como el principal producto de comercialización, y en menor escala el cultivo de hortalizas (repollo, brócoli, zanahoria y patate, malanga), durazno y ciruela. También se dedican a la crianza de especies menores (gallinas, cerdos, patos). Se ha iniciado a introducir café y hay pequeños hatos ganaderos. La mayor producción se da en la época de invierno siendo que la mayoría no cuenta con sistemas de riego que facilite la constancia de producto durante todo el año. No obstante esta época dificulta que se pueda sacar el producto ya que los accesos no están en estado óptimo.

Los principales vínculos comerciales están establecidos con los cascos urbanos de

La Esperanza e Intibucá. Las carreteras son de tierra y en periodo de invierno se vuelven de dificultoso acceso, sin embargo estas calles solo conectan a los caserillos principales, siendo el acceso por veredas, para el resto de las familias que conforman la zona.

Hay poca presencia institucional, pero si buenos niveles de organización comunitaria. Los niños asisten a kínder que funciona con maestras voluntarias y luego asisten a escuelas donde pueden aprender a leer y a escribir, la gran mayoría de niños solo alcanza el 6to grado y el promedio que llegan a plan básico es de 3% y de bachillerato es de 1% de los preparados, por año. La asistencia de niños a la escuela es de 60% y el 40% son niñas. Pero aún hay familias que no mandan a todos sus hijos e hijas a la escuela, esto obedece a que ellos y ellas son requeridas para actividades agrícolas y actividades domésticas.

El acceso a servicios básicos es limitado: La mitad de la población cuenta con letrinas lavables y la otra mitad con letrinas secas. Y un poco más del 50% de la población cuenta con conexión de agua, no así con energía eléctrica.

Los/as comunitarios como estrategia de vida complementan su ingresos con la venta de fuerza de trabajo temporal. La mayoría fuera de la zona 2. En particular, durante la época de corte de café, los pobladores migran a municipios aledaños de Lempira y Jesús de Otoro, en su mayoría son hombres jóvenes.

Las principales potencialidades de esta zona, son las siguientes:

- buenas condiciones agroecológicas para producción de frutas y hortalizas de clima templado

Las principales limitaciones identificadas son las siguientes:

- muy poco acceso a sistemas de riego
- acceso a comunidades limitados
- acceso limitado a servicios básicos

2.3.3 - Zona III: peri-urbana, de servicios y bien articulada a los mercados

Esta zona está conformada por las comunidades San Carlos, Las Flores, San Francisco 1 y 2, Lodo Negro, San Antonio, Buenos Aires Quebrada de Lajas, San Buenaventura, Morazán, La Esperanza, Las Crucitas, El Obispo, Yapampuque, Las Mesas, Llano Largo y El Tablón.

Presenta alturas entre 1600 y 1900 msnm, La vegetación forestal predominante es el pino y el encino, esta se aprovecha bajo planes de manejo hay organización para esta explotación. Tiene un potencial agrícola limitado por la presencia de suelos poco profundos y ácidos así como un acceso al agua limitado.

La producción agropecuaria es principalmente para subsistencia se producen granos básicos (maíz y frijol), hortalizas a pequeña escala con fines de comercialización, hay plantaciones de café y pequeños hatos ganaderos.

En esta zona hay mayor concentración de población. Hay acceso a servicios básicos, infraestructura (carreteras y caminos en buenas condiciones y servicio de transporte hacia los municipios vecinos. Hay presencia institucional, principalmente organizaciones sociales. Hay organizaciones comunitarias. Aquí se concentran los servicios, y la mayoría de población asalariada del municipio, sin embargo, gran porcentaje de asalariados tiene su centro de trabajo en los municipios de La Esperanza e Intibucá.

El abandono de la actividad agrícola como principal fuentes de ingresos explica la presencia mayoritaria de muy pequeñas unidades productivas no diversificadas y basadas en el cultivo de maíz y frijol únicamente para el consumo familiar.

Las principales potencialidades de esta zona, son las siguientes:

- aprovechamiento forestal sostenible
- acceso a servicios sociales básicos
- presencia institucional
- acceso a oportunidades laborales extra agropecuarias

Las principales limitaciones identificadas son las siguientes:

- potencial agrícola limitado por la presencia de suelos poco profundos y ácidos
- acceso al agua limitado

2.3.4 - Zona IV: Forestal, de ganadería extensiva y con tendencia a Urbanización

Las comunidades ubicadas en esta zona son San Fernando, Nueva Unión, Carrizal, El Cerrón, San Isidro, Los Patios, El Pericón.

Es una zona muy parecida a la anterior, con alturas de 1500 a 1900 msnm, Clima fresco (17 grados), con topografía plana para el territorio, suelos fértiles de tipo arcillosos y presencia de riachuelos. Sin embargo, se diferencia por la mayor presencia de hatos de ganado manejados de forma extensiva lo cual se nota en el paisaje donde se diferencian claramente zonas de pastos naturales y/o cultivos forrajeros y zonas agrícolas.

Se caracteriza por sus bosques de pino, encino, roble, hay explotación forestal mediante la implementación de planes de manejo y aprovechamiento forestal.

La producción agropecuaria es principalmente para subsistencia se producen granos básicos (maíz y frijol), hortalizas y frutas (durazno, fresas) a pequeña escala con fines de comercialización, hay plantaciones de café y pequeños hatos ganaderos.

El acceso a servicios básicos es relativamente bueno, hay infraestructura de caminos y carretera. Hay presencia institucional principalmente para aspectos sociales (USAID, PDA YAMARANGUILA, SAVE THE CHILDREN entre otros). Hay organización comunitaria. Es una zona que está captando población principalmente en residenciales, hay varios proyectos de urbanizaciones.

Como estrategia de vida, las familias campesinas complementan el ingreso familiar con la venta de fuerza de trabajo familiar. En esta zona, gran parte de las familias dependen principalmente de salarios con actividades diversas (albañilería, microempresas de hojalatería, llanteras, una cantina ilegal, zapatería, pulperías, sastrería otros).

Las principales potencialidades de esta zona, son las siguientes:

- desarrollo ganadero
- buen acceso a servicios y a caminos
- Desarrollo de residenciales
- Presencia de instituciones

Las principales limitaciones identificadas son las siguientes:

- potencial agrícola limitado por la presencia de suelos poco profundos y ácidos
- acceso al agua limitado

2.3.5 – Zona V: Baja con agricultura de baja escala, diversificada y proveedora de mano de obra temporal

Esta zona comprende las comunidades de Potrero Grande, Lajas, El Zapote, Semane Centro, Carrizal, Los Mangos, La Rinconada, Guascotoro, Cofradía, Oloas, Orcones, laureles, Porvenir y Yashe.

La topografía es irregular con elevaciones entre los 950 y 1,600 m.s.n.m. y pendientes promedias de 35%. Las precipitaciones media anuales son de 1400 mm/año, clasificándose esta zona como seca, con canícula marcada. Los suelos son poco productivos con características de tierras de ladera (arenosas) en un 80% y tierras planas (con suelos superficiales y pedregosos) con una profundidad mínima de 15 cm aproximadamente por las vegas de los ríos Inguanes, Toco y Sanjuán, sitios donde se concentra las áreas de producción agrícola.

Cuenta con ríos y quebradas con disponibilidad de agua permanente a lo largo del año (rio inguanes, rio toco, rio san juan, rio guayabo). Así mismo, cuenta con seis nacientes de agua como recurso hídrico alternativo distribuidos en la parte centro y oeste de la comunidad de picacho. Sin embargo, no se encuentran sistemas de riego en esta zona. Mantiene una vegetación que combina bosque de pinar y bosque latifoliado (roble, quebracho, nance), con un 60% de cobertura forestal. Cuenta con poca presencia de fauna silvestre debido a la caza de subsistencia que

mantienen las comunidades

La población basa su economía en la producción de granos básicos (Maíz y frijol), así como algunas hortalizas y tubérculos. El destino de la producción es el consumo familiar y la comercialización del excedente, sobretodo maíz y frijol, hay algunos hatos de ganado bovino. Se cultiva café en pequeñas cantidades mismo que es para suplir necesidades domésticas. Las familias complementan la alimentación con malanga, yuca, plátano y la caza silvestre esporádicamente. Aun así, los meses de junio a agosto son críticos en cuanto a disponibilidad de alimentos.

Hay menor acceso a servicios básicos, e infraestructura de caminos que en la zona I, 3, y 4: 50 % tienen letrinas, 40 % tienen agua potable, un 80% tiene acceso a transporte pero no es fluido (para el restante 20% solo existe caminos de herradura). Se cuenta con 5 centros educativos. El promedio educativo comunitario es de 3er grado. Solo 10 % de los egresados de noveno grado continúan estudios secundarios. El nivel de deserción escolar es de un 5%. Finalmente, 20 % de la población adulta es analfabeta.

Hay poca presencia institucional, pero si organización comunitaria. Los/as comunitarios como estrategia de vida complementan su ingreso agropecuario con la venta de fuerza de trabajo temporal. En particular, en los meses de noviembre a marzo emigra la mayoría de la población masculina hacia zonas de corte de café.

Las viviendas están construidas de materiales locales (adobe, piedra, teja, lámina de zinc.), pisos de tierra, repello de tierra y coloreadas las paredes con tierra blanca.)

Las principales potencialidades de esta zona, son las siguientes:

- fuerte cobertura boscosa (60 %)
- producción agropecuaria de subsistencia

Las principales limitaciones identificadas son las siguientes:

- topografía irregular y pendientes fuertes, suelos degradados
- zona seca con canícula marcada
- poco acceso a sistemas de riego
- menor acceso a servicios y vías de acceso

2.3.6 - Zona VI: Baja, Muy Aislada con agricultura de subsistencia de secano y migración

Esta zona comprende las comunidades de El Picacho, Inguanes, Sequire y Aradas. Esta zona, muy parecida a la precedente, se diferencia por la mayor degradación de las condiciones agroecológicas: clima particularmente seco, escasez de agua, suelos pobres y pedregosos. Mantienen vegetación de bosque de pinar y bosque latifoleado (roble, quebracho, nance), la altura varía entre los 750 en el punto más bajo y 1,400 m.s.n.m. La población es menor y las viviendas son más dispersas que en las otras zonas.

La producción principal es de granos básicos (Maíz, frijol y maicillo), en muy pequeña escala tubérculos y hortalizas. El destino de la producción es el consumo familiar. Los bajos volúmenes producidos y el aislamiento de la zona debido a las vías de acceso en muy mal estado (ausencia de transporte público) la excluye de todo circuito de comercialización.

Su poco poblamiento y las pocas tierras cultivadas, dan a esta zona una función de pastoreo para los animales de los productores de las zonas altas y medias, principalmente de enero hasta abril.

Hay menor acceso a servicios básicos, no hay infraestructura de caminos, si algunas trochas.

Los/as comunitarios como estrategia de vida complementan su producción con la venta de fuerza de trabajo de manera temporal, sobre todo en los tiempos de cosecha de café en municipios vecinos. El trueque está ampliamente difundido como medio de intercambio y la ausencia de mano de obra temporal (solo ayuda mutua), permite caracterizar esta zona como débilmente monetizada.

Las principales potencialidades de esta zona, son las siguientes:

- producción agropecuaria de subsistencia

Las principales limitaciones identificadas son las siguientes:

- fuerte degradación de condiciones agroecológicas
- zona muy aislada con poco acceso a servicios

2.3.7 – Síntesis de zonificación integral del territorio de Yamaranguila

En el siguiente cuadro podemos observar una síntesis de la zonificación integral del territorio de Yamaranguila, conteniendo las principales características, potenciales y limitaciones de cada una de las zonas identificadas.

	Zona I: Alta boscosa de Recarga Hídrica suelos fértiles y producción hortícola	Zona II: Alta, aislada, con agricultura de Subsistencia diversificada, disponibilidad en agua reducida y venta de fuerza de trabajo	Zona III: peri-urbana, de servicios y bien articulada a los mercados	Zona IV: Forestal, de ganadería extensiva y con tendencia a Urbanización	Zona V: Baja con agricultura de baja escala, diversificada y proveedora de mano de obra temporal	Zona VI: Baja, Muy Aislada con agricultura de subsistencia de secano y migración
Altura y topografía	1868 – 2253 msnm, pendientes fuertes norte-Sur	1900 – 2000 msnm Pendientes moderadas	1600 a 1900 msnm Mesetas y pendientes fuertes	Alturas de 1500 a 1800 msnm, Clima fresco (17°C). Mesetas y pendientes fuertes	950 y 1600 msnm con pendientes fuertes (de 35 %)	750 a 1400 msnm con fuertes pendientes
Clima	Lluvioso (2164 mm), fresco (14 a 22 °C) 6-7 meses invierno	Lluvioso (2164 mm) Fresco (10 a 15 °C) 6-7 meses invierno	Lluvioso (2164 mm) Menos fresco 6-7 meses invierno	Lluvioso (2164 mm) Menos fresco 6-7 meses invierno	1400 mm con canícula marcada, más caliente (hasta 22 °C) 5-6 meses de invierno	1400 mm con canícula marcada, más caliente (hasta 22 °C) 5-6 meses de invierno

Suelos	Suelos profundos, bien drenados y de buena fertilidad	Arcilla roja, suelos arenosos, pedregosos, y en parte suelo de laja. Globalmente de buena calidad.	Suelos superficiales y en su mayoría degradados	Suelos superficiales y en su mayoría degradados	Poco productivos de ladera (arenosos, pedregosos) en un 80% y suelos superficiales (+ 15 cm) por las vegas de los ríos (áreas agrícolas).	Suelos superficiales, degradados y pedregosos
Hidrografía	Zona de recarga hídrica (ríos Lempa y Ulua), disponibilidad alta de agua para riego	Quebradas y fuentes de agua pero menor disponibilidad en agua para riego	Baja disponibilidad de agua	Baja disponibilidad de agua. Presencia de riachuelos	Ríos, quebradas y nacientes con agua permanente pero poca disponibilidad	Muy baja disponibilidad, ríos secos en verano.
Vegetación	Muy buena cobertura boscosa (40 a 60 %)- pino y encino	Bosques densos de pino, encino y liquidámbar - reserva forestal	Bosques densos secos de pino y encino (aprovechados con planes de manejo forestales)	Bosques secos de pino principalmente, encino, roble, (aprovechados con	bosque seco de especies mixtas: pinar combinado con bosque latifoliado (60 % de cobertura forestal) y	Bosque seco de pino y diversos latifoliados y sabanas de gramíneas

				planes de manejo forestales)	sábanas de gramíneas	
Vías de acceso	Secundarias y terciarias, intransitables en invierno	De tierra, difícil acceso en invierno, en partes solo acceso por veredas	Carreteras y caminos en buenas condiciones y servicio de transporte hacia los municipios vecinos	Hay infraestructura de caminos y carretera	Vías de acceso limitadas	No hay infraestructuras de caminos, algunas trochas
Cultivos	Maiz, frijol, Papas, hortalizas de clima templado (coliflor, brócolis, zanahoria, etc.) con uso de riego y frutas	Maiz frijol, papa (principal cultivo de renta), pocas hortalizas (de clima templado), frutas introducción café – poco uso de riego	Maiz frijol, muy pocas hortalizas (de clima cálido), frutales, introducción café – poco uso de riego	Maíz frijol, algunas hortalizas (de clima cálido), cítricos y tubérculos introducción café.	Maíz frijol, algunas hortalizas (de clima cálido), y tubérculos introducción café.	Maíz, frijoles maicillo, y tubérculos introducción café, piña, caña de azúcar
Vinculos comerciales	Con la Esperanza e Intibucá	Con la Esperanza e Intibuca				
Rendimientos	Buenos		No muy altos			

Animales	Especies menores (gallinas, pavos) y bovinos	Especies menores (gallinas, pavos) y pequeños hatos ganaderos	Especies menores (gallinas, pavos)	Especies menores (gallinas, pavos) , bovinos y piscicultura	Especies menores (gallinas, pavos) , y piscicultura	Especies menores (gallinas, pavos) y bovinos (de la zona alta y media)
Actividades extra-agropecuarias (en la zona)	Absorbe mano de obra en hortalizas	Venta fuerza de trabajo	Artesanías diversas Servicios diversos, trabajo asalariado en la Esperanza o Intibuca	Actividades diversas: albañilería, micro-empresas de hojalatería, llanteras, cantina ilegal, zapatería, pulperías, sastrería, otros	Venta fuerza de trabajo temporal Venta de leña	Venta fuerza de trabajo temporal
Migraciones	migración temporal	Migración temporal (cortes de café)	Migración temporal (cortes de café)	Migración temporal (cortes de café) Migración a zonas urbanas	Mucha migración temporal (cortes de café)	Mucha migración temporal (cortes de café)

Población	2000 personas y 400 hogares		Mayor concentración de población	Captación de población principalmente en residenciales, hay varios proyectos de urbanizaciones		La población es menor y las viviendas son más dispersas que en las otras zonas
Acceso a servicios básicos	Bajo: poco agua potable, viviendas en malas condiciones, etc.	Limitado: 50 % con acceso a agua, poco a electricidad, educación parcialmente	satisfactorio	satisfactorio	Hay menor acceso a servicios básicos	Hay menor acceso a servicios básicos
Seguridad alimentaria					Las familias complementan la alimentación con malanga, yuca, plátano y la caza silvestre esporádicamente. los meses de junio a agosto son críticos	
Niveles organizativos propios	Fuertes niveles de organización propia en las comunidades	Existencia de organizaciones comunitarias	Existencia de organizaciones comunitarias		Existencia de organizaciones comunitarias	

Apoyo externo (cooperación)	Presencia de algunas organizaciones de cooperación	Poca presencia de organizaciones de cooperación	Presencia de algunas organizaciones de cooperación, principalmente sociales	Presencia de algunas organizaciones de cooperación, principalmente sociales	Hay poca presencia institucional	
Principales potencialidades	<ul style="list-style-type: none"> - Producción de frutas y hortalizas de clima templados - Captación de agua - Desarrollo turístico - Energía eólica 	<ul style="list-style-type: none"> - buenas condiciones agroecológicas para producción de frutas y hortalizas de clima templado 	<ul style="list-style-type: none"> - aprovechamiento forestal sostenible - acceso a servicios sociales básicos - presencia institucional - acceso a oportunidades laborales extra agropecuarias 	<ul style="list-style-type: none"> - desarrollo ganadero - buen acceso a servicios y a caminos - desarrollo de residenciales - Presencia de instituciones 	<ul style="list-style-type: none"> - fuerte cobertura boscosa (60 %) - producción agropecuaria de subsistencia 	<ul style="list-style-type: none"> - producción agropecuaria de subsistencia

<p>Principales limitaciones</p>	<ul style="list-style-type: none"> - Poca articulación comercial interna - El acceso a nivel interno de las comunidades limitado en invierno territorio requiere más desarrollo tecnológico y científico - Acceso limitado a servicios básicos - Fragilidad de las organizaciones locales 	<ul style="list-style-type: none"> - muy poco acceso a sistemas de riego - acceso a comunidades limitados - acceso limitado a servicio básicos 	<ul style="list-style-type: none"> - potencial agrícola limitado por la presencia de suelos poco profundos y ácidos - acceso al agua limitado 	<ul style="list-style-type: none"> - potencial agrícola limitado por la presencia de suelos poco profundos y ácidos - acceso al agua limitado 	<ul style="list-style-type: none"> - topografía irregular y pendientes fuertes, suelos degradados - zona seca con canícula marcada - poco acceso a sistemas de riego - menor acceso a servicios y vías de acceso 	<ul style="list-style-type: none"> - fuerte degradación de condiciones agroecológicas - zona muy aislada con poco acceso a servicios
---------------------------------	---	---	---	---	--	--

Programación de PZT por Eje Temático y distribución Zonal

ZONA # 01

Programacion del plan Zonal Del Desarrollo Territorial.																
Departamento: Intibuca Municipio: Yamaranguila Zona # 1 Fecha: 15 / 12 / 15																
Temática: Reordenamiento Territorial Lugar de Asamblea: Azacualpa.																
PRIO RIDAD	NOMBRE DEL PROYECTO / SECTOR DE DESARROLLO	Comunidades Beneficiadas/Zonal- Intercomunitario	# DE BENEFIC.	AÑO EJECUCIÓN								COSTO APROXIMADO	APORTE COMUNITARIO			
				16	17	18	19	20	21	22	23					
1	Delimitacion De Comunidades	Intercomunitario	4300	x									L	90,000.00	L	9,000.00
2	Señalización de las areas	Zonal	20310	x									L	150,000.00	L	15,000.00
3	Señalización de fuentes	Zonal	20310	x									L	150,000.00	L	15,000.00
4	Señalización de la areas	Intercomunitario	4300	x									L	80,000.00	L	8,000.00
5	Señalización de lugares	Intercomunitario	4300	x									L	30,000.00	L	3,000.00

Programacion del plan Zonal Del Desarrollo Territorial.																
Departamento: Intibuca Municipio: Yamaranguila Zona # 1 Fecha:15 / 12 / 15																
Temática: Agua Y saneamiento_ Lugar de Asamblea: Azacualpa.																
PRIO RIDAD	NOMBRE DEL PROYECTO / SECTOR DE DESARROLLO	Comunidades Beneficiadas/Zonal- Intercomunitario	# DE BENEFIC.	AÑO EJECUCIÓN								COSTO APROXIMADO	APORTE COMUNITARIO			
				16	17	18	19	20	21	22	23					
1	Ampliacion del Sistema de agua	Intercomunitario	4300		x								L	2000,000.00	L	200,000.00
2	Campaña de capacitaciones sobre	Intercomunitario	4300	x									L	100,000.00	L	10,000.00
3	Instalacion de basureros en	Intercomunitario	4300		x								L	60,000.00	L	6,000.00
4	Construccion de Relleno	Intercomunitario	4300				x	x	x	x	x		L	2000,000.00	L	200,000.00
5	Reforestacion de cuencas	Intercomunitario	4300	x									L	300,000.00	L	30,000.00

Departamento: Intibuca Municipio: Yamaranguila Zona # 1 Fecha: 15 / 12 / 15

Temática: Recursos Naturales y Ambiente Lugar de Asamblea: Azacualpa.

PRIORIDAD	NOMBRE DEL PROYECTO / SECTOR DE DESARROLLO	Comunidades Beneficiadas/Zonal-Intercomunitario	# DE BENEFIC.	AÑO EJECUCIÓN								COSTO APROXIMADO	APORTE COMUNITARIO
				16	17	18	19	20	21	22	23		
1	Implementacion de ecofogones mejorados.	intercomunitario.	4300	x								L 200,000.00	L 20,000.00
2	Implementacion de abono organico.	intercomunitario.	4300		x							L 40,000.00	L 4,000.00
3	Implementacion de comité de vigilancia para la proteccion de la	intercomunitario.	4300			x						L 90,000.00	L 9,000.00

Programacion del plan Zonal Del Desarrollo Territorial.

Departamento: Intibuca Municipio: Yamaranguila Zona # 1 Fecha: 15 / 12 / 15

Temática: Salud Y Nutricion Lugar de Asamblea:

PRIORIDAD	NOMBRE DEL PROYECTO / SECTOR DE DESARROLLO	Comunidades Beneficiadas/Zonal-Intercomunitario	# DE BENEFIC.	AÑO EJECUCIÓN								COSTO APROXIMADO	APORTE COMUNITARIO
				16	17	18	19	20	21	22	23		
1	Abastecimiento de medicamento.	zonal	9,000	x								L 800,000.00	L 80,000.00
2	Dotacion de botiquines	Intercomunitario	4300		x	x	x					L 200,000.00	L 20,000.00
3	Campaña de capacitacion sobre	Intercomunitario	4300	x	x	x	x	x	x	x	x	L 300,000.00	L 30,000.00
4	Campaña de capacitacion sobre la	Intercomunitario	4300	X	X	X	X	X	X	X	X	L 80,000.00	L 8,000.00

Programacion del plan Zonal Del Desarrollo Territorial.

Departamento: Intibuca Municipio: Yamaranguila Zona # 1 Fecha: 15 / 12 / 15

Temática: Educacion. Lugar de Asamblea: Azacualpa

PRIORIDAD	NOMBRE DEL PROYECTO / SECTOR DE DESARROLLO	Comunidades Beneficiadas/Zonal-Intercomunitario	# DE BENEFIC.	AÑO EJECUCIÓN								COSTO APROXIMADO	APORTE COMUNITARIO		
				16	17	18	19	20	21	22	23				
1	Dotacion de Material Didactico.	Intercomunitario.	4300	x	x	x	x	x	x	x		L	400,000.00	L	40,000.00
2	Implementacion de Centros Basicos.	Intercomunitario.	4300		X	X	X	X	X	X	X	L	800,000.00	L	80,000.00
3	Dotacion de Movilario Escolar.	Intercomunitario.	4300	x	x	x	x	x	x	x	x	L	1000,000.00	L	100,000.00
4	Creacion de huertos Didacticos.	Intercomunitario.	4300	x	x	x	x	x	x	x		L	400,000.00	L	40,000.00
5	Implementacion de Escuelas para padres.	Intercomunitario.	4300	x	x	x	x	x	x	x		L	80,000.00	L	8,000.00
6	Implementacion de becas escolares.	Intercomunitario.	4300	x	x	x	x	x	x	x		L	800,000.00	L	80,000.00

Programacion del plan Zonal Del Desarrollo Territorial.

Departamento: Intibuca Municipio: Yamaranguila Zona # 1 Fecha: 15 / 12 / 15

Temática: Vivienda. Lugar de Asamblea: Azacualpa.

PRIORIDAD	NOMBRE DEL PROYECTO / SECTOR DE DESARROLLO	Comunidades Beneficiadas/Zonal-Intercomunitario	# DE BENEFIC.	AÑO EJECUCIÓN								COSTO APROXIMADO	APORTE COMUNITARIO			
				16	17	18	19	20	21	22	23					
1	Construccion de viviendas.	Intercomunitario	4300	X	X	X	X	X	X	X	X	X	L	2000,000.00	L	200,000.00
2	Mejoramientos de viviendas.	Intercomunitario	4300	X	X	X	X	X	X	X	X	X	L	600,000.00	L	60,000.00
3	Construccion de modulos	Intercomunitario	4300	X	X	X	X	X	X	X	X	X	L	400,000.00	L	40,000.00
4	reconstruccion de viviendas.	Intercomunitario	4300	X	X	X	X	X	X	X	X	X	L	1000,000.00	L	100,000.00
5	Ampliacion de viviendas.	Intercomunitario	4300	X	X	X	X	X	X	X	X	X	L	1000,000.00	L	100,000.00

Programacion del plan Zonal Del Desarrollo Territorial.

Departamento: Intibuca Municipio: Yamaranguila Zona # 1 Fecha: 15 / 12 / 15

Temática: Economía. Lugar de Asamblea: Azacualpa.

PRIORIDAD	NOMBRE DEL PROYECTO / SECTOR DE DESARROLLO	Comunidades Beneficiadas/Zonal-Intercomunitario	# DE BENEFIC.	AÑO EJECUCIÓN								COSTO APROXIMADO	APORTE COMUNITARIO	
				16	17	18	19	20	21	22	23			
1	Implementacion de cajas Rurales	Intercomunitario.	4300	x	x								L 100,000.00	L 10,000.00
2	Campaña de capacitaciones sobre administracion financiera	Intercomunitario.	4300		x	x							L 20,000.00	L 2,000.00
3	Implementacion de Escuela vacacionales.	Intercomunitario.	4300			x	x						L 200,000.00	L 20,000.00
4	Creacion de microempresas con aprovechamiento de los recusus	Intercomunitario.	4300		x	x							L 500,000.00	L 50,000.00
5	Dotacion de semillas mejoradas.	Intercomunitario.	4300	x	x								L 300,000.00	L 30,000.00

Programacion del plan Zonal Del Desarrollo Territorial.

Departamento: Intibuca Municipio: Yamaranguila Zona # 1 Fecha: 15 / 12 / 15

Temática: Seguridad Alimentaria. Lugar de Asamblea: Azacualpa.

PRIORIDAD	NOMBRE DEL PROYECTO / SECTOR DE DESARROLLO	Comunidades Beneficiadas/Zonal-Intercomunitario	# DE BENEFIC.	AÑO EJECUCIÓN								COSTO APROXIMADO	APORTE COMUNITARIO	
				16	17	18	19	20	21	22	23			
1	Implementacion de huertos familiares.	Intercomunitario.	4300	x	x								L 300,000.00	L 30,000.00
2	Formacion de una organozacion de productos agricolas.	Intercomunitario.	4300		x	x							L 100,000.00	L 10,000.00
3	Implementacion de sistema de riego.	Intercomunitario.	4300	x	x								L 500,000.00	L 50,000.00
4	Creacion de cooperacion agricola.	Intercomunitario.	4300		x	x							L 200,000.00	L 20,000.00
5	Programa de capacitaciones sobre la tecnificacion de la tierra.	Intercomunitario.	4300	x									L 50,000.00	L 5,000.00

Programacion del plan Zonal Del Desarrollo Territorial.

Departamento: Intibuca Municipio: Yamaranguila Zona # 1 Fecha: 15 / 12 / 15

Temática: Seguridad Ciudadana. Lugar de Asamblea: Azacualpa.

PRIORIDAD	NOMBRE DEL PROYECTO / SECTOR DE DESARROLLO	Comunidades Beneficiadas/Zonal-Intercomunitario	# DE BENEFIC.	AÑO EJECUCIÓN								COSTO APROXIMADO	APORTE COMUNITARIO	
				16	17	18	19	20	21	22	23			
1	Implementacion de mesa de	Intercomunitaria	4300	x	x								L 30,000.00	L 3,000.00
2	Dotar de Instrumentos para la	Intercomunitaria	4300	x	x								L 100,000.00	L 10,000.00
3	Apertura de posta Policial.	Intercomunitaria	4300			x	x						L 500,000.00	L 50,000.00
4	Incentivo Economico alas mesas	Intercomunitaria	4300				x	x					L 50,000.00	L 5,000.00

Programacion del plan Zonal Del Desarrollo Territorial.

Departamento: Intibuca Municipio: Yamaranguila Zona # 1 Fecha: 15 / 12 / 15

Temática: Tierra. Lugar de Asamblea: Azacualpa.

PRIORIDAD	NOMBRE DEL PROYECTO / SECTOR DE DESARROLLO	Comunidades Beneficiadas/Zonal-Intercomunitario	# DE BENEFIC.	AÑO EJECUCIÓN								COSTO APROXIMADO	APORTE COMUNITARIO	
				16	17	18	19	20	21	22	23			
1	Legalizacion de tierras.	Zonal	20133	x	x								L 50,000.00	L 5,000.00
2	Creacion de una politica para la compra de tierra a bajos costo.	Intercomunitario.	4300	x									L 50,000.00	L 5,000.00
3	Creacion de parcelas comunitarias para trabajar.	Intercomunitario.	4300			x							L 100,000.00	L 10,000.00
4	Asistencia Tecnica para el aprovechamiento de la tierra.	Intercomunitario.	4300	x									L 200,000.00	L 20,000.00

Programacion del plan Zonal Del Desarrollo Territorial.

Departamento: Intibuca Municipio: Yamaranguila Zona # 1 Fecha: 15 / 12 / 15

Temática: Infraestructura Social. Lugar de Asamblea: Azacualpa.

PRIO RIDAD	NOMBRE DEL PROYECTO / SECTOR DE DESARROLLO	Comunidades Beneficiadas/Zonal- Intercomunitario	# DE BENEFIC.	AÑO EJECUCIÓN								COSTO APROXIMADO	APORTE COMUNITARIO	
				16	17	18	19	20	21	22	23			
1	Construccion de modulos	Intercomunitario	4300		x	x							L 2000,000.00	L 200,000.00
2	Mejoramiento de carreteras.	Intercomunitario	4300	x	x								L 3000,000.00	L 300,000.00
3	Proyecto de electrificacion.	Intercomunitario	4300			x	x						L 5000,000.00	L 500,000.00
4	Costruccion de Centro de Salud.	Intercomunitario	4300					x	x				L 2000,000.00	L 200,000.00
5	Construccion de parque de	Intercomunitario	4300		x	x							L 1000,000.00	L 100,000.00
6	Construccion de hermita	Intercomunitario	4300			x	x						L 500,000.00	L 50,000.00
7	Construccion de bodega cocina.	Intercomunitario	4300					x	x				L 1000,000.00	L 100,000.00
8	Construccion de clinica materna.	Intercomunitario	4300		x	x							L 2000,000.00	L 200,000.00
9	Construccion de biblioteca Escolar	Intercomunitario	4300								x	x	L 500,000.00	L 50,000.00

Programacion del plan Zonal Del Desarrollo Territorial.

Departamento: Intibuca Municipio: Yamaranguila Zona # 1 Fecha: 15 / 12 / 15

Temática: Participacion. Lugar de Asamblea: Azacualpa.

PRIO RIDAD	NOMBRE DEL PROYECTO / SECTOR DE DESARROLLO	Comunidades Beneficiadas/Zonal- Intercomunitario	# DE BENEFIC.	AÑO EJECUCIÓN								COSTO APROXIMADO	APORTE COMUNITARIO			
				16	17	18	19	20	21	22	23					
1	Programa de capacitaciones sobre el Liderazgo.	Intercomunitario.	4300	x									L	50,000.00	L	5,000.00
2	Programa de capacitaciones sobre equidad de genero.	Intercomunitario.	4300	x									L	25,000.00	L	2,500.00
3	Programa de capacitaciones sobre la importancia de la participacion	Intercomunitario.	4300		x								L	50,000.00	L	5,000.00
4	Fortalecimiento de la participacion femenina.	Intercomunitario.	4300			x							L	25,000.00	L	2,500.00

Programacion del plan Zonal Del Desarrollo Territorial.

Departamento: Intibuca Municipio: Yamaranguila Zona # 1 Fecha: 15 / 12 / 15

Temática: Turismo. Lugar de Asamblea: Azacualpa.

PRIO RIDAD	NOMBRE DEL PROYECTO / SECTOR DE DESARROLLO	Comunidades Beneficiadas/Zonal- Intercomunitario	# DE BENEFIC.	AÑO EJECUCIÓN								COSTO APROXIMADO	APORTE COMUNITARIO			
				16	17	18	19	20	21	22	23					
1	Promocion de los lugares	Intercomunitario	4300	x	x								L	50,000.00	L	5,000.00
2	Pomocion de la piedra obcidiana.	Intercomunitario	4300			x	x						L	50,000.00	L	5,000.00
3	Implementacion del presupuesto	Intercomunitario	4300					x	x				L	60,000.00	L	6,000.00
4	Creacion de un local comunitario	Intercomunitario	4300								x		L	200,000.00	L	20,000.00

Programacion del plan Zonal Del Desarrollo Territorial.

Departamento: Intibuca Municipio: Yamaranguila Zona # 1 Fecha: 15 / 12 / 15

Temática: Grupos Vulnerables. Lugar de Asamblea: Azacualpa.

PRIO RIDAD	NOMBRE DEL PROYECTO / SECTOR DE DESARROLLO	Comunidades Beneficiadas/Zonal- Intercomunitario	# DE BENEFIC.	AÑO EJECUCIÓN								COSTO APROXIMADO	APORTE COMUNITARIO
				16	17	18	19	20	21	22	23		
1	Programa de capacitaciones sobre	Intercomunitario	4300	x								L 120,000.00	L 12,000.00
2	Campaña de capacitaciones sobre	Intercomunitario	4300		x							L 120,000.00	L 12,000.00
3	Dotar de bono para la tercera	Intercomunitario	4300	x								L 200,000.00	L 20,000.00
4	Campaña de capacitaciones sobre	Intercomunitario	4300			x						L 120,000.00	L 12,000.00
5	Campaña de capacitaciones sobre	Intercomunitario	4300				x					L 150,000.00	L 15,000.00
6	Cumplimiento de la ley ala	Intercomunitario	4300	x								L 120,000.00	L 12,000.00
7	Organización de red de mujeres.	Intercomunitario	4300	x								L 200,000.00	L 20,000.00

ZONA # 02

Programacion del plan Zonal Del Desarrollo Territorial.

Departamento: Intibuca Municipio: Yamaranguila Zona # 2 Fecha: 15 / 12 / 15

Temática: Reordenamiento Territorial Lugar de Asamblea: El Membrillo.

PRIORIDAD	NOMBRE DEL PROYECTO / SECTOR DE DESARROLLO	Comunidades Beneficiadas/Zonal-Intercomunitario	# DE BENEFIC.	AÑO EJECUCIÓN							COSTO APROXIMADO	APORTE COMUNITARIO	
				16	17	18	19	20	21	22			23
1	Delimitacion De Comunidades	Intercomunitario	3187	x								L 90,000.00	L 9,000.00
2	Señalización de las areas protegidas	Intercomunitario	3187	x								L 150,000.00	L 15,000.00
3	Señalización de fuentes productoras de	Intercomunitario	3187	x								L 150,000.00	L 15,000.00
4	Señalización de la areas vulnerables	Intercomunitario	3187	x								L 80,000.00	L 8,000.00
5	Señalización de caminos de herradura	Intercomunitario	3187	x								L 30,000.00	L 3,000.00
6	Delimitacion de Zona de astilleros	Intercomunitario	3187	x								L 150,000.00	L 15,000.00
7	Delimitar y señalar rios de reserva.	Intercomunitario	3187	x								L 150,000.00	L 15,000.00

Programacion del plan Zonal Del Desarrollo Territorial.

Departamento: Intibuca Municipio: Yamaranguila Zona # 2 Fecha: 15 / 12 / 15

Temática: Agua Y saneamiento_ Lugar de Asamblea: Membrillo.

PRIO RIDAD	NOMBRE DEL PROYECTO / SECTOR DE DESARROLLO	Comunidades Beneficiadas/Zonal- Intercomunitario	# DE BENEFIC.	AÑO EJECUCIÓN									COSTO APROXIMADO	APORTE COMUNITARIO
				16	17	18	19	20	21	22	23			
1	Ampliacion del Sistema de agua	Intercomunitario	3187		x								L 2000,000.00	L 200,000.00
2	Campaña de capacitaciones sobre el	Intercomunitario	3187	x									L 100,000.00	L 10,000.00
3	Instalacion de basureros en puntos	Intercomunitario	3187		x								L 60,000.00	L 6,000.00
4	Construccion de Relleno Sanitario.	Intercomunitario	3187				x	x	x	x	x		L 2000,000.00	L 200,000.00
5	Campaña de capacitaciones sobre el	Intercomunitario	3187	x									L 40,000.00	L 4,000.00
6	Campañas de aseo comunitario.	Intercomunitario	3187		x								L 50,000.00	L 5,000.00
7	Adaptar un sistema de cloracion mas	Intercomunitario	3187			x							L 200,000.00	L 20,000.00
8	Implementacion de filtros de agua.	Intercomunitario	3187				x						L 150,000.00	L 15,000.00

Departamento: Intibuca Municipio: Yamaranguila Zona # 1 Fecha: 15 / 12 / 15

Temática: Recursos Naturales y Ambiente Lugar de Asamblea: Membrillo.

PRIO RIDAD	NOMBRE DEL PROYECTO / SECTOR DE DESARROLLO	Comunidades Beneficiadas/Zonal- Intercomunitario	# DE BENEFIC.	AÑO EJECUCIÓN									COSTO APROXIMADO	APORTE COMUNITARIO
				16	17	18	19	20	21	22	23			
1	Implementacion de ecofognes	intercomunitario.	3187	x									L 200,000.00	L 20,000.00
2	Implementacion de abono organico.	intercomunitario.	3187		x								L 40,000.00	L 4,000.00
3	Implementacion de comité de	intercomunitario.	3187			x							L 90,000.00	L 9,000.00
4	Reforestar las fuentes de agua.	intercomunitario.	3187					x					L 25,000.00	L 2,500.00
5	Campaña de capacitaciones sobre el	intercomunitario.	3187				x						L 30,000.00	L 3,000.00
6	Campaña de capacitaciones sobre el	intercomunitario.	3187						x				L 50,000.00	L 5,000.00

Programacion del plan Zonal Del Desarrollo Territorial.

Departamento: Intibuca Municipio: Yamaranguila Zona # 2 Fecha: 15 / 12 / 15

Temática: Salud Y Nutricion Lugar de Asamblea: Membrillo

PRIO RIDAD	NOMBRE DEL PROYECTO / SECTOR DE DESARROLLO	Comunidades Beneficiadas/Zonal- Intercomunitario	# DE BENEFIC.	AÑO EJECUCIÓN									COSTO APROXIMADO	APORTE COMUNITARIO
				16	17	18	19	20	21	22	23			
1	Abastecimiento de medicamento.	Intercomunitario	3,187	x									L 800,000.00	L 80,000.00
2	Dotacion de botiquines comunitarios.	Intercomunitario	3187		x	x	x						L 200,000.00	L 20,000.00
3	Equipamiento de materiales a	Intercomunitario	3187		x	x	x	x	x	x			L 100,000.00	L 10,000.00
4	Campaña de capacitaciones sobre	Intercomunitario	3187		X	X	X	X	X				L 50,000.00	L 5,000.00

Programacion del plan Zonal Del Desarrollo Territorial.

Departamento: Intibuca Municipio: Yamaranguila Zona # 2 Fecha: 15 / 12 / 15

Temática: Educacion. Lugar de Asamblea: Membrillo.

PRIO RIDAD	NOMBRE DEL PROYECTO / SECTOR DE DESARROLLO	Comunidades Beneficiadas/Zonal- Intercomunitario	# DE BENEFIC.	AÑO EJECUCIÓN									COSTO APROXIMADO	APORTE COMUNITARIO
				16	17	18	19	20	21	22	23			
1	Dotacion de Material Didactico.	Intercomunitario.	3187	x	x	x	x	x	x	x			L 400,000.00	L 40,000.00
2	Implementacion de Centros Basicos.	Intercomunitario.	3187		X	X	X	X	X	X	X		L 800,000.00	L 80,000.00
3	Dotacion de Movilario Escolar.	Intercomunitario.	3187	x	x	x	x	x	x	x	x		L 1000,000.00	L 100,000.00
4	Implementacion de programas de	Intercomunitario.	3187	x	x	x	x	x	x	x	x		L 50,000.00	L 5,000.00
5	Implementacion de huertos escolares.	Intercomunitario.	3187	x	x	x	x	x	x	x	x		L 100,000.00	L 10,000.00
6	Implementacion de becas escolares.	Intercomunitario.	3187	x	x	x	x	x	x	x	x		L 800,000.00	L 80,000.00
7	Implementar Plaza para mas maestros	Intercomunitario.	3187	x									L 100,000.00	L 10,000.00

Programacion del plan Zonal Del Desarrollo Territorial.

Departamento: Intibuca Municipio: Yamaranguila Zona # 2 Fecha: 15 / 12 / 15

Temática: Vivienda. Lugar de Asamblea: Membrillo.

PRIO RIDAD	NOMBRE DEL PROYECTO / SECTOR DE DESARROLLO	Comunidades Beneficiadas/Zonal- Intercomunitario	# DE BENEFIC.	AÑO EJECUCIÓN								COSTO APROXIMADO	APORTE COMUNITARIO	
				16	17	18	19	20	21	22	23			
1	Construccion de viviendas.	Intercomunitario	3187	X	X	X	X	X	X	X	X	X	L 2000,000.00	L 200,000.00
2	Mejoramientos de viviendas.	Intercomunitario	3187	X	X	X	X	X	X	X	X	X	L 600,000.00	L 60,000.00
3	Construccion de modulos sanitarios.	Intercomunitario	3187	X	X	X	X	X	X	X	X	X	L 400,000.00	L 40,000.00
4	Campaña de capacitaciones sobre el	Intercomunitario	3187	X	X	X	X	X	X	X	X	X	L 30,000.00	L 3,000.00
5	Ampliacion de viviendas.	Intercomunitario	3187	X	X	X	X	X	X	X	X	X	L 1000,000.00	L 100,000.00
6	Mejoramiento de ecofogones.	Intercomunitario	3187	x	x								L 500,000.00	L 50,000.00

Programacion del plan Zonal Del Desarrollo Territorial.

Departamento: Intibuca Municipio: Yamaranguila Zona # 2 Fecha: 15 / 12 / 15

Temática: Economia. Lugar de Asamblea: Membrillo.

PRIO RIDAD	NOMBRE DEL PROYECTO / SECTOR DE DESARROLLO	Comunidades Beneficiadas/Zonal- Intercomunitario	# DE BENEFIC.	AÑO EJECUCIÓN								COSTO APROXIMADO	APORTE COMUNITARIO	
				16	17	18	19	20	21	22	23			
1	Implementacion de cajas Rurales	Intercomunitario.	3187	x	x								L 100,000.00	L 10,000.00
2	Campaña de capacitaciones sobre	Intercomunitario.	3187		x	x							L 20,000.00	L 2,000.00
3	Implementacion de Escuela	Intercomunitario.	3187			x	x						L 200,000.00	L 20,000.00
4	Cracion de microepresas.	Intercomunitario.	3187		x	x							L 500,000.00	L 50,000.00
5	Implementacion de una escuela	Intercomunitario.	3187	x	x								L 800,000.00	L 80,000.00
6	Creacion de un mercado municipal.	zonal	20133			x	x	x					L 500,000.00	L 50,000.00

Programacion del plan Zonal Del Desarrollo Territorial.

Departamento: Intibuca Municipio: Yamaranguila Zona # 2 Fecha: 15 / 12 / 15

Temática: Seguridad Alimentaria. Lugar de Asamblea: Membrilo.

PRIO RIDAD	NOMBRE DEL PROYECTO / SECTOR DE DESARROLLO	Comunidades Beneficiadas/Zonal- Intercomunitario	# DE BENEFIC.	AÑO EJECUCIÓN									COSTO APROXIMADO	APORTE COMUNITARIO
				16	17	18	19	20	21	22	23			
1	Implementacion de huertos familiares.	Intercomunitario.	3187	x	x								L 300,000.00	L 30,000.00
2	Formacion de una organozacion de	Intercomunitario.	3187		x	x							L 100,000.00	L 10,000.00
3	Dotacion de bolsa solidaris	Intercomunitario.	3187	x	x								L 500,000.00	L 50,000.00
4	Creacion de cooperacion agricola.	Intercomunitario.	3187		x	x							L 200,000.00	L 20,000.00
5	Programa de capcitaciones sobre	Intercomunitario.	3187	x									L 50,000.00	L 5,000.00
6	Programa de capacitaciones sobre	Intercomunitario.	3187		x	x							L 50,000.00	L 5,000.00

Programacion del plan Zonal Del Desarrollo Territorial.

Departamento: Intibuca Municipio: Yamaranguila Zona # 1 Fecha: 15 / 12 / 15

Temática: Seguridad Ciudadana. Lugar de Asamblea: Membrillo

PRIO RIDAD	NOMBRE DEL PROYECTO / SECTOR DE DESARROLLO	Comunidades Beneficiadas/Zonal- Intercomunitario	# DE BENEFIC.	AÑO EJECUCIÓN									COSTO APROXIMADO	APORTE COMUNITARIO
				16	17	18	19	20	21	22	23			
1	Implementacion de mesa de seguridad	Intercomunitaria	3187	x	x								L 30,000.00	L 3,000.00
2	Dotar de Instrumentos para la mesa de	Intercomunitaria	3187	x	x								L 100,000.00	L 10,000.00
3	Apertura de posta Policial.	Intercomunitaria	3187			x	x						L 500,000.00	L 50,000.00
4	Implementacion de una casa para	Intercomunitaria	3187				x	x					L 50,000.00	L 5,000.00
5	Programa de capacitaciones sobre las	Intercomunitaria	3187	x									L 50,000.00	L 5,000.00

Programacion del plan Zonal Del Desarrollo Territorial.

Departamento: Intibuca Municipio: Yamaranguila Zona # 2 Fecha: 15 / 12 / 15

Temática: Tierra. Lugar de Asamblea: Membrillo.

PRIO RIDAD	NOMBRE DEL PROYECTO / SECTOR DE DESARROLLO	Comunidades Beneficiadas/Zonal- Intercomunitario	# DE BENEFIC.	AÑO EJECUCIÓN									COSTO APROXIMADO	APORTE COMUNITARIO
				16	17	18	19	20	21	22	23			
1	Dotacion de documentos de dominio	Zonal	20133	x	x								L 50,000.00	L 5,000.00
2	Creacion de una plitica para la compra	Intercomunitario.	3187	x									L 50,000.00	L 5,000.00
3	Creacion de parcelas comunitarias para	Intercomunitario.	3187			x							L 100,000.00	L 10,000.00
4	Creacion de un plan para	Intercomunitario.	3187	x									L 200,000.00	L 20,000.00
5	Uso de tierras atraves de cultivos	Intercomunitario.	3187				x	x					L 50,000.00	L 5,000.00

Programacion del plan Zonal Del Desarrollo Territorial.

Departamento: Intibuca Municipio: Yamaranguila Zona # 2 Fecha: 15 / 12 / 15

Temática: Infraestructura Social. Lugar de Asamblea:Membrillo.

PRIO RIDAD	NOMBRE DEL PROYECTO / SECTOR DE DESARROLLO	Comunidades Beneficiadas/Zonal- Intercomunitario	# DE BENEFIC.	AÑO EJECUCIÓN									COSTO APROXIMADO	APORTE COMUNITARIO
				16	17	18	19	20	21	22	23			
1	Proyecto de electrificacion.	Intercomunitario	3187		x	x							L 5000,000.00	L 500,000.00
2	Mejoramiento de carreteras.	Intercomunitario	3187	x	x								L 3000,000.00	L 300,000.00
3	Ampliacion de modulos ecolares	Intercomunitario	3187			x	x						L 2000,000.00	L 200,000.00
4	Costruccion de Centro de Salud.	Intercomunitario	3187					x	x				L 2000,000.00	L 200,000.00
5	Construccion de parque de recreacion.	Intercomunitario	3187		x	x							L 1000,000.00	L 100,000.00
6	Construccion de puentes	Intercomunitario	3187			x	x						L 500,000.00	L 50,000.00
7	Construccion de bodega cocina.	Intercomunitario	3187					x	x				L 1000,000.00	L 100,000.00
8	Construccion de clinica materna.	Intercomunitario	3187		x	x							L 2000,000.00	L 200,000.00
9	Construccion de la serca perimetral de	Intercomunitario	3187								x	x	L 500,000.00	L 50,000.00

Programacion del plan Zonal Del Desarrollo Territorial.

Departamento: Intibuca Municipio: Yamaranguila Zona # 2 Fecha: 15 / 12 / 15

Temática: Participacion. Lugar de Asamblea: Membrillo.

PRIO RIDAD	NOMBRE DEL PROYECTO / SECTOR DE DESARROLLO	Comunidades Beneficiadas/Zonal- Intercomunitario	# DE BENEFIC.	AÑO EJECUCIÓN								COSTO APROXIMADO	APORTE COMUNITARIO
				16	17	18	19	20	21	22	23		
1	Formacion de grupos de intercambios	Intercomunitario.	3187	x								L 50,000.00	L 5,000.00
2	Programa de capacitaciones sobre	Intercomunitario.	3187	x								L 25,000.00	L 2,500.00
3	Programa de capacitaciones sobre la	Intercomunitario.	3187		x							L 50,000.00	L 5,000.00
4	Fortalecimiento de la participacion	Intercomunitario.	3187			x						L 25,000.00	L 2,500.00

Programacion del plan Zonal Del Desarrollo Territorial.

Departamento: Intibuca Municipio: Yamaranguila Zona # 2 Fecha: 15 / 12 / 15

Temática: Turismo. Lugar de Asamblea: Membrillo.

PRIO RIDAD	NOMBRE DEL PROYECTO / SECTOR DE DESARROLLO	Comunidades Beneficiadas/Zonal- Intercomunitario	# DE BENEFIC.	AÑO EJECUCIÓN								COSTO APROXIMADO	APORTE COMUNITARIO
				16	17	18	19	20	21	22	23		
1	Promocion de los lugares turisticos	Intercomunitario	3187	x	x							L 50,000.00	L 5,000.00
2	Promover ferias gastronomicas	Intercomunitario	3187			x	x					L 50,000.00	L 5,000.00
3	Señalizacion de lugares turisticos	Intercomunitario	3187					x	x			L 60,000.00	L 6,000.00
4	Creacion de un local comunitario para	Intercomunitario	3187							x		L 200,000.00	L 20,000.00

Programación del plan Zonal Del Desarrollo Territorial.

Departamento: Intibuca Municipio: Yamaranguila Zona # 2 Fecha: 15 / 12 / 15

Temática: Grupos Vulnerables. Lugar de Asamblea: Membrillo

PRIORIDAD	NOMBRE DEL PROYECTO / SECTOR DE DESARROLLO	Comunidades Beneficiadas/Zonal-Intercomunitario	# DE BENEFIC.	AÑO EJECUCIÓN								COSTO APROXIMADO	APORTE COMUNITARIO
				16	17	18	19	20	21	22	23		
1	Programa de capacitaciones sobre los	Intercomunitario	3187		x							L 120,000.00	L 12,000.00
2	Campaña de capacitaciones sobre los	Intercomunitario	3187			x						L 120,000.00	L 12,000.00
3	Dotar de bono para la tercera edad.	Intercomunitario	3187	x								L 200,000.00	L 20,000.00
4	Campaña de capacitaciones sobre	Intercomunitario	3187				x					L 120,000.00	L 12,000.00
5	Campaña de capacitaciones sobre los	Intercomunitario	3187					x				L 30,000.00	L 3,000.00
6	Cumplimiento de la ley ala tercera	Intercomunitario	3187	x								L 120,000.00	L 12,000.00
7	Implementar gobierno infantil	Intercomunitario	3187		x							L 200,000.00	L 20,000.00

ZONA # 03

Programacion del plan Zonal Del Desarrollo Territorial.													
Departamento: Intibuca Municipio: Yamaranguila Zona # 3 Fecha: 15 / 12 / 15													
Temática: Reordenamiento Territorial Lugar de Asamblea: Salon Municipal													
PRIO RIDAD	NOMBRE DEL PROYECTO / SECTOR DE DESARROLLO	Comunidades Beneficiadas/Zonal- Intercomunitario	# DE BENEFIC.	AÑO EJECUCIÓN							COSTO APROXIMADO	APOORTE COMUNITARIO	
				16	17	18	19	20	21	22			23
1	Delimitacion De Comunidades	Intercomunitario	3089	x	x	x						L 90,000.00	L 9,000.00
2	Señalizacion de las Calles	Intercomunitario	3089	x								L 150,000.00	L 15,000.00
3	Señalizacion de fuentes	Zonal	3089	x								L 150,000.00	L 15,000.00
4	Señalizacion de la areas	Intercomunitario	3089	x								L 80,000.00	L 8,000.00
5	señalamiento de vias de	Intercomunitario	3089	x								L 25,000.00	L 2,500.00
6	Delimitacion de las Areas para uso	Intercomunitario	3089	x	x							25,000.00	L. 25,000.00
7	Delimitacion de calles entre	Intercomunitario	3089	x	x							L 25,000.00	L 2,500.00
8	Implementacion de Basureros	Intercomunitario	3089	x								L 25,000.00	L 2,500.00

Temática: Agua Y saneamiento_ Lugar de Asamblea: Salon Municipal

PRIO RIDAD	NOMBRE DEL PROYECTO / SECTOR DE DESARROLLO	Comunidades Beneficiadas/Zonal- Intercomunitario	# DE BENEFIC.	AÑO EJECUCIÓN								COSTO APROXIMADO	APORTE COMUNITARIO	
				16	17	18	19	20	21	22	23			
1	Ampliacion del Sistema de agua	Intercomunitario	3089		x								L 2000,000.00	L 200,000.00
2	Campaña de capacitaciones	Intercomunitario	3089	x									L 100,000.00	L 10,000.00
3	Instalacion de basureros en	Intercomunitario	3089		x								L 60,000.00	L 6,000.00
4	Construccion de Relleno	Intercomunitario	3089				x	x	x	x	x		L 2000,000.00	L 200,000.00
5	Reforestacion de cuencas	Intercomunitario	3089	x									L 300,000.00	L 30,000.00
6	Programa de fortalecimiento en	Intercomunitario	3089	x	x	x	x	x					L 100,000.00	L 10,000.00
7	Ampliacion del Sistema de Aguas	Intercomunitario	3089		x	x	x	x	x				L 700,000.00	L 70,000.00

Programacion del plan Zonal Del Desarrollo Territorial.

Departamento: Intibuca Municipio: Yamaranguila Zona # 4 Fecha: 15 / 12 / 15

Temática: Recursos Naturales y Ambiente Lugar de Asamblea: El Carrizal

PRIO RIDAD	NOMBRE DEL PROYECTO / SECTOR DE DESARROLLO	Comunidades Beneficiadas/Zonal- Intercomunitario	# DE BENEFIC.	AÑO EJECUCIÓN								COSTO APROXIMADO	APORTE COMUNITARIO	
				16	17	18	19	20	21	22	23			
1	Implementacion de ecofognes	intercomunitario.	3089	x	x	x	x	x	x				L 200,000.00	L 20,000.00
2	Reforestacion de Zonas Boscosas	intercomunitario.	3089		x	x	x	x	x	x	x		L 200,000.00	L 20,000.00
3	Implementacion de comité de	intercomunitario.	3089			x							L 90,000.00	L 9,000.00
4	Programa de recoleccion de	intercomunitario.	3089	x	x	x	x						L 50,000.00	L 5,000.00
5	Programa de capacitacion sobre	intercomunitario.	3089	x	x	x	x	x					L 50,000.00	L 5,000.00

Programacion del plan Zonal Del Desarrollo Territorial.

Departamento: Intibuca

Municipio: Yamaranguila

Zona # 3

Fecha: 15 / 12 / 15

Temática: Salud Y Nutricion

Lugar de Asamblea: Salon Municipal

PRIO RIDAD	NOMBRE DEL PROYECTO / SECTOR DE DESARROLLO	Comunidades Beneficiadas/Zonal- Intercomunitario	# DE BENEFIC.	AÑO EJECUCIÓN								COSTO APROXIMADO	APORTE COMUNITARIO
				16	17	18	19	20	21	22	23		
1	Programa de capacitacion a	Intercomunitario	3,089	x	x	x	x	x	x			L 800,000.00	L 80,000.00
2	Campañas de control de Vectores	Intercomunitario	3089		x	x	x					L 60,000.00	L 6,000.00
3	Campaña de capacitacion sobre	Intercomunitario	3089	x	x	x	x	x	x	x	x	L 300,000.00	L 30,000.00
4	Programa de proteccion para la	Intercomunitario	3089	X	X	X	X	X	X	X	X	L 120,000.00	L 12,000.00
5	Programa de capacitacion sobre	Intercomunitario	3089	x	x	x						L 80,000.00	L 8,000.00
6	Implementacion de Huertos	Intercomunitario	3089	x	x	x						L 50,000.00	L 5,000.00
7	Campaña sobre limpieza de	Intercomunitario	3089	x	x	x	x	x	x	x	x	L 25,000.00	L 2,500.00

Programacion del plan Zonal Del Desarrollo Territorial.

Departamento: Intibuca Municipio: Yamaranguila Zona # 4 Fecha: 15 / 12 / 15

Temática: Educacion. Lugar de Asamblea: Yamaranguila

PRIORIDAD	NOMBRE DEL PROYECTO / SECTOR DE DESARROLLO	Comunidades Beneficiadas/Zonal-Intercomunitario	# DE BENEFIC.	AÑO EJECUCIÓN								COSTO APROXIMADO	APORTE COMUNITARIO	
				16	17	18	19	20	21	22	23			
1	Dotacion de Material Didactico.	Intercomunitario.	3089	x	x	x	x	x	x	x	x	x	L 400,000.00	L 40,000.00
2	Implementacion de Centros	Intercomunitario.	3089		x	x	x	x	x	x	x	x	L 800,000.00	L 80,000.00
3	Dotacion de Movilario Escolar.	Intercomunitario.	3089	x	x	x	x	x	x	x	x	x	L 1000,000.00	L 100,000.00
4	Creacion de huertos Didacticos.	Intercomunitario.	3089	x	x	x	x	x	x	x	x	x	L 400,000.00	L 40,000.00
5	Implementacion de Escuelas	Intercomunitario.	3089	x	x	x	x	x	x	x	x	x	L 80,000.00	L 8,000.00
6	Implementacion de becas	Intercomunitario.	3089	x	x	x	x	x	x	x	x	x	L 800,000.00	L 80,000.00
7	Creacion del Centro de Estudios	Zonal	20315	x	x	x	x	x	x	x	x	x	L 6000,000.00	L 600,000.00

Programacion del plan Zonal Del Desarrollo Territorial.

Departamento: Intibuca Municipio: Yamaranguila Zona # 3 Fecha: 15 / 12 / 15

Temática: Vivienda. Lugar de Asamblea: Salon Municipal

PRIORIDAD	NOMBRE DEL PROYECTO / SECTOR DE DESARROLLO	Comunidades Beneficiadas/Zonal-Intercomunitario	# DE BENEFIC.	AÑO EJECUCIÓN								COSTO APROXIMADO	APORTE COMUNITARIO	
				16	17	18	19	20	21	22	23			
1	Construccion de viviendas.	Intercomunitario	3089	x	x	x	x	x	x	x	x	x	L 2000,000.00	L 200,000.00
2	Mejoramientos de viviendas.	Intercomunitario	3089	x	x	x	x	x	x	x	x	x	L 600,000.00	L 60,000.00
3	Construccion de modulos	Intercomunitario	3089	x	x	x	x	x	x	x	x	x	L 400,000.00	L 40,000.00
4	reconstruccion de viviendas.	Intercomunitario	3089	x	x	x	x	x	x	x	x	x	L 1000,000.00	L 100,000.00
5	Ampliacion de viviendas.	Intercomunitario	3089	x	x	x	x	x	x	x	x	x	L 1000,000.00	L 100,000.00

Programacion del plan Zonal Del Desarrollo Territorial.

Departamento: Intibuca Municipio: Yamaranguila Zona # 3 Fecha: 15 / 12 / 15

Temática: Economía. Lugar de Asamblea: Salon Municipal

PRIO RIDAD	NOMBRE DEL PROYECTO / SECTOR DE DESARROLLO	Comunidades Beneficiadas/Zonal- Intercomunitario		AÑO EJECUCIÓN									COSTO APROXIMADO	APORTE COMUNITARIO
				16	17	18	19	20	21	22	23			
1	Formacion de micro Empresas en	intercomunitario	3,089.00	x	x	x	x	x	x	x	x	x	L 300,000.00	L 30,000.00
2	Implementacion de talleres en la	intercomunitario	3089	x	x	x	x	x					L 200,000.00	L 20,000.00
3	Aprovechar Recursos existentes	intercomunitario	3089	x	x	x	x	x	x	x	x		L 200,000.00	L 20,000.00
4	Mantener semillas criollas	intercomunitario	3089	x	x	x	x	x	x	x	x			
5	Fortalecimiento de	intercomunitario	3089	x	x	x	x	x	x	x	x		L 120,000.00	L 12,000.00
6	Fortalecer la produccion atravez	intercomunitario	3089	x	x	x							L 600,000.00	L 60,000.00

Programacion plan Zonal Del Desarrollo Territorial

Departamento: Intibuca Municipio: Yamaranguila Zona # 3 Fecha: 15 / 12 / 15

Seguridad Alimentaria Lugar de Asamblea: Salon Municipal

PRIO RIDAD	NOMBRE DEL PROYECTO / SECTOR DE DESARROLLO	Comunidades Beneficiadas/Zonal- Intercomunitario	# DE BENEFIC.	AÑO EJECUCIÓN									COSTO APROXIMADO	APORTE COMUNITARIO
				16	17	18	19	20	21	22	23			
1	Implementacion de huertos	intercomunitario	3089	x	x	x	x	x	x	x	x	x	L 400,000.00	L 40,000.00
2	Dotacion de un Banco de	intercomunitario	3089	x	x	x	x	x	x	x	x		L 200,000.00	L 20,000.00
3	Capacitacion sobre el uso de	intercomunitario	3089	x	x	x	x	x	x	x	x		L 20,000.00	L 2,000.00
4	Capacitacion sobre la	intercomunitario	3089	x	x	x	x						L 50,000.00	L 5,000.00
5	La creacion de los proveedores	intercomunitario	3089		x								L 10,000.00	L 1,000.00

Programacion plan Zonal Del Desarrollo Territorial

Departamento: Intibuca Municipio: Yamaranguila Zona # 3 Fecha: 15 / 12 / 15

Temática: Participacion

Lugar de Asamblea: Salon Municipal

PRIORIDAD	NOMBRE DEL PROYECTO / SECTOR DE DESARROLLO	Comunidades Beneficiadas/Zonal-Intercomunitario	# DE BENEFIC.	AÑO EJECUCIÓN								COSTO APROXIMADO	APORTE COMUNITARIO
				16	17	18	19	20	21	22	23		
1	Programa de Talleres sobre	Intercomunitario	3089	x	x	x	x	x	x	x	x	L 60,000.00	L 6,000.00
2	Talleres sobre la integracion de	Intercomunitario	3089	x	x	x						L 60,000.00	L 6,000.00
3	Programa de Talleres sobre	Intercomunitario	3089	x	x	x	x	x	x			L 60,000.00	L 6,000.00

Programacion plan Zonal Del Desarrollo Territorial

Departamento: Intibuca Municipio: Yamaranguila Zona # 3 Fecha: 15 / 12 / 15

Temática: Tierra

Lugar de Asamblea: Salon Municipal

PRIORIDAD	NOMBRE DEL PROYECTO / SECTOR DE DESARROLLO	Comunidades Beneficiadas/Zonal-Intercomunitario	# DE BENEFIC.	AÑO EJECUCIÓN								COSTO APROXIMADO	APORTE COMUNITARIO
				16	17	18	19	20	21	22	23		
1	Implementacion de un programa	intercomunitario	3089	x	x	x	x	x	x	x	x	L 400,000.00	L 40,000.00
2	Mejoramiento de suelos atravez	intercomunitario	3089	x	x	x	x					L 300,000.00	L 30,000.00
3	Campaña sobre la tenencia de la	intercomunitario	3089	x	x	x	x					L 20,000.00	L 2,000.00

Programacion plan Zonal Del Desarrollo Territorial

Departamento: Intibuca Municipio: Yamaranguila Zona # 3 Fecha: 15 / 12 / 15

Temática: Grupos Vulnerables

Lugar de Asamblea: Salon Municipal

PRIO RIDAD	NOMBRE DEL PROYECTO / SECTOR DE DESARROLLO	Comunidades Beneficiadas/Zonal- Intercomunitario	# DE BENEFIC.	AÑO EJECUCIÓN									COSTO APROXIMADO	APOORTE COMUNITARIO
				16	17	18	19	20	21	22	23			
1	Implementacion de un Programa	intercomunitario	600	x	x								L 200,000.00	L 20,000.00
2	capacitacion a joves en	intercomunitario	1400	x	x	x	x						L 400,000.00	L 40,000.00
3	Programa de fortalecimiento en	intercomunitario	1700	x	x	x	x	x					L 120,000.00	L 12,000.00
4	Implementacion de un Programa	intercomunitario	200	x	x	x	x	x	x	x	x		L 200,000.00	L 20,000.00
5	Apertura de Areas recreativas	intercomunitario	1200		x	x	x						L 800,000.00	L 80,000.00
6	Organizar redes de Jovenes	intercomunitario	1000			x	x	x					L 400,000.00	L 40,000.00
7	Programa de atencion mujeres	intercomunitario	40		x	x	x	x	x	x	x		L 200,000.00	L 20,000.00

Programacion plan Zonal Del Desarrollo Territorial

Departamento: Intibuca Municipio: Yamaranguila Zona # 3 Fecha: 15 / 12 / 15

Temática: Seguridad Alimentaria

Lugar de Asamblea: Salon Municipal

PRIO RIDAD	NOMBRE DEL PROYECTO / SECTOR DE DESARROLLO	Comunidades Beneficiadas/Zonal- Intercomunitario	# DE BENEFIC.	AÑO EJECUCIÓN									COSTO APROXIMADO	APOORTE COMUNITARIO
				16	17	18	19	20	21	22	23			
1	Implementacion de charlas sobre	intercomunitaria	3087	x	x	x	x	x					L 60,000.00	L 6,000.00
2	Implementacion de huertos	intercomunitaria	3087	x	x	x	x	x	x	x	x		L 60,000.00	L 6,000.00
3	Construccion de reservorios de	intercomunitaria	3087	x	x	x	x	x	x	x	x		L 600,000.00	L 60,000.00
4	Implementacion de un	Zonal	8,000			x	x						L 500,000.00	L 50,000.00
5	Fortalecimiento de las tecnicas	intercomunitaria	3087	x	x	x							L 60,000.00	L 6,000.00
6	Implementacion de un banco de	intercomunitaria	3087	x	x	x							L 120,000.00	L 12,000.00

Programacion plan Zonal Del Desarrollo Del Territorio.

Departamento: Intibuca Municipio: Yamaranguila Zona # 3 Fecha: 15 / 12 / 15

Temática: Infraestructura Social Lugar de Asamblea: Salon Municipal

PRIO RIDAD	NOMBRE DEL PROYECTO / SECTOR DE DESARROLLO	Comunidades Beneficiadas/Zonal- Intercomunitario	# DE BENEFIC.	AÑO EJECUCIÓN									COSTO APROXIMADO	APORTE COMUNITARIO
				16	17	18	19	20	21	22	23			
1	Electrificacion Comunitaria	intercomunitaria	3087	x	x	x	x	x	x	x	x	x	L 200,000.00	L 200,000.00
2	Construccion Centro de Salud	Zonal	8,000				x	x	x				L 80000,000.00	L 80,000.00
3	Construccion del edificio del	Zonal	20315	x	x	x	x	x	x	x			L 800,000.00	L 80,000.00
4	Construccion y mejoramiento de	Zonal	8,000	x	x	x	x	x	x	x	x		L 600,000.00	L 60,000.00
5	Balastreo de Calles	Zonal	8,000	x	x	x	x	x	x	x	x		L 900,000.00	L 900.00
6	Construccion de Canchas	intercomunitaria	3087	x	x	x	x	x	x	x	x		L 600,000.00	L 60,000.00
7	Construccion de casas	intercomunitaria	3087	x	x	x	x						L 400,000.00	L 40,000.00
8	Construccion de Sistemas de	intercomunitaria	3087	x	x	x	x	x					L 1000,000.00	L 100,000.00

Programacion plan Zonal Del Desarrollo Del Territorio.

Departamento: Intibuca Municipio: Yamaranguila Zona # 3 Fecha: 15 / 12 / 15

Temática: Turismo Lugar de Asamblea: Salon Municipal

PRIO RIDAD	NOMBRE DEL PROYECTO / SECTOR DE DESARROLLO	Comunidades Beneficiadas/Zonal- Intercomunitario	# DE BENEFIC.	AÑO EJECUCIÓN									COSTO APROXIMADO	APORTE COMUNITARIO
				16	17	18	19	20	21	22	23			
1	Creacion de un comité de	Intecomunitario	3089	x									L 120,000.00	L 12,000.00
2	Creacion de una Unidad tecnica	Zonal	20,133	x									L 200,000.00	L 20,000.00
3	Creacion de Parques Turisticos	Zonal	20133			x	x						L 300,000.00	L 30,000.00
4	Promocion de lugares Turisticos	Zonal	20,133			x							L 80,000.00	L8,000.00
5	Capacitacion sobre la	Intecomunitario	150	x	x	x							L 60,000.00	L 6,000.00

ZONA # 04

Programacion del plan Zonal Del Desarrollo Territorial.														
Departamento: Intibuca Municipio: Yamaranguila Zona #4 Fecha: 15 / 12 / 15														
Temática: Reordenamiento Territorial Lugar de Asamblea: El Carrizal														
PRIO RIDAD	NOMBRE DEL PROYECTO / SECTOR DE DESARROLLO	Comunidades Beneficiadas/Zonal- Intercomunitario	# DE BENEFIC.	AÑO EJECUCIÓN									COSTO APROXIMADO	APORTE COMUNITARIO
				16	17	18	19	20	21	22	23			
1	Delimitacion De Comunidades	Intercomunitario	3087	x	x	xx							L 90,000.00	L 9,000.00
2	SeÑalización de las areas protegidas	Zonal	3087	x									L 150,000.00	L 15,000.00
3	SeÑalización de fuentes productoras de agua.	Zonal	3087	x									L 150,000.00	L 15,000.00
4	SeÑalización de la areas vulnerables	Intercomunitario	3087	x									L 80,000.00	L 8,000.00
5	señalamiento de vias de comunicación	Intercomunitario	3087	x									L 25,000.00	L 2,500.00

Programacion del plan Zonal Del Desarrollo Territorial.														
Departamento: Intibuca Municipio: Yamaranguila Zona # 4 Fecha:15 / 12 / 15														
Temática: Agua Y saneamiento_ Lugar de Asamblea: El Carrizal														
PRIO RIDAD	NOMBRE DEL PROYECTO / SECTOR DE DESARROLLO	Comunidades Beneficiadas/Zonal- Intercomunitario	# DE BENEFIC.	AÑO EJECUCIÓN									COSTO APROXIMADO	APORTE COMUNITARIO
				16	17	18	19	20	21	22	23			
1	Ampliacion del Sistema de agua potable.	Intercomunitario	3087		x								L 2000,000.00	L 200,000.00
2	Campaña de capacitaciones sobre el reciclaje y	Intercomunitario	3087	x									L 100,000.00	L 10,000.00
3	Instalacion de basureros en puntos publicos	Intercomunitario	3087		x								L 60,000.00	L 6,000.00
4	Construccion de Relleno Sanitario.	Intercomunitario	3087				x	x	x	x	x		L 2000,000.00	L 200,000.00
5	Reforestacion de cuencas productoras de agua.	Intercomunitario	3087	x									L 300,000.00	L 30,000.00
6	Programa de fortalecimiento en temas del manejo	Intercomunitario	3087	x	x	x	x	x					L 100,000.00	L 10,000.00

Departamento: Intibuca Municipio: Yamaranguila Zona # 4 Fecha: 15 / 12 / 15

Temática: Recursos Naturales y Ambiente Lugar de Asamblea: El Carrizal

PRIORIDAD	NOMBRE DEL PROYECTO / SECTOR DE DESARROLLO	Comunidades Beneficiadas/Zonal-Intercomunitario	# DE BENEFIC.	AÑO EJECUCIÓN								COSTO APROXIMADO	APORTE COMUNITARIO
				16	17	18	19	20	21	22	23		
1	Implementacion de ecofogones mejorados.	intercomunitario.	3087	x	x	x	x	x	x			L 200,000.00	L 20,000.00
2	Reforestacion de Zonas Boscosas	intercomunitario.	3087		x	x	x	x	x	x	x	L 200,000.00	L 20,000.00
3	Implementacion de comité de vigilancia para la	intercomunitario.	3087			x						L 90,000.00	L 9,000.00
4	Programa de recoleccion de desechos Solidos	intercomunitario.	3087	x	x	x	x					L 50,000.00	L 5,000.00
5	Programa de capacitacion sobre el uso racional de la	intercomunitario.	3087	x	x	x	x	x				L 50,000.00	L 5,000.00

Programacion del plan Zonal Del Desarrollo Territorial.

Departamento: Intibuca Municipio: Yamaranguila Zona # 4 Fecha: 15 / 12 / 15

Temática: Salud Y Nutricion Lugar de Asamblea:

PRIORIDAD	NOMBRE DEL PROYECTO / SECTOR DE DESARROLLO	Comunidades Beneficiadas/Zonal-Intercomunitario	# DE BENEFIC.	AÑO EJECUCIÓN								COSTO APROXIMADO	APORTE COMUNITARIO
				16	17	18	19	20	21	22	23		
1	Programa de capacitacion a personas en edad	Intercomunitario	3,087	x	x	x	x	x	x			L 800,000.00	L 80,000.00
2	Dotacion de botiquines comunitarios.	Intercomunitario	3087		x	x	x					L 200,000.00	L 20,000.00
3	Campaña de capacitacion sobre alimentacion	Intercomunitario	3087	x	x	x	x	x	x	x	x	L 300,000.00	L 30,000.00
4	Programa de proteccion para la flora y la fauna	Intercomunitario	3087	x	x	x	x	x	x	x	x	L 120,000.00	L 12,000.00
5	Programa de capacitacion sobre el manejo de la	Intercomunitario	3087	x	x	x						L 80,000.00	L 8,000.00

Programacion del plan Zonal Del Desarrollo Territorial.

Departamento: Intibuca Municipio: Yamaranguila Zona # 4 Fecha: 15 / 12/ 15

Temática: Educacion. Lugar de Asamblea: Yamaranguila

PRIORIDAD	NOMBRE DEL PROYECTO / SECTOR DE DESARROLLO	Comunidades Beneficiadas/Zonal-Intercomunitario	# DE BENEFIC.	AÑO EJECUCIÓN								COSTO APROXIMADO	APORTE COMUNITARIO	
				16	17	18	19	20	21	22	23			
1	Dotacion de Material Didactico.	Intercomunitario.	3087	x	x	x	x	x	x	x	x	x	L 400,000.00	L 40,000.00
2	Implementacion de Centros Basicos.	Intercomunitario.	3087		X	X	X	X	X	X	X	X	L 800,000.00	L 80,000.00
3	Dotacion de Movilario Escolar.	Intercomunitario.	3087	x	x	x	x	x	x	x	x	x	L 1000,000.00	L 100,000.00
4	Creacion de huertos Didacticos.	Intercomunitario.	3087	x	x	x	x	x	x	x	x	x	L 400,000.00	L 40,000.00
5	Implementacion de Escuelas para padres.	Intercomunitario.	3087	x	x	x	x	x	x	x	x	x	L 80,000.00	L 8,000.00
6	Implementacion de becas escolares.	Intercomunitario.	3087	x	x	x	x	x	x	x	x	x	L 800,000.00	L 80,000.00

Programacion del plan Zonal Del Desarrollo Territorial.

Departamento: Intibuca Municipio: Yamaranguila Zona # 4 Fecha: 15 / 12/ 15

Temática: Vivienda. Lugar de Asamblea: El Carrizal

PRIORIDAD	NOMBRE DEL PROYECTO / SECTOR DE DESARROLLO	Comunidades Beneficiadas/Zonal-Intercomunitario	# DE BENEFIC.	AÑO EJECUCIÓN								COSTO APROXIMADO	APORTE COMUNITARIO	
				16	17	18	19	20	21	22	23			
1	Construccion de viviendas.	Intercomunitario	3087	X	X	X	X	X	X	X	X	X	L 2000,000.00	L 200,000.00
2	Mejoramientos de viviendas.	Intercomunitario	3087	X	X	X	X	X	X	X	X	X	L 600,000.00	L 60,000.00
3	Construccion de modulos sanitarios.	Intercomunitario	3087	X	X	X	X	X	X	X	X	X	L 400,000.00	L 40,000.00
4	reconstruccion de viviendas.	Intercomunitario	3087	X	X	X	X	X	X	X	X	X	L 1000,000.00	L 100,000.00
5	Ampliacion de viviendas.	Intercomunitario	3087	X	X	X	X	X	X	X	X	X	L 1000,000.00	L 100,000.00

Programacion del plan Zonal Del Desarrollo Territorial.

Departamento: Intibuca Municipio: Yamaranguila Zona # 4 Fecha: 15 / 12 / 15

Temática: Economía. Lugar de Asamblea: El Carrizal

PRIORIDAD	NOMBRE DEL PROYECTO / SECTOR DE DESARROLLO	Comunidades Beneficiadas/Zonal-Intercomunitario	# DE BENEFIC.	AÑO EJECUCIÓN								COSTO APROXIMADO	APORTE COMUNITARIO	
				16	17	18	19	20	21	22	23			
1	Formacion de micro Empresas en distintos rubros	intercomunitario	1,500.00	x	x	x	x	x	x	x	x	x	L 300,000.00	L 30,000.00
2	Implementacion de talleres en la comunidad en	intercomunitario	3087	x	x	x	x	x					L 200,000.00	L 20,000.00
3	Aprovechar Recursos existentes que generan	intercomunitario	3087	x	x	x	x	x	x	x	x	x	L 200,000.00	L 20,000.00
5	Fortalecimiento de microempresas existentes	intercomunitario	1200	x	x	x	x	x	x	x	x	x	L 120,000.00	L 12,000.00

Programacion plan Zonal Del Desarrollo Territorial

Departamento: Intibuca Municipio: Yamaranguila Zona # 4 Fecha: 15 / 12 / 15

Seguridad Alimentaria Lugar de Asamblea: El Carrizal

PRIORIDAD	NOMBRE DEL PROYECTO / SECTOR DE DESARROLLO	Comunidades Beneficiadas/Zonal-Intercomunitario	# DE BENEFIC.	AÑO EJECUCIÓN								COSTO APROXIMADO	APORTE COMUNITARIO	
				16	17	18	19	20	21	22	23			
1	Implementacion de huertos Familiares	intercomunitario	3087	x	x	x	x	x	x	x	x	x	L 400,000.00	L 40,000.00
2	Dotacion de un Banco de semillas	intercomunitario	3087	x	x	x	x	x	x	x	x	x	L 200,000.00	L 20,000.00
3	Capacitacion a las mesas de Seguridad Ciudadana	intercomunitario	3087	x	x	x	x	x	x	x	x	x	L 60,000.00	L 6,000.00
4	Capacitacion sobre convivencia ciudadana	intercomunitario	3087	x	x	x	x						L 50,000.00	L 5,000.00

Programacion plan Zonal Del Desarrollo Territorial

Departamento: Intibuca Municipio: Yamaranguila Zona # 4 Fecha: 15 / 12 / 15

Temática: Participacion Lugar de Asamblea: El Carrizal

PRIO RIDAD	NOMBRE DEL PROYECTO / SECTOR DE DESARROLLO	Comunidades Beneficiadas/Zonal- Intercomunitario	# DE BENEFIC.	AÑO EJECUCIÓN								COSTO APROXIMADO	APORTE COMUNITARIO	
				16	17	18	19	20	21	22	23			
1	Programa de Talleres sobre equidad de Genero	Intercomunitario	3087	x	x	x	x	x	x	x	x	x	L 60,000.00	L 6,000.00
2	Talleres sobre la integracion de la familia en las	Intercomunitario	3087	x	x	x							L 60,000.00	L 6,000.00
3	Programa de Talleres sobre valores humanos	Intercomunitario	3087	x	x	x	x	x	x				L 60,000.00	L 6,000.00

Programacion plan Zonal Del Desarrollo Territorial

Departamento: Intibuca Municipio: Yamaranguila Zona # 4 Fecha: 15 / 12 / 15

Temática: Tierra Lugar de Asamblea: El Carrizal

PRIO RIDAD	NOMBRE DEL PROYECTO / SECTOR DE DESARROLLO	Comunidades Beneficiadas/Zonal- Intercomunitario	# DE BENEFIC.	AÑO EJECUCIÓN								COSTO APROXIMADO	APORTE COMUNITARIO	
				16	17	18	19	20	21	22	23			
1	Implementacion de un programa de titulacion de	intercomunitario	3087	x	x	x	x	x	x	x	x	x	L 400,000.00	L 40,000.00
2	Mejoramiento de suelos atravez de practicas de	intercomunitario	3087	x	x	x	x						L 300,000.00	L 30,000.00

Programacion plan Zonal Del Desarrollo Territorial

Departamento: Intibuca Municipio: Yamaranguila Zona # 4 Fecha: 15 / 12 / 15

Temática: Grupos Vulnerables

Lugar de Asamblea: El Carrizal

PRIORIDAD	NOMBRE DEL PROYECTO / SECTOR DE DESARROLLO	Comunidades Beneficiadas/Zonal-Intercomunitario	# DE BENEFIC.	AÑO EJECUCIÓN								COSTO APROXIMADO	APORTE COMUNITARIO	
				16	17	18	19	20	21	22	23			
1	Implementacion de un Programa de Guarderia	intercomunitario	600	x	x								L 200,000.00	L 20,000.00
2	capacitacion a joves en diferentes , oficios	intercomunitario	1400	x	x	x	x						L 400,000.00	L 40,000.00
3	Programa de fortalecimiento en derechos de la Mujer	intercomunitario	1700	x	x	x	x	x					L 120,000.00	L 12,000.00
4	Implementacion de un Programa de bono a la tercera	intercomunitario	200	x	x	x	x	x	x	x	x		L 200,000.00	L 20,000.00
5	Apertura de Areas recreativas para jovenes y niños	intercomunitario	1200		x	x	x						L 800,000.00	L 80,000.00
6	Organizar redes de Jovenes Productivas,Comunitarias	intercomunitario	1000			x	x	x					L 400,000.00	L 40,000.00
7	Programa de atencion mujeres con discapacidad	intercomunitario	40	x	x	x	x	x	x	x	x		L 200,000.00	L 20,000.00

Programacion plan Zonal Del Desarrollo Territorial

Departamento: Intibuca Municipio: Yamaranguila Zona # 4 Fecha: 15 / 12 / 15

Temática: Seguridad Alimentaria

Lugar de Asamblea: El Carrizal

PRIORIDAD	NOMBRE DEL PROYECTO / SECTOR DE DESARROLLO	Comunidades Beneficiadas/Zonal-Intercomunitario	# DE BENEFIC.	AÑO EJECUCIÓN								COSTO APROXIMADO	APORTE COMUNITARIO	
				16	17	18	19	20	21	22	23			
1	Implementacion de charlas sobre Alimentos	intercomunitaria	3087	x	x	x	x	x					L 60,000.00	L 6,000.00
2	Implementacion de huertos Familiares	intercomunitaria	3087	x	x	x	x	x	x	x	x		L 60,000.00	L 6,000.00
3	Construccion de reservorios de agua	intercomunitaria	3087	x	x	x	x	x	x	x	x		L 600,000.00	L 60,000.00
4	Implementacion de un BANASUPRO	Zonal	8,000			x	x						L 500,000.00	L 50,000.00
5	Fortalecimiento de las tecnicas de Agricultura	intercomunitaria	3087	x	x	x							L 60,000.00	L 6,000.00
6	Implementacion de un banco de semillas Criollas	intercomunitaria	3087	x	x	x							L 120,000.00	L 12,000.00

Programacion plan Zonal Del Desarrollo Del Territorio.

Departamento: Intibuca Municipio: Yamaranguila Zona # 4 Fecha: 15 / 12 / 15

Temática: Infraestructura Social Lugar de Asamblea: El Carrizal

PRIO RIDAD	NOMBRE DEL PROYECTO / SECTOR DE DESARROLLO	Comunidades Beneficiadas/Zonal- Intercomunitario	# DE BENEFIC.	AÑO EJECUCIÓN								COSTO APROXIMADO	APORTE COMUNITARIO	
				16	17	18	19	20	21	22	23			
1	Electrificacion Comunitaria	intercomunitaria	3087	x	x	x	x	x	x	x	x	x	2,000,000.00	L 2000,000.00
2	Construccion Centro de Salud	Zonal	8,000				x	x	x				L 800,000.00	L 80,000.00
3	Ampliacion de Modulos Escolares	intercomunitaria	2800	x	x	x	x	x					L 800,000.00	L 80,000.00
4	Construccion y mejoramiento de alcantarillas y	Zonal	8,000	x	x	x	x	x	x	x	x		L 600,000.00	L 60,000.00
5	Balastreo de Calles	Zonal	8,000	x	x	x	x	x	x	x	x		L 900,000.00	L 900.00
6	Construccion de Canchas Deportivas	intercomunitaria	3087	x	x	x	x	x	x	x	x		L 600,000.00	L 60,000.00
7	Construccion de casas Comunitarias	intercomunitaria	3087	x	x	x	x						L 400,000.00	L 40,000.00
8	Construccion de Sistemas de Agua Potable	intercomunitaria	3087	x	x	x	x	x	x				L 1000,000.00	L 100,000.00

Programacion plan Zonal Del Desarrollo Del Territorio.

Departamento: Intibuca Municipio: Yamaranguila Zona # 4 Fecha: 15 / 12 / 15

Temática: Turismo Lugar de Asamblea: El Carrizal

PRIO RIDAD	NOMBRE DEL PROYECTO / SECTOR DE DESARROLLO	Comunidades Beneficiadas/Zonal- Intercomunitario	# DE BENEFIC.	AÑO EJECUCIÓN								COSTO APROXIMADO	APORTE COMUNITARIO	
				16	17	18	19	20	21	22	23			
1	Creacion de un comité de turismo Comunitario	Intecomunitario	3087	x									L 120,000.00	L 12,000.00
2	Creacion de una Unidad tecnica de Turismo Municipal	Zonal	20,133	x									L 200,000.00	L 20,000.00
3	Creacion de Parques Turisticos	Intecomunitario	3087			x	x						L 300,000.00	L 30,000.00
4	Promocion de lugares Turisticos	Intecomunitario	3,087			x							L 80,000.00	L 8,000.00

ZONA # 05

Departamento: Intibuca Municipio: Yamaranguila Zona # 5 Fecha: 15 / 12 / 15

Temática: Reordenamiento Territorial Lugar de Asamblea: El Semane.

PRIO RIDAD	NOMBRE DEL PROYECTO / SECTOR DE DESARROLLO	Comunidades Beneficiadas/Zonal- Intercomunitario	# DE BENEFIC.	AÑO EJECUCIÓN								COSTO APROXIMADO	APORTE COMUNITARIO
				16	17	18	19	20	21	22	23		
1	Delimitacion De Comunidades	Intercomunitario	3807	x								L 90,000.00	L 9,000.00
2	Señalización de las areas protegidas	Intercomunitario	3807	x								L 150,000.00	L 15,000.00
3	Señalización de fuentes productoras de	Intercomunitario	3807	x								L 150,000.00	L 15,000.00
4	Señalización de la areas vulnerables	Intercomunitario	3807	x								L 80,000.00	L 8,000.00
5	Señalización de caminos de herradura	Intercomunitario	3807	x								L 30,000.00	L 3,000.00
6	Delimitacion de la zona agricolas	Intercomunitario	3807	x								L 150,000.00	L 15,000.00
7	Señalización de quebradas y rios.	Intercomunitario	3807	x								L 150,000.00	L 15,000.00

Programacion del plan Zonal Del Desarrollo Territorial.

Departamento: Intibuca Municipio: Yamaranguila Zona # 5 Fecha: 15 / 12 / 15

Temática: Agua Y saneamiento_ Lugar de Asamblea: Semane.

PRIO RIDAD	NOMBRE DEL PROYECTO / SECTOR DE DESARROLLO	Comunidades Beneficiadas/Zonal- Intercomunitario	# DE BENEFIC.	AÑO EJECUCIÓN									COSTO APROXIMADO	APOORTE COMUNITARIO
				16	17	18	19	20	21	22	23			
1	Ampliacion del Sistema de agua potable.	Intercomunitario	3807		x								L 2000,000.00	L 200,000.00
2	Tratamiento de la fuente de agua.	Intercomunitario	3807	x									L 100,000.00	L 10,000.00
3	Instalacion de basureros en puntos	Intercomunitario	3807		x								L 60,000.00	L 6,000.00
4	Construccion de Relleno Sanitario.	Intercomunitario	3807				x	x	x	x	x		L 2000,000.00	L 200,000.00
5	Campaña de capacitaciones sobre el uso y	Intercomunitario	3807	x									L 40,000.00	L 4,000.00
6	Campañas de aseo comunitario.	Intercomunitario	3807		x								L 50,000.00	L 5,000.00
7	Programa de capacitaciones sobre buen	Intercomunitario	3807			x							L 200,000.00	L 20,000.00
8	Implementacion de filtros de agua.	Intercomunitario	3807	x									L 150,000.00	L 15,000.00
9	Reforestar las fuentes de agua.	Intercomunitario	3807				X						L 50,000.00	L 5,000.00

Departamento: Intibuca Municipio: Yamaranguila Zona # 5 Fecha: 15 / 12 / 15

Temática: Recursos Naturales y Ambiente Lugar de Asamblea: Semane.

PRIO RIDAD	NOMBRE DEL PROYECTO / SECTOR DE DESARROLLO	Comunidades Beneficiadas/Zonal- Intercomunitario	# DE BENEFIC.	AÑO EJECUCIÓN									COSTO APROXIMADO	APOORTE COMUNITARIO
				16	17	18	19	20	21	22	23			
1	Implementacion de ecofognes mejorados.	intercomunitario.	3807	x									L 200,000.00	L 20,000.00
2	Plan de proteccion de la flora y fauna.	intercomunitario.	3807			x							L 40,000.00	L 4,000.00
3	Programa de capacitaciones sobre el uso	intercomunitario.	3807	x									L 50,000.00	L 5,000.00
4	Reforestar las fuentes de agua.	intercomunitario.	3807					x					L 25,000.00	L 2,500.00
5	Plan de control de quimicos y fertilizantes.	intercomunitario.	3807		x								L 30,000.00	L 3,000.00
6	Campaña de capacitaciones sobre el	intercomunitario.	3807						x				L 50,000.00	L 5,000.00

Programacion del plan Zonal Del Desarrollo Territorial.

Departamento: Intibuca Municipio: Yamaranguila Zona # 5 Fecha: 15 / 12 / 15

Temática: Salud Y Nutricion Lugar de Asamblea: Semane

PRIO RIDAD	NOMBRE DEL PROYECTO / SECTOR DE DESARROLLO	Comunidades Beneficiadas/Zonal- Intercomunitario	# DE BENEFIC.	AÑO EJECUCIÓN								COSTO APROXIMADO	APOORTE COMUNITARIO	
				16	17	18	19	20	21	22	23			
1	Abastecimiento de medicamento.	Intercomunitario	3,807	x									L 800,000.00	L 80,000.00
2	Dotacion de botiquines comunitarios.	Intercomunitario	3807		x	x	x						L 200,000.00	L 20,000.00
3	Equipamiento de materiales a voluntarios	Intercomunitario	3807		x	x	x	x	x	x			L 100,000.00	L 10,000.00
4	Plaza para medico en la area de	Intercomunitario	3807		X	X	X	X	X				L 50,000.00	L 5,000.00
5	Dotar de ambulancia para centro de salud.	Zonal	20133			x							L 500,000.00	L 50,000.00

Programacion del plan Zonal Del Desarrollo Territorial.

Departamento: Intibuca Municipio: Yamaranguila Zona # 5 Fecha: 15 / 12 / 15

Temática: Educacion. Lugar de Asamblea: Semane

PRIO RIDAD	NOMBRE DEL PROYECTO / SECTOR DE DESARROLLO	Comunidades Beneficiadas/Zonal- Intercomunitario	# DE BENEFIC.	AÑO EJECUCIÓN								COSTO APROXIMADO	APOORTE COMUNITARIO	
				16	17	18	19	20	21	22	23			
1	Dotacion de Material Didactico.	Intercomunitario.	3807	x	x	x	x	x	x	x			L 400,000.00	L 40,000.00
2	Implementacion de Centros Basicos.	Intercomunitario.	3807		X	X	X	X	X	X	X		L 800,000.00	L 80,000.00
3	Dotacion de Movilario Escolar.	Intercomunitario.	3807	x	x	x	x	x	x	x	x		L 1000,000.00	L 100,000.00
4	Implementacion de programas de	Intercomunitario.	3807	x	x	x	x	x	x	x	x		L 50,000.00	L 5,000.00
5	Implementacion de huertos escolares.	Intercomunitario.	3807	x	x	x	x	x	x	x	x		L 100,000.00	L 10,000.00
6	Implementacion de becas escolares.	Intercomunitario.	3807	x	x	x	x	x	x	x	x		L 800,000.00	L 80,000.00
7	Implementar Plaza para mas maestros	Intercomunitario.	3807	x									L 100,000.00	L 10,000.00
8	Creacion de programas educativos	Intercomunitario.	3807		x	x							L 50,000.00	L 5,000.00
9	Implementacion de panel solar.	Intercomunitario.	3807				x						L 500,000.00	L 50,000.00

Programacion del plan Zonal Del Desarrollo Territorial.

Departamento: Intibuca Municipio: Yamaranguila Zona # 5 Fecha: 15 / 12 / 15

Temática: Vivienda. Lugar de Asamblea: Semane.

PRIO RIDAD	NOMBRE DEL PROYECTO / SECTOR DE DESARROLLO	Comunidades Beneficiadas/Zonal- Intercomunitario	# DE BENEFIC.	AÑO EJECUCIÓN									COSTO APROXIMADO	APOORTE COMUNITARIO
				16	17	18	19	20	21	22	23			
1	Construccion de viviendas.	Intercomunitario	3807		X	X	X	X	X	X	X	X	L 2000,000.00	L 200,000.00
2	Mejoramientos de viviendas.	Intercomunitario	3807	X	X	X	X	X	X	X	X	X	L 600,000.00	L 60,000.00
3	Construccion de modulos sanitarios.	Intercomunitario	3807		X	X	X	X	X	X	X	X	L 400,000.00	L 40,000.00
4	Acondicionar adecuadamente la	Intercomunitario	3807	X	X	X	X	X	X				L 50,000.00	L 5,000.00
5	Ampliacion de viviendas.	Intercomunitario	3807		X	X	X	X	X	X			L 1000,000.00	L 100,000.00
6	Mejoramiento de ecofogones.	Intercomunitario	3807	x	x								L 500,000.00	L 50,000.00
7	Campaña de consientizacion sobre el	Intercomunitario	3807	x									L 50,000.00	L 5,000.00

Programacion del plan Zonal Del Desarrollo Territorial.

Departamento: Intibuca Municipio: Yamaranguila Zona # 5 Fecha: 15 / 12 / 15

Temática: Economia. Lugar de Asamblea: Semane

PRIO RIDAD	NOMBRE DEL PROYECTO / SECTOR DE DESARROLLO	Comunidades Beneficiadas/Zonal- Intercomunitario	# DE BENEFIC.	AÑO EJECUCIÓN									COSTO APROXIMADO	APOORTE COMUNITARIO
				16	17	18	19	20	21	22	23			
1	Implementacion de cajas Rurales	Intercomunitario.	3807	x	x								L 100,000.00	L 10,000.00
2	Cracion de plan para la regulacion de	Intercomunitario.	3807		x	x							L 20,000.00	L 2,000.00
3	Implementacion de sistema de riego para	Intercomunitario.	3807			x	x						L 200,000.00	L 20,000.00
4	Cracion de microempresas.	Intercomunitario.	3807		x	x							L 500,000.00	L 50,000.00
5	Implementacion de una escuela	Intercomunitario.	3807	x	x								L 800,000.00	L 80,000.00
6	Creacion de un mercado municipal.	zonal	20133			x	x	x					L 500,000.00	L 50,000.00

Programacion del plan Zonal Del Desarrollo Territorial.

Departamento: Intibuca Municipio: Yamaranguila Zona # 5 Fecha: 15 / 12 / 15

Temática: Seguridad Alimentaria. Lugar de Asamblea: Semane.

PRIO RIDAD	NOMBRE DEL PROYECTO / SECTOR DE DESARROLLO	Comunidades Beneficiadas/Zonal- Intercomunitario	# DE BENEFIC.	AÑO EJECUCIÓN									COSTO APROXIMADO	APORTE COMUNITARIO
				16	17	18	19	20	21	22	23			
1	Implementacion de huertos familiares.	Intercomunitario.	3807	x	x								L 300,000.00	L 30,000.00
2	Dotacion de granos Basicos	Intercomunitario.	3807		x	x							L 100,000.00	L 10,000.00
3	Dotacion de bolsa solidaris	Intercomunitario.	3807	x	x								L 500,000.00	L 50,000.00
4	Creacion de cooperacion agricola.	Intercomunitario.	3807		x	x							L 200,000.00	L 20,000.00
5	Tecnificacion de le tierra para la produccion	Intercomunitario.	3807	x									L 50,000.00	L 5,000.00
6	Programa de capacitaciones sobre	Intercomunitario.	3807		x	x							L 50,000.00	L 5,000.00
7	Implementacion de sistema de riego.	Intercomunitario.	3807				x						L 200,000.00	L 20,000.00
8	Siembra de cultivos resistentes ala sequia.	Intercomunitario.	3807							x			L 250,000.00	L 25,000.00

Programacion del plan Zonal Del Desarrollo Territorial.

Departamento: Intibuca Municipio: Yamaranguila Zona # 5 Fecha: 15 / 12 / 15

Temática: Seguridad Ciudadana. Lugar de Asamblea: Semane.

PRIO RIDAD	NOMBRE DEL PROYECTO / SECTOR DE DESARROLLO	Comunidades Beneficiadas/Zonal- Intercomunitario	# DE BENEFIC.	AÑO EJECUCIÓN									COSTO APROXIMADO	APORTE COMUNITARIO
				16	17	18	19	20	21	22	23			
1	Implementacion de mesa de seguridad	Intercomunitaria	3807	x	x								L 30,000.00	L 3,000.00
2	Dotar de Instrumentos para la mesa de	Intercomunitaria	3807	x	x								L 100,000.00	L 10,000.00
3	Apertura de posta Policial.	Intercomunitaria	3807			x	x						L 500,000.00	L 50,000.00
4	Cumplimiento de la ley seca.	Intercomunitaria	3807				x	x					L 50,000.00	L 5,000.00
5	Programa de capacitaciones sobre las	Intercomunitaria	3807	x									L 50,000.00	L 5,000.00
6	Programa de capacitaciones sobre	Intercomunitaria	3807		X								L 25,000.00	L 2,500.00

Programacion del plan Zonal Del Desarrollo Territorial.

Departamento: Intibuca Municipio: Yamaranguila Zona # 5 Fecha: 15 / 12 / 15

Temática: Tierra. Lugar de Asamblea: Semane.

PRIO RIDAD	NOMBRE DEL PROYECTO / SECTOR DE DESARROLLO	Comunidades Beneficiadas/Zonal- Intercomunitario	# DE BENEFIC.	AÑO EJECUCIÓN								COSTO APROXIMADO	APORTE COMUNITARIO	
				16	17	18	19	20	21	22	23			
1	Legalizacion de tierras.	Zonal	20133	x	x								L 50,000.00	L 5,000.00
2	Creacion de una plitica para la compra de	Intercomunitario.	3807	x									L 50,000.00	L 5,000.00
3	Dotacion de tierras para los que no tienen	Intercomunitario.	3807			x							L 100,000.00	L 10,000.00
4	Creacion de un plan para aprovechamiento	Intercomunitario.	3807	x									L 200,000.00	L 20,000.00
5	Programa de capacitaciones sobre la	Intercomunitario.	3807				x	x					L 50,000.00	L 5,000.00
6	Programa de talleres sobre la elaboracion y	Intercomunitario.	3807		x								L 60,000.00	L 6,000.00

Programacion del plan Zonal Del Desarrollo Territorial.

Departamento: Intibuca Municipio: Yamaranguila Zona # 5 Fecha: 15 / 12 / 15

Temática: Infraestructura Social. Lugar de Asamblea: Semane.

PRIO RIDAD	NOMBRE DEL PROYECTO / SECTOR DE DESARROLLO	Comunidades Beneficiadas/Zonal- Intercomunitario	# DE BENEFIC.	AÑO EJECUCIÓN								COSTO APROXIMADO	APORTE COMUNITARIO	
				16	17	18	19	20	21	22	23			
1	Proyecto de electrificacion.	Intercomunitario	3807		x	x							L 5000,000.00	L 500,000.00
2	Mejoramiento de carreteras.	Intercomunitario	3807	x	x								L 3000,000.00	L 300,000.00
3	Ampliacion de modulos ecolares	Intercomunitario	3807			x	x						L 2000,000.00	L 200,000.00
4	Costruccion de Centro de Salud.	Intercomunitario	3807					x	x				L 2000,000.00	L 200,000.00
5	Construccion de parque de recreacion.	Intercomunitario	3807		x	x							L 1000,000.00	L 100,000.00
6	Construccion de puentes y amacas.	Intercomunitario	0.3807			x	x						L 500,000.00	L 50,000.00
7	Construccion de bodega cocina.	Intercomunitario	3807					x	x				L 1000,000.00	L 100,000.00
8	Construccion de clinica materna.	Intercomunitario	3807		x	x							L 2000,000.00	L 200,000.00
9	Construccion de la serca perimetral de la	Intercomunitario	3807							x	x		L 500,000.00	L 50,000.00
10	Construccion de aula tecnologica.	Intercomunitario	3807		x	x							L 800,000.00	L 80,000.00
11	Construccion de centro socila comunitario.	Intercomunitario	3807				x	x					L 500,000.00	L 50,000.00

Programacion del plan Zonal Del Desarrollo Territorial.

Departamento: Intibuca Municipio: Yamaranguila Zona # 5 Fecha: 15 / 12 / 15

Temática: Participacion. Lugar de Asamblea: Semane.

PRIO RIDAD	NOMBRE DEL PROYECTO / SECTOR DE DESARROLLO	Comunidades Beneficiadas/Zonal- Intercomunitario	# DE BENEFIC.	AÑO EJECUCIÓN								COSTO APROXIMADO	APOORTE COMUNITARIO
				16	17	18	19	20	21	22	23		
1	Formacion de grupos de intercambios de	Intercomunitario.	3807	x								L 50,000.00	L 5,000.00
2	Programa de capacitaciones sobre equidad	Intercomunitario.	3807	x								L 25,000.00	L 2,500.00
3	Programa de capacitaciones sobre la	Intercomunitario.	3807		x							L 50,000.00	L 5,000.00
4	Programa de talleres sobre el liderazgo	Intercomunitario.	3807			x						L 50,000.00	L 5,000.00
5	Programa de capacitaciones sobre	Intercomunitario.	3807				x					L 50,000.00	L 5,000.00

Programacion del plan Zonal Del Desarrollo Territorial.

Departamento: Intibuca Municipio: Yamaranguila Zona # 5 Fecha: 15 / 12 / 15

Temática: Turismo. Lugar de Asamblea: Semane.

PRIO RIDAD	NOMBRE DEL PROYECTO / SECTOR DE DESARROLLO	Comunidades Beneficiadas/Zonal- Intercomunitario	# DE BENEFIC.	AÑO EJECUCIÓN								COSTO APROXIMADO	APOORTE COMUNITARIO
				16	17	18	19	20	21	22	23		
1	Promocion de los lugares turisticos	Intercomunitario	3807	x	x							L 50,000.00	L 5,000.00
2	Creacion de cabañas.	Intercomunitario	3807			x	x					L 50,000.00	L 5,000.00
3	Señalizacion de lugares turisticos	Intercomunitario	3807					x	x			L 60,000.00	L 6,000.00
4	Promocionar las fincas con encantos	Intercomunitario	3807		x							L 200,000.00	L 20,000.00

Programacion del plan Zonal Del Desarrollo Territorial.

Departamento: Intibuca Municipio: Yamaranguila Zona # 5 Fecha: 15 / 12 / 15

Temática: Grupos Vulnerables. Lugar de Asamblea: Semane.

PRIO RIDAD	NOMBRE DEL PROYECTO / SECTOR DE DESARROLLO	Comunidades Beneficiadas/Zonal- Intercomunitario	# DE BENEFIC.	AÑO EJECUCIÓN								COSTO APROXIMADO	APOORTE COMUNITARIO
				16	17	18	19	20	21	22	23		
1	Programa de capacitaciones sobre los	Intercomunitario	3807		x							L 120,000.00	L 12,000.00
2	Campaña de capacitaciones sobre los	Intercomunitario	3807			x						L 120,000.00	L 12,000.00
3	Dotar de bono para la tercera edad.	Intercomunitario	3807	x								L 200,000.00	L 20,000.00
4	Campaña de capacitaciones sobre	Intercomunitario	3807				x					L 120,000.00	L 12,000.00
5	Campaña de capacitaciones sobre los	Intercomunitario	3807					x				L 30,000.00	L 3,000.00
6	Cumplimiento de la ley ala tercera edad.	Intercomunitario	3807	x								L 120,000.00	L 12,000.00
7	Creacion de seguro medico para la tercera	Intercomunitario	3807			x						L 200,000.00	L 20,000.00
8	Campaña der capacitaciones sobre los	Intercomunitario	3807		x							L 50,000.00	L 5,000.00

ZONA # 06

Programación del Plan Zonal de Desarrollo Territorial													
Departamento: Intibuca Municipio: Yamaranguila Zona # 6 Fecha: 16 / 12 / 15													
Temática: Educacion. Lugar de Asamblea: Sequire.													
PRIORIDAD	NOMBRE DEL PROYECTO / SECTOR DE DESARROLLO	Comunidades/ Zona	# DE BENEFIC.	AÑO EJECUCIÓN								COSTO APROXIMADO	APORTE COMUNITARIO
				16	17	18	19	20	21	22	23		
1	Dotacion de mobiliario e insumos escolares	Inguanel, Sequire y Aradas	600	x	x	x						550,000.00	55,000.00
2	Campaña de capacitacion sobre el fortalecimiento academico escolar	Toda la Zona	1000	x	x							60,000.00	6,000.00
3	Implementacion de becas escolares	Picacho y Aradas	600	x	x	x	x	x				1,700,000.00	
4	Asignacion de plaza para docentes	Inguanel, Aradas y Picacho	600	x	x							1,100,000.00	
5	Apertura de carreras profesionales	Toda la Zona	1000	x	x	x	x	x				1,150,000.00	100,000.00
6	Implementacion de programa EDUCATODO	Toda la Zona	1000		x	x	x					200,000.00	20,000.00
7	Acondicionamiento de areas recreativas	Inguanel y Sequire	600	x	x	x						75,000.00	7,500
8	Mejoramiento de la calidad de merienda escolar	Toda la Zona	600	x	x	x	x	x				80,000.00	8,000.00
9	Implementacion de escuela vocacional	toda la Zona	1000	x	x	x	x	x				400,000.00	40,000.00

Programación del Plan Zonal de Desarrollo Territorial

Departamento: Intibuca Municipio: Yamaranguila. Zona # 6 Fecha: 16 / 12 / 15

Temática: Agua y Sanamiento

Lugar de Asamblea: Sequire

PRIORIDAD	NOMBRE DEL PROYECTO / SECTOR DE DESARROLLO	Comunidad/ Zona	# DE BENEFIC.	AÑO EJECUCIÓN								COSTO APROXIMADO	APORTE COMUNITARIO
				16	17	18	19	20	21	22	23		
1	Ampliacion del sistema de agua potable	Zonal	1650	x	x							17,365,000.00	1,736,500.00
2	implementacion de servicios de recoleccion y	Zonal	1650	x	x							365,000.00	36,000.00
3	campaña de capacitacion en el uso y manejo de	Zonal	1650	x								145,000.00	14,000.00

Programación del Plan Zonal de Desarrollo Territorial

Departamento: Intibuca. Municipio: Yamaranguila. Zona # 6 Fecha: 16 / 12 / 15

Temática: Infraestructura. Lugar de Asamblea: Sequire.

PRIORIDAD	NOMBRE DEL PROYECTO / SECTOR DE DESARROLLO	Comunidad/ Zona	# DE BENEFIC.	AÑO EJECUCIÓN								COSTO APROXIMADO	APORTE COMUNITARIO
				16	17	18	19	20	21	22	23		
	Electrificacion de la Zona	Zona 6	1650	x	x	x	x	x	x			17,000,000.00	1,700,000.00
	Construccion de Puente	Zona 6	1650	x	x	x	x					13,000,000.00	1,340,000.00
	Mejoramamiento de Carretera	Zona 6	1650	x	x	x						3,000,000.00	300,000.00
	Construccion de CESAMO	Picacho/ Sequire	1000	x	x	x						7,900,000.00	790,000.00
	Construccion de Centro Basico	Picacho	300	x	x	x						500,000.00	50,000.00
	Construccion de Centro Vocacional	Picacho	300	x	x	x						330,000.00	33,000.00
	Construccion de Casa Comunal	Aradas/Sequire	1000	x								100,000.00	10,000.00
	Construccion de Cancha Multiuso	Aradas/Sequire	1000	x	x							200,000.00	20,000.00
	Construccion de laguna de oxidacion para la dispocion de discretas	Picacho	600	x	x	x	x	x	x			10,000,000.00	1.090,000.00
	Cosntruccion de relleno sanitario	Picacho	600	x	x	x	x					800,000.00	80,000.00

Programación del Plan Zonal de Desarrollo Territorial													
Departamento: Intibuca. Municipio: Yamaranguila. Zona # 6 Fecha: 16 / 12 / 15													
participacion													
PRIO RIDAD	NOMBRE DEL PROYECTO / SECTOR DE DESARROLLO	comunidad/ Zona	# DE BENEFIC.	AÑO EJECUCIÓN								COSTO APROXIMADO	APORTE COMUNITARIO
				16	17	18	19	20	21	22	23		
1	Campaña de capacitacion sobre el fortalecimiento	Zona 6	1650	x								21,000.00	2,100.00
2	Programa de taller sobre equida de genero	Zona 7	1650	x								51,000.00	5,100.00

Programación del Plan Zonal de Desarrollo Territorial													
Departamento: Intibuca .Municipio: Yamaranguila Zona # 6 Fecha: 16 / 12 / 15													
Temática: Tierra.Lugar de Asamblea: _____													
PRIO RIDAD	NOMBRE DEL PROYECTO / SECTOR DE DESARROLLO	comunnidad/ Zona	# DE BENEFIC.	AÑO EJECUCIÓN								COSTO APROXIMADO	APORTE COMUNITARIO
				16	17	18	19	20	21	22	23		
1	legalizacion de tierras	Zona 6	1650	x	x							880,000.00	88,000.00
2	Dotacion de tierras a bajos costos	Zona 7	1650	x	x	x						2,820,000.00	282,000.00

Programación del Plan Zonal de Desarrollo Territorial													
Departamento: Intibuca Municipio: Yamaranguila Zona # 6 Fecha: 16/12/15													
Temática: Seguridad Ciudadana													
PRIO RIDAD	NOMBRE DEL PROYECTO / SECTOR DE DESARROLLO	Comunidad es/ Zona	# DE BENEFIC.	AÑO EJECUCIÓN								COSTO APROXIMADO	APORTE COMUNITARIO
				16	17	18	19	20	21	22	23		
1	Campaña de concientizacion sobre cumplimiento	Iguanes	1650	x	x	x							
2	Programa deRehabilitacion de Personas alcoholicas.	Picacho	1650	x	x	x	x					100,000.00	10,000.00
3	Fortalecimiento a la integracion Familiar	zona 6	1650	x	x							15,000.00	1.500.00
4	Dotacion de Equipo de seguridad	Sequirra	1650	x	x							8,000.00	800
5	Implementacion de Personeria Juridica para las	Aradas	1650	x								70,000.00	7000
6	Organización de Mesas de Seguiridad cuidadana	zona 6	900	x	x								
7	Campaña de capacitacion a la masa de seguridad	Sequirra	345	x								20,000.00	200

Programación del Plan Zonal de Desarrollo Territorial

Departamento: Intibuca Municipio: Yamaranguila Zona # 6 Fecha: 16/ 12/ 15

Temática: Recursos Naturales y Ambiente Lugar de Asamblea:

Prioridad	NOMBRE DEL PROYECTO / SECTOR DE DESARROLLO	Comunidades beneficiadas /zonal	# DE BENEFIC.	AÑO EJECUCIÓN								COSTO APROXIMADO	APOORTE COMUNITARIO	
				16	17	18	19	20	21	22	23			
1	Implementacion de modulos de capacitacion sobre el aprovechamiento sostenible de los recursos	zonal	1,650	x	x	x							L. 72,500.00	L. 7,250.00
2	Reforestacion de los bosques	zonal	1,650	x	x	x							L. 43,500.00	L. 4,350.00
3	Implementacion de comite de comite de vigilancia de flora y fauna	zonal	1,650	x	x	x							L. 3,000.00	L. 300.00
4	Implementacion de modulos sobre el manejo de desechos toxicos	zonal	1,650	x	x	x							L. 10,500.00	L. 1,050.00
5														

Programación del Plan Zonal de Desarrollo Territorial

Departamento: Intibuca Municipio: Yamaranguila Zona # 6 Fecha: 16/ 12/ 15

Temática: Vivienda Lugar de Asamblea:

Prioridad	NOMBRE DEL PROYECTO / SECTOR DE DESARROLLO	Comunidades beneficiadas /zonal	# DE BENEFIC.	AÑO EJECUCIÓN								COSTO APROXIMADO	APOORTE COMUNITARIO	
				16	17	18	19	20	21	22	23			
1	construccion y mejoramiento de vivienda	zonal	1650	x	x	x	x	x	x	x	x		L. 32,561.00	L. 3,256.10
2	programa de capacitacion sobre el uso del adobe	zonal	1650	x	x	x							L. 40,000.00	L. 4,000.00
3														

Programación del Plan Zonal de Desarrollo Territorial

Departamento: Intibuca Municipio: Yamaranguila Zona # 6 Fecha: 16/ 12 / 15

Temática: Economía Lugar de Asamblea:

Prioridad	NOMBRE DEL PROYECTO / SECTOR DE DESARROLLO	Comunidades beneficiadas /zonal	# DE BENEFIC.	AÑO EJECUCIÓN							COSTO APROXIMADO	APORTE COMUNITARIO	
				16	17	18	19	20	21	22			23
1	Implementacion de empresas de distintos rubros aprovechando los recursos locales	zonal	1,429	x	x	x	x					L. 2447,000.00	L. 244,700.00
2	Implementacion de una caja rural	zonal	1,010		x	x	x					L. 25,000.00	L. 2,500.00
3	campana de fortalecimiento de la administracion financiera	Comunitario	546			x	x	x				L. 35,000.00	L. 3,500.00
4	dortacion de insumos para sostenibilidad de caja rural	Intercomunitario	745			x	x	x				L. 25,000.00	L. 2,500.00
5													

Programación del Plan Zonal de Desarrollo Territorial

Departamento: Intibuca Municipio: Yamaranguila Zona # 6 Fecha: 16/ 12 / 15

Temática: Turismo Lugar de Asamblea:

Prioridad	NOMBRE DEL PROYECTO / SECTOR DE DESARROLLO	Comunidades beneficiadas /zonal	# DE BENEFIC.	AÑO EJECUCIÓN							COSTO APROXIMADO	APORTE COMUNITARIO	
				16	17	18	19	20	21	22			23
1	Creacion y acondicionamiento de areas turisticas locales	zonal	1,650	x	x	x	x	x	x			L. 1670,000.00	L. 167,000.00
2	Fortalecimiento y promocion del turismo local	zonal	1,650	x	x	x	x	x	x			L. 150,000.00	L. 15,000.00
3													

Programación del Plan Zonal de Desarrollo Territorial

Departamento: Intibuca Municipio: Yamaranguila Zona # 6 Fecha: 16/ 12 / 15

Temática: Ordenamiento Territorial Lugar de Asamblea:

Prioridad	NOMBRE DEL PROYECTO / SECTOR DE DESARROLLO	Comunidades beneficiadas /zonal	# DE BENEFIC.	AÑO EJECUCIÓN								COSTO APROXIMADO	APORTE COMUNITARIO
				16	17	18	19	20	21	22	23		
1	Apertura y conversiones de calles	zonal	1,650	x	x	x						L. 28000,000.00	L. 2800,000.00
2	Delimitacion de nacimientos y fuentes de agua	zonal	1,650		x							L. 25,000.00	L. 2,500.00
3	Delimitacion de comunidades	zonal	1,650		x							L. 22,000.00	L. 2,200.00
4	Delimitacion dpara cementerio	zonal	1,650			x	x					L. 500,000.00	L. 50,000.00
5	Delimitacion de areas protegidas agricolas pecuarias y forestales	zonal	1,650				x	x				L. 11,000.00	L. 1,100.00
6													

Programación del Plan Zonal de Desarrollo Territorial

Departamento: Intibuca Municipio: Yamaranguila Zona # 6 Fecha: 16/ 12 / 15

Temática: Salud y Nutricion Lugar de Asamblea:

Prioridad	NOMBRE DEL PROYECTO / SECTOR DE DESARROLLO	Comunidades beneficiadas /zonal	# DE BENEFIC.	AÑO EJECUCIÓN								COSTO APROXIMADO	APORTE COMUNITARIO
				16	17	18	19	20	21	22	23		
1	Dotacion y medicamentos a personal especializado de salud	zonal	1650	x	x	x						L. 580,000.00	L. 58,000.00
2	Programa de capacitacion sobre salud y nutricion	zonal	1650		x	x	x					L. 77,000.00	L. 7,700.00
3	Implementacion de bono alimentario	zonal	1650		x	x	x					L. 40,000.00	L. 4,000.00
4	Implementacion de servicio de ambulancia	zonal	1650	x	x	x	x					L. 50,000.00	L. 5,000.00
5	Dotacion de sillas de rueda	zonal	1650		x	x	x						

Programación del Plan Zonal de Desarrollo Territorial

Departamento: Intibuca Municipio: Yamaranguila Zona # 6 Fecha: 16/ 12 / 15

Temática: Grupos vulnerables. Lugar de Asamblea:

Prioridad	NOMBRE DEL PROYECTO / SECTOR DE DESARROLLO	Comunidades beneficiadas /zonal	# DE BENEFIC.	AÑO EJECUCIÓN								COSTO APROXIMADO	APOORTE COMUNITARIO
				16	17	18	19	20	21	22	23		
1	Programa de capacitaciones sobre alcoholismo y drogadiccion.	zonal	1650	x	x							L. 50,000.00	L. 5,000.00
2	Campaña de capacitaciones sobre el fortalecimiento de grupos vulnerables.	zonal	1650		x	x						L. 65,000.00	L. 6,500.00
3	Implementación de bonos a grupos vulnerables.	zonal	500				x					L. 1150,000.00	L. 115,000.00
4	Implementación de programas de reavilitación de los grupos vulnerables.	zonal	650		x	x						L. 300,000.00	L. 30,000.00
5	Organización de redes de grupos vulnerables.	zonal	1650					x	x			L. 135,000.00	L. 13,500.00
6	Campaña de conzientización a padres sobre el riesgo de exponer a sus hijos al cruzar el río.	zonal	1,650	x								L. 25,000.00	L. 2,500.00

Programación del Plan Zonal de Desarrollo Territorial

Departamento: Intibuca Municipio: Yamaranguila Zona # 6 Fecha: 16/ 12 / 15

Temática: Seguridad Alimentaria. Lugar de Asamblea:

Prioridad	NOMBRE DEL PROYECTO / SECTOR DE DESARROLLO	Comunidades beneficiadas /zonal	# DE BENEFIC.	AÑO EJECUCIÓN								COSTO APROXIMADO	APOORTE COMUNITARIO
				16	17	18	19	20	21	22	23		
1	Implementación de huertos familiares.	Zonal	1650	x	x							L. 150,000.00	L. 15,000.00
2	Dotación de bolsa solidaris	Zonal	1650		x	x						L. 250,000.00	L. 25,000.00
3	Programa de capacitaciones sobre preparación de	Zonal	1650	x	x	x						L. 100,000.00	L. 10,000.00
4	Implementación de sistema de riego.	Zonal	1650		x	x	x					L. 350,000.00	L. 35,000.00
5	Siembra de cultivos resistentes ala sequia.	Zonal	1650	x	x							L. 250,000.00	L. 25,000.00
6	Tecnificación de la tierra para la producción agrícola.	Zonal	1,650	x	x	x						L. 300,000.00	L. 30,000.00

3.4. Plan de Inversión Multisectorial y Plurianual (PIMP)

ZONA # 01

Plan de Invercion Municipal Multicectotial Plurianual																
Departamento: Intibuca Municipio: Yamaranguila Zona #1 Fecha: 16 / 12 / 16																
Temática: Infraestructura																
PRIORIDAD	NOMBRE DEL PROYECTO / SECTOR DE DESARROLLO	Aldea, Barrio, Caserios / Intercomunitario	Unidad de Medida	Cantidad	Costo Total	AÑO EJECUCIÓN								Financiamiento		
						16	17	18	19	20	21	22	23	Local	Comunitario	Externo
	Ampliacion del Sistema de agua	Intercomunitario		1	L 100,000.00		x							L. 30,000.00	L. 10,000.00	L. 60,000.00
	Instalacion de basureros en puntos	Intercomunitario		3	L 15,000.00	x								L. 4,500.00	L. 1,500.00	L. 9,000.00
	Construccion de Relleno Sanitario.	Intercomunitario		1	L 25,000.00		x							L. 7,500.00	L. 2,500.00	L. 15,000.00
	Implementacion de ecofognes	Intercomunitario		25	L 50,000.00	x								L. 15,000.00	L. 5,000.00	L. 30,000.00
	Dotacion de Material Didactico.	Intercomunitario		7	L 70,000.00	x	x	x	x	x	x	x	x	L. 21,000.00	L. 7,000.00	L. 42,000.00
	Implementacion de Centros Basicos.	Intercomunitario		5	L 50,000.00		x	x	x	x	x	x	x	L. 15,000.00	L. 5,000.00	L. 30,000.00
	Dotacion de Movilario Escolar.	Intercomunitario		7	L 35,000.00	x	x	x	x	x	x	x	x	L. 10,500.00	L. 3,500.00	L. 21,000.00
	Creacion de huertos Didacticos.	Intercomunitario		7	L 35,000.00	x	x	x	x	x	x	x	x	L. 10,500.00	L. 3,500.00	L. 21,000.00
	Implementacion de becas escolares.	Intercomunitario		14	L 28,000.00	x	x	x	x	x	x	x	x	L. 8,400.00	L. 2,800.00	L. 16,800.00
	Construccion de viviendas.	Intercomunitario		30	L. 83,333.33	x	x	x	x	x	x	x	x	L. 25,000.00	L. 8,333.33	L. 50,000.00
	Mejoramientos de viviendas.	Intercomunitario		30	L. 40,000.00	x	x	x	x	x	x	x	x	L. 12,000.00	L. 4,000.00	L. 24,000.00
	Construccion de modulos sanitarios.	Intercomunitario		7	L. 130,000.00	x	x	x	x	x	x	x	x	L. 39,000.00	L. 13,000.00	L. 78,000.00
	Ampliacion de viviendas	Intercomunitario		15	L. 40,000.00	x	x	x	x	x	x	x	x	L. 12,000.00	L. 4,000.00	L. 24,000.00
	Creacion de microempresas con	Intercomunitario		7	L. 210,000.00	x	x	x	x	x	x	x	x	L. 63,000.00	L. 21,000.00	L. 126,000.00
	Formacion de una organizacion de	Intercomunitario		2	L. 100,000.00		x	x						L. 30,000.00	L. 10,000.00	L. 60,000.00
	Implementacion de sistema de riego.	Intercomunitario		1	L. 120,000.00	x	x							L. 36,000.00	L. 12,000.00	L. 72,000.00
	Creacion de cooperativa agricola.	Intercomunitario		1	L. 100,000.00		x	x						L. 30,000.00	L. 10,000.00	L. 60,000.00

Implementacion de mesa de seguridad ciudadana.	Intercomunitario		10	L. 10,000.00	x	x							L. 3,000.00	L. 1,000.00	L. 6,000.00
Dotar de Instrumentos para la mesa de seguridad.	Intercomunitario		10	L. 10,000.00		x	x						L. 3,000.00	L. 1,000.00	L. 6,000.00
Incentivo Economico alas mesas de seguridad Ciudadana.	Intercomunitario		10	L. 5,000.00			x	x					L. 1,500.00	L. 500.00	L. 3,000.00
Construccion de modulos escolares	Intercomunitario		3	L. 350,000.00	x								L. 105,000.00	L. 35,000.00	L. 210,000.00
Mejoramamiento de carreteras.	Intercomunitario		3	L. 600,000.00									L. 180,000.00	L. 60,000.00	L. 360,000.00
Proyecto de electrificacion.	Intercomunitario		1	L. 600,000.00	x	x							L. 180,000.00	L. 60,000.00	L. 360,000.00
Costruccion de Centro de Salud.	Intercomunitario		1	L. 0.00		x	x						L. 0.00	L. 0.00	L. 0.00
Construccion de parque de recreacion.	Intercomunitario		0	L. 0.00		x							L. 0.00	L. 0.00	L. 0.00
Construccion de hermita	Intercomunitario		2	L. 120,000.00	x	x							L. 36,000.00	L. 12,000.00	L. 72,000.00
Construccion de bodega cocina.	Intercomunitario		1			x	x						L. 0.00	L. 0.00	L. 0.00
Construccion de clinica materna.	Intercomunitario		1	L. 100,000.00	x								L. 30,000.00	L. 10,000.00	L. 60,000.00
Construccion de biblioteca Escolar	Intercomunitario		1					x					L. 0.00	L. 0.00	L. 0.00
Implementacion del presupuesto	Intercomunitario		1					x	x				L. 0.00	L. 0.00	L. 0.00
Creacion de un local comunitario para venta de productos locales.	Intercomunitario		1							x			L. 0.00	L. 0.00	L. 0.00
Dotar de bono para la tercera edad.	Intercomunitario		30	L. 90,000.00	x								L. 27,000.00	L. 9,000.00	L. 54,000.00

Plan de Invercion Municipal Multicectotial Plurianual

Departamento: Intibuca Municipio: Yamaranguila Zona # 1 Fecha: 16 / 12 / 16

Temática: Desarrollo Productivo

PRIO RIDAD	NOMBRE DEL PROYECTO / SECTOR DE DESARROLLO	Aldea, Barrio, Caserios / Intercomunitario	Costo Total	AÑO EJECUCIÓN								Financiamiento			
				16	17	18	19	20	21	22	23	Local	Comunitario	Externo	
	Señalización de lugares productores de oxidiana	Intercomunitario	L. 10,000.00	x									L. 5,000.00	L. 1,000.00	L. 4,000.00
	Implementacion de abono organico.	Intercomunitario	L. 0.00	x									L. 0.00	L. 0.00	L. 0.00
	Implementacion de cajas Rurales	Intercomunitario	L. 50,000.00	x	x								L. 25,000.00	L. 5,000.00	L. 20,000.00
	Campaña de capacitaciones sobre administracion	Intercomunitario	L. 0.00	x	x								L. 0.00	L. 0.00	L. 0.00
	Implementacion de Escuela vacacionales.	Intercomunitario	L. 0.00			x	x						L. 0.00	L. 0.00	L. 0.00
	Creacion de microempresas con aprovechamiento de	Intercomunitario	L. 0.00	x	x								L. 0.00	L. 0.00	L. 0.00
	Implementacion de huertos familiares.	Intercomunitario	L. 10,000.00	x	x								L. 5,000.00	L. 1,000.00	L. 4,000.00
	Programa de capacitaciones sobre la tecnificacion de	Intercomunitario	L. 10,000.00	x									L. 5,000.00	L. 1,000.00	L. 4,000.00
	Creacion de parcelas comunitarias para trabajar.	Intercomunitario	L. 0.00			x							L. 0.00	L. 0.00	L. 0.00
	Asistencia Tecnica para el aprovechamiento de la	Intercomunitario	L. 20,000.00	x									L. 10,000.00	L. 2,000.00	L. 8,000.00
	Promocion de la piedra oxidiana.	Intercomunitario	L. 0.00			x	x						L. 0.00	L. 0.00	L. 0.00

Plan de Invercion Municipal Multicectotial Plurianual

Departamento: Intibuca Municipio: Yamaranguila Zona# 1 Fecha: 16 / 12 / 15

Temática: Desarrollo social.

PRIO RIDAD	NOMBRE DEL PROYECTO / SECTOR DE DESARROLLO	Aldea, Barrio, Caseros / Intercomunitario	Costo Total	AÑO EJECUCIÓN							Financiamiento				
				16	17	18	19	20	21	22	23	Local	Comunitario	Externo	
	Promocion de los lugares turisticos	Intercomunitario	L. 15,000.00	x	x								L. 7,500.00	L. 1,500.00	L. 6,000.00
	Delimitacion De Comunidades	Intercomunitario	L. 10,000.00	x									L. 5,000.00	L. 1,000.00	L. 4,000.00
	Señalizacion de las areas protegidas	Intercomunitario	L. 12,000.00	x									L. 6,000.00	L. 1,200.00	L. 4,800.00
	Señalizacion de fuentes productoras de agua.	Intercomunitario	L. 20,000.00	x									L. 10,000.00	L. 2,000.00	L. 8,000.00
	Señalizacion de la areas bulnerables	Intercomunitario	L. 10,000.00	x									L. 5,000.00	L. 1,000.00	L. 4,000.00
	Campaña de capacitaciones sobre el reciclaje y manejo de la basura.	Intercomunitario	L. 10,000.00	x									L. 5,000.00	L. 1,000.00	L. 4,000.00
	Reforestacion de cuencas productoras de agua.	Intercomunitario	L. 8,000.00	x									L. 4,000.00	L. 800.00	L. 3,200.00
	Implementacion de comité de vigilancia para la proteccion de la fauna.	Intercomunitario	L. 10,000.00	x									L. 5,000.00	L. 1,000.00	L. 4,000.00
	Abastecimiento de medicamento.	Intercomunitario	L. 50,000.00	x									L. 25,000.00	L. 5,000.00	L. 20,000.00
	Dotacion de botiquines comunitarios.	Intercomunitario	L. 14,000.00		x	x	x						L. 7,000.00	L. 1,400.00	L. 5,600.00
	Campaña de capacitacion sobre alimentacion nutricional.	Intercomunitario	L. 20,000.00	x	x	x	x	x	x	x	x		L. 10,000.00	L. 2,000.00	L. 8,000.00
	Campaña de capacitacion sobre la preparacion del 'parto.	Intercomunitario	L. 5,000.00	x	x	x	x	x	x	x	x		L. 2,500.00	L. 500.00	L. 2,000.00
	Implementacion de Escuelas para padres.	Intercomunitario	L. 5,000.00	x	x	x	x	x	x	x			L. 2,500.00	L. 500.00	L. 2,000.00
	Legalizacion de tierras.	Intercomunitario	L. 10,000.00	x									L. 5,000.00	L. 1,000.00	L. 4,000.00
	Creacion de una politica para la compra de tierra a bajos costo.	Intercomunitario	L. 8,000.00	x	x								L. 4,000.00	L. 800.00	L. 3,200.00
	Programa de capacitaciones sobre el Liderazgo.	Intercomunitario	L. 20,000.00	x									L. 10,000.00	L. 2,000.00	L. 8,000.00
	Programa de capacitaciones sobre equidad de genero.	Intercomunitario	L. 20,000.00	x									L. 10,000.00	L. 2,000.00	L. 8,000.00
	Programa de capacitaciones sobre la importancia de la participacion	Intercomunitario	L. 0.00		x								L. 0.00	L. 0.00	L. 0.00
	Fortalecimiento de la participacion femenina.	Intercomunitario	L. 0.00		x								L. 0.00	L. 0.00	L. 0.00

ZONA # 02

Plan de Invercion Municipal Multicectotial Plurianual

Departamento: Intibuca Municipio: Yamaranguila Zona # 2 Fecha: 16 / 12 / 15

Temática: Infraestructura

PRIORIDAD	NOMBRE DEL PROYECTO / SECTOR DE DESARROLLO	Aldea, Barrio, Caserios / Intercomunitario	Unidad de Medida	Cantidad	Costo Total	AÑO EJECUCIÓN								Financiamiento		
						16	17	18	19	20	21	22	23	Local	Comunitario	Externo
	Ampliacion del Sistema de agua	Intercomunitario	1		L 100,000.00	x								L 30,000.00	L 10,000.00	L 60,000.00
	Construccion de Relleno Sanitario.	Intercomunitario	1		L 120,000.00		x							L 36,000.00	L 12,000.00	L 72,000.00
	Campaña de capacitaciones sobre el uso y manejo del agua.	Intercomunitario	12		L 50,000.00			x	x	x	x	x		L 15,000.00	L 5,000.00	L 30,000.00
	Adaptar un sistema de cloracion mas	Intercomunitario	12		L 50,000.00		x							L 15,000.00	L 5,000.00	L 30,000.00
	Implementacion de filtros de agua.	Intercomunitario	12		L 60,000.00			x						L 18,000.00	L 6,000.00	L 36,000.00
	Implementacion de ecofognes	Intercomunitario	12		L 60,000.00	x								L 18,000.00	L 6,000.00	L 36,000.00
	Implementacion de abono organico.	Intercomunitario	12		L 60,000.00		x							L 18,000.00	L 6,000.00	L 36,000.00
	Abastecimiento de medicamento.	Intercomunitario	1		L 60,000.00	x								L 18,000.00	L 6,000.00	L 36,000.00
	Dotacion de botiquines comunitarios.	Intercomunitario	12		L 20,000.00		x	x	x	x	x			L 6,000.00	L 2,000.00	L 12,000.00
	Dotacion de Material Didactico.	Intercomunitario	12		L 120,000.00	x	x	x	x	x	x	x		L 36,000.00	L 12,000.00	L 72,000.00
	Implementacion de Centros Basicos.	Intercomunitario	4		L 100,000.00	x	x	x	x	x	x	x		L 30,000.00	L 10,000.00	L 60,000.00
	Dotacion de Movilario Escolar.	Intercomunitario	12		L 24,000.00	x	x	x	x	x	x	x		L 7,200.00	L 2,400.00	L 14,400.00
	Implementacion de programas de	Intercomunitario	12		L 12,000.00	x	x	x	x	x	x	x		L 3,600.00	L 1,200.00	L 7,200.00
	Implementacion de huertos escolares.	Intercomunitario	12		L 24,000.00	x	x	x	x	x	x	x		L 7,200.00	L 2,400.00	L 14,400.00
	Implementacion de becas escolares.	Intercomunitario	12		L 60,000.00	x	x	x	x	x	x	x		L 18,000.00	L 6,000.00	L 36,000.00
	Implementar Plaza para mas maestros	Intercomunitario	2		L 60,000.00	x	x	x	x	x	x	x		L 18,000.00	L 6,000.00	L 36,000.00

Construccion de viviendas.	Intercomunitario	30	L. 83,333.33	x	x	x	x	x	x	x	x	x	L. 25,000.00	L. 8,333.33	L. 50,000.00
Mejoramientos de viviendas.	Intercomunitario	30	L. 50,000.00	x	x	x	x	x	x	x	x	x	L. 15,000.00	L. 5,000.00	L. 30,000.00
Construccion de modulos sanitarios.	Intercomunitario	12	L. 130,000.00	x	x	x	x	x	x	x	x	x	L. 39,000.00	L. 13,000.00	L. 78,000.00
Ampliacion de viviendas.	Intercomunitario	12	L. 30,000.00	x	x								L. 9,000.00	L. 3,000.00	L. 18,000.00
Mejoramiento de ecofogones.	Intercomunitario	12	L. 60,000.00	x	x	x	x	x	x	x	x	x	L. 18,000.00	L. 6,000.00	L. 36,000.00
Creacion de un mercado municipal.	Zonal	1	300,000.00			x	x	x					L. 90,000.00	L. 30,000.00	L. 180,000.00
Dotar de Instrumentos para la mesa de seguridad	Intercomunitario	12	L. 30,000.00	x	x								L. 9,000.00	L. 3,000.00	L. 18,000.00
Apertura de posta Policial.	Intercomunitario	1	L. 200,000.00			x	x						L. 60,000.00	L. 20,000.00	L. 120,000.00
Implementacion de una casa para alcoholics anonimos.	Zonal	1	L. 10,000.00				x	x					L. 3,000.00	L. 1,000.00	L. 6,000.00
Proyecto de electrificacion.	Intercomunitario	3	L. 2500,000.00			x							L. 750,000.00	L. 250,000.00	L. 1500,000.00
Mejoramiento de carreteras.	Intercomunitario	2	L. 2000,000.00			x	x						L. 600,000.00	L. 200,000.00	L. 1200,000.00
Ampliacion de modulos escolares	Intercomunitario	2	L. 100,000.00			x	x						L. 30,000.00	L. 10,000.00	L. 60,000.00
Costruccion de Centro de Salud.	Zonal	1	L. 100,000.00					x	xx				L. 30,000.00	L. 10,000.00	L. 60,000.00
Construccion de parque de recreacion.	Intercomunitario	1	L. 50,000.00			x	x						L. 15,000.00	L. 5,000.00	L. 30,000.00
Construccion de puentes	Intercomunitario	1	L. 100,000.00			x	x						L. 30,000.00	L. 10,000.00	L. 60,000.00
Construccion de bodega cocina.	Intercomunitario	2	L. 50,000.00					x	x				L. 15,000.00	L. 5,000.00	L. 30,000.00
Construccion de clinica materna.	Zonal	1	L. 50,000.00			x	x						L. 15,000.00	L. 5,000.00	L. 30,000.00
Construccion de la serca perimetral de	Intercomunitario	1	L. 100,000.00							x	x		L. 30,000.00	L. 10,000.00	L. 60,000.00
Creacion de un local comunitario para		1	L. 30,000.00							x			L. 9,000.00	L. 3,000.00	L. 18,000.00

Plan de Invercion Municipal Multicectotial Plurianual

Departamento: Intibuca Municipio: Yamarangila Zona # 2 Fecha: 16 / 12 / 15

Temática: Desarrollo Productivo

PRIO RIDAD	NOMBRE DEL PROYECTO / SECTOR DE DESARROLLO	Aldea, Barrio, Caserios / Intercomunitario	Costo Total	AÑO EJECUCIÓN										Financiamiento		
				16	17	18	19	20	21	22	23	Local	Comunitario	Externo		
	Campaña de capacitaciones sobre el reciclaje y	Intercomunitario	L. 10,000.00	x										L. 5,000.00	L. 1,000.00	L. 4,000.00
	Campaña de capacitaciones sobre administracion	intercomunitario	L. 10,000.00		x	x								L. 5,000.00	L. 1,000.00	L. 4,000.00
	Implementacion de Escuela vacacionales.	Intercomunitario	L. 5,000.00			x	x							L. 2,500.00	L. 500.00	L. 2,000.00
	Creacion de microempresas.	Intercomunitario	L. 50,000.00			x	x							L. 25,000.00	L. 5,000.00	L. 20,000.00
	Implementacion de una escuela vocacional.	Intercomunitario	L. 20,000.00		x	x								L. 10,000.00	L. 2,000.00	L. 8,000.00
	Implementacion de huertos familiares.	Intercomunitario	L. 10,000.00	x	x									L. 5,000.00	L. 1,000.00	L. 4,000.00
	Formacion de una organizacion de productos agricolas	Intercomunitario	L. 5,000.00		x	x								L. 2,500.00	L. 500.00	L. 2,000.00
	Dotacion de bolsa solidarias	Intercomunitario	L. 150,000.00	x	x									L. 75,000.00	L. 15,000.00	L. 60,000.00
	Creacion de cooperativa agricola.	Intercomunitario	L. 50,000.00		x	x								L. 25,000.00	L. 5,000.00	L. 20,000.00
	Programa de capcitaciones sobre mecanismos de una	Intercomunitario	L. 10,000.00	x										L. 5,000.00	L. 1,000.00	L. 4,000.00
	Programa de capacitaciones sobre preparacion de	Intercomunitario	L. 5,000.00		x	x								L. 2,500.00	L. 500.00	L. 2,000.00
	Creacion de parcelas comunitarias para trabajar.	Intercomunitario	L. 15,000.00			x	x							L. 7,500.00	L. 1,500.00	L. 6,000.00
	Creacion de un plan para aprovechamiento de la tierra	Intercomunitario	L. 10,000.00	x										L. 5,000.00	L. 1,000.00	L. 4,000.00
	Uso de tierras atraves de cultivos	Intercomunitario	L. 8,000.00				x	x						L. 4,000.00	L. 800.00	L. 3,200.00
	Promover ferias gastronomicas	Intercomunitario	L. 20,000.00			x	x							L. 10,000.00	L. 2,000.00	L. 8,000.00
	Señalizacion de lugares turisticos	Intercomunitario	L. 10,000.00					x	x					L. 5,000.00	L. 1,000.00	L. 4,000.00

Plan de Invercion Municipal Multicectotial Plurianual

Departamento: Intibuca Municipio: Yamaranguila Zona #1 Fecha: 16/ 12 / 15

Temática: Desarrollo social.

PRIO RIDAD	NOMBRE DEL PROYECTO / SECTOR DE DESARROLLO	Aldea, Barrio, Caseros / Intercomunitario	Costo Total	AÑO EJECUCIÓN								Financiamiento			
				16	17	18	19	20	21	22	23	Local	Comunitario	Externo	
	Delimitacion De Comunidades	Intercomunitaria	L. 10,000.00	x									L. 5,000.00	L. 1,000.00	L. 4,000.00
	Señalización de las areas protegidas	Intercomunitaria	L. 12,000.00	x									L. 6,000.00	L. 1,200.00	L. 4,800.00
	Señalización de fuentes productoras de agua.	Intercomunitaria	L. 10,000.00	x									L. 5,000.00	L. 1,000.00	L. 4,000.00
	Señalización de la areas vulnerables	Intercomunitaria	L. 10,000.00	x									L. 5,000.00	L. 1,000.00	L. 4,000.00
	Señalización de caminos de herradura	Intercomunitaria	L. 12,000.00	x									L. 6,000.00	L. 1,200.00	L. 4,800.00
	Delimitacion de Zona de astilleros	Intercomunitaria	L. 10,000.00	x									L. 5,000.00	L. 1,000.00	L. 4,000.00
	Delimitar y señalizar rios de reserva.	Intercomunitaria	L. 15,000.00	x									L. 7,500.00	L. 1,500.00	L. 6,000.00
	Campaña de capacitaciones sobre el uso y manejo del agua.	Intercomunitaria	L. 10,000.00	x									L. 5,000.00	L. 1,000.00	L. 4,000.00
	Campañas de aseo comunitario.	Intercomunitaria	L. 12,000.00	x	x								L. 6,000.00	L. 1,200.00	L. 4,800.00
	Implementacion de comité de vigilancia para la proteccion de la fauna.	Intercomunitaria	L. 15,000.00			x							L. 7,500.00	L. 1,500.00	L. 6,000.00
	Reforestar las fuentes de agua.	Intercomunitaria	L. 10,000.00					x					L. 5,000.00	L. 1,000.00	L. 4,000.00
	Campaña de capacitaciones sobre el cuidado de la fauna	Intercomunitaria	L. 8,000.00				x						L. 4,000.00	L. 800.00	L. 3,200.00
	Campaña de capacitaciones sobre el cuidado de los recurso naturales.	Intercomunitaria	L. 0.00						x				L. 0.00	L. 0.00	L. 0.00
	Campaña de capacitaciones sobre higiene personal.	Intercomunitaria	L. 0.00		x	x	x	x	x				L. 0.00	L. 0.00	L. 0.00
	Campaña de capacitaciones sobre el buen uso de las letrinas	Intercomunitaria	L. 5,000.00	x	x	x	x	x	x				L. 2,500.00	L. 500.00	L. 2,000.00
	Programa de capacitaciones sobre las funciones de la mesa de seguridad.	Intercomunitaria	L. 8,000.00	x									L. 4,000.00	L. 800.00	L. 3,200.00
	Dotacion de documentos de dominio pleno.	Intercomunitaria	L. 10,000.00	x	x								L. 5,000.00	L. 1,000.00	L. 4,000.00
	Creacion de una politica para la compra de tierra a bajos costo.	Intercomunitaria	L. 5,000.00	x									L. 2,500.00	L. 500.00	L. 2,000.00
	Formacion de grupos de intercambios de experiencias entre jovenes.	Intercomunitaria	L. 20,000.00	x									L. 10,000.00	L. 2,000.00	L. 8,000.00
	Programa de capacitaciones sobre equidad de genero.	Intercomunitaria	L. 15,000.00	x									L. 7,500.00	L. 1,500.00	L. 6,000.00
	Programa de capacitaciones sobre la importancia de la participacion	Intercomunitaria	L. 20,000.00		x								L. 10,000.00	L. 2,000.00	L. 8,000.00
	Fortalecimiento de la participacion femenina.	Intercomunitaria	L. 10,000.00			x							L. 5,000.00	L. 1,000.00	L. 4,000.00
	Promocion de los lugares turisticos	Intercomunitaria	L. 5,000.00	x	x								L. 2,500.00	L. 500.00	L. 2,000.00
	Programa de capacitaciones sobre los derechos de la mujer.	Intercomunitaria	L. 20,000.00		x								L. 10,000.00	L. 2,000.00	L. 8,000.00
	Campaña de capacitaciones sobre los derechos del Niño	Intercomunitaria	L. 20,000.00			x							L. 10,000.00	L. 2,000.00	L. 8,000.00
	Dotar de bono para la tercera edad.	Intercomunitaria	L. 120,000.00	x									L. 60,000.00	L. 12,000.00	L. 48,000.00
	Campaña de capacitaciones sobre educacion sexual a jovenes.	Intercomunitaria	L. 20,000.00				x						L. 10,000.00	L. 2,000.00	L. 8,000.00
	Campaña de capacitaciones sobre los derechos de adulto mayor	Intercomunitaria	L. 10,000.00					x					L. 5,000.00	L. 1,000.00	L. 4,000.00
	Cumplimiento de la ley a la tercera edad.	Intercomunitaria	L. 10,000.00	x									L. 5,000.00	L. 1,000.00	L. 4,000.00
	Implementar gobierno infantil comunitario.	Intercomunitaria	L. 30,000.00		x								L. 15,000.00	L. 3,000.00	L. 12,000.00

ZONA # 03

Plan de Invercion Municipal Multicectotial Plurianual

Departamento: Intibuca. Municipio: Yamaranguila. Zona # 3 Fecha: 16 / 12 / 15

Temática: Infraestructura

PRIORIDAD	NOMBRE DEL PROYECTO / SECTOR DE DESARROLLO	Aldea, Barrio, Caserios / Intercomunitario	Unidad de Medida	Cantidad	Costo Total	AÑO EJECUCIÓN								Financiamiento		
						16	17	18	19	20	21	22	23	Local	Comunitario	Externo
	Electrificacion Comunitaria	Intercomunitaria	Proy.	4	L 2400,000.00	x	x	x	x	x	x	x	x	L. 720,000.00	L. 240,000.00	L. 1440,000.00
	Construccion Centro de Salud	Zonal	centro	3	L 1500,000.00				x	x	x			L. 450,000.00	L. 150,000.00	L. 900,000.00
	Construccion del edificio del Instituto tecnico Forestal Lenca	Zonal	Proy.	1	L 1000,000.00	x	x	x	x	x	x	x		L. 300,000.00	L. 100,000.00	L. 600,000.00
	Construccion de Puentes	Zonal	Proy.	10	L 5000,000.00	x	x	x	x	x	x	x	x	L. 1500,000.00	L. 500,000.00	L. 3000,000.00
	Mejoramamiento de alcantarillas	Zonal	Proy.	20	L 400,000.00	x	x	x	x	x	x	x	x	L. 120,000.00	L. 40,000.00	L. 240,000.00
	Balastreo de Calles	Zonal	Proy.	80 km	L 2000,000.00	x	x	x	x	x	x	x	x	L. 600,000.00	L. 200,000.00	L. 1200,000.00
	Construccion de Canchas Deportivas	intercomunitaria	Proy.	5	L 1000,000.00	x	x	x	x	x	x	x	x	L. 300,000.00	L. 100,000.00	L. 600,000.00
	Construccion de casas Comunitarias	intercomunitaria	Proy.	4	L 400,000.00	x	x	x	x					L. 120,000.00	L. 40,000.00	L. 240,000.00
	Construccion de Sistemas de Agua	intercomunitaria	Proy.	4	L 800,000.00	x	x	x	x	x	x			L. 240,000.00	L. 80,000.00	L. 480,000.00
	Creacion de Parques Turisticos	Zonal	Proy.	4	L 400,000.00			x	x					L. 120,000.00	L. 40,000.00	L. 240,000.00
	Construccion de reservorios de agua	intercomunitaria	Proy.	10	L. 500,000.00	x	x	x	x	x	x	x	x	L. 150,000.00	L. 50,000.00	L. 300,000.00
	Apertura de Areas recreativas para	intercomunitario	Proy.	6	L. 600,000.00		x	x	x					L. 180,000.00	L. 60,000.00	L. 360,000.00
	Construccion de viviendas.	intercomunitario	Proy.	30	L. 83,333.33	x	x	x	x	x	x	x	x	L. 25,000.00	L. 8,333.33	L. 50,000.00
	Mejoramamientos de viviendas.	intercomunitario	Proy.	30	L. 50,000.00	x	x	x	x	x	x	x	x	L. 15,000.00	L. 5,000.00	L. 30,000.00
	Construccion de modulos sanitarios.	intercomunitario	Proy.	1	L. 130,000.00	x	x	x	x	x	x	x	x	L. 39,000.00	L. 13,000.00	L. 78,000.00
	reconstruccion de viviendas.	intercomunitario	Proy.	30	L. 50,000.00	x	x	x	x	x	x	x	x	L. 15,000.00	L. 5,000.00	L. 30,000.00
	Ampliacion de viviendas.	intercomunitario	Proy.	30	L. 50,000.00	x	x	x	x	x	x	x	x	L. 15,000.00	L. 5,000.00	L. 30,000.00
	Implementacion de Centros Basicos.	Zonal	Proy.	1	L. 500,000.00	x	x	x	x	x	x	x		L. 150,000.00	L. 50,000.00	L. 300,000.00
	Creacion del Centro de Estudios Tecnico	Zonal	Proy.	1	L. 100,000.00		x	x	x	x	x	x	x		L. 10,000.00	L. 60,000.00
	Ampliacion del Sistema de agua	intercomunitario	Proy.	1	L. 120,000.00	x								L. 36,000.00	L. 12,000.00	L. 72,000.00
	Instalacion de basureros en puntos	intercomunitario	Proy.	10	L. 50,000.00		x							L. 15,000.00	L. 5,000.00	L. 30,000.00
	Construccion de Relleno Sanitario.	intercomunitario	Proy.	1	L. 150,000.00		x	x	x	x	x			L. 45,000.00	L. 15,000.00	L. 90,000.00
	Ampliacion del Sistema de Aguas	intercomunitario	Proy.	1	L. 200,000.00	x	x	x	x	x				L. 60,000.00	L. 20,000.00	L. 120,000.00

Plan de Invercion Municipal Multicectotial Plurianual

Departamento: Intibuca Yamaranguila.Zona # 3 Fecha: 16 / 12 / 15

Temática: Desarrollo Productivo

PRIO RIDAD	NOMBRE DEL PROYECTO / SECTOR DE DESARROLLO	Aldea, Barrio, Caseros / Intercomunitario	Costo Total	AÑO EJECUCIÓN									Financiamiento		
				16	17	18	19	20	21	22	23	Local	Comunitario	Externo	
	Delimitacion de las Areas para uso agrico	Intercomunitaria	L. 12,000.00	x	x	x							L. 6,000.00	L. 1,200.00	L. 4,800.00
	Campaña de capacitacion sobre	Intercomunitaria	L. 10,000.00	x									L. 5,000.00	L. 1,000.00	L. 4,000.00
	Implementacion de Huertos Familiares	Intercomunitaria	L. 25,000.00	x									L. 12,500.00	L. 2,500.00	L. 10,000.00
	Creacion de huertos Didacticos.	Intercomunitaria	L. 10,000.00	x									L. 5,000.00	L. 1,000.00	L. 4,000.00
	Formacion de micro Empresas en	Intercomunitaria	L. 50,000.00	x	x	x	x	x	x	x	x	x	L. 25,000.00	L. 5,000.00	L. 20,000.00
	Implementacion de talleres en la	Intercomunitaria	L. 12,000.00	x	x	x	x	x					L. 6,000.00	L. 1,200.00	L. 4,800.00
	Aprovechar Recursos existentes que	Intercomunitaria	L. 10,000.00	x	x	x	x	x	x	x	x	x	L. 5,000.00	L. 1,000.00	L. 4,000.00
	Mantener semillas criollas adaptadas al	Intercomunitaria	L. 10,000.00	x	x	x	x	x	x	x	x	x	L. 5,000.00	L. 1,000.00	L. 4,000.00
	Fortalecimiento de microempresas	Intercomunitaria	L. 50,000.00	x	x	x	x	x	x	x	x	x	L. 25,000.00	L. 5,000.00	L. 20,000.00
	Fortalecer la produccion atravez de	Intercomunitaria	L. 50,000.00	x	x	x							L. 25,000.00	L. 5,000.00	L. 20,000.00
	Implementacion de huertos Familiares	Intercomunitaria	L. 120,000.00	x	x	x	x	x	x	x	x	x	L. 60,000.00	L. 12,000.00	L. 48,000.00
	Dotacion de un Banco de semillas	Intercomunitaria	L. 25,000.00	x	x	x	x	x	x	x	x	x	L. 12,500.00	L. 2,500.00	L. 10,000.00
	Capacitacion sobre el uso de abonos	Intercomunitaria	L. 15,000.00	x	x	x	x	x	x	x	x	x	L. 7,500.00	L. 1,500.00	L. 6,000.00
	Capacitacion sobre la preparacion de	Intercomunitaria	L. 20,000.00	x	x	x	x						L. 10,000.00	L. 2,000.00	L. 8,000.00
	La creacion de los proveedores de la	Intercomunitaria	L. 10,000.00		x								L. 5,000.00	L. 1,000.00	L. 4,000.00
	Mejoramiento de suelos atravez de	Intercomunitaria	L. 5,000.00	x	x	x	x	x	x	x	x	x	L. 2,500.00	L. 500.00	L. 2,000.00
	Organizar redes de Jovenes	Intercomunitaria	L. 25,000.00			x	x	x					L. 12,500.00	L. 2,500.00	L. 10,000.00
	Implementacion de charlas sobre	Intercomunitaria	L. 10,000.00	x	x	x	x	x					L. 5,000.00	L. 1,000.00	L. 4,000.00
	Implementacion de huertos Familiares	Intercomunitaria	L. 12,000.00	x	x	x	x	x	x	x	x	x	L. 6,000.00	L. 1,200.00	L. 4,800.00
	Implementacion de un BANASUPRO	Intercomunitaria	L. 10,000.00			x	x						L. 5,000.00	L. 1,000.00	L. 4,000.00
	Fortalecimiento de las tecnicas de	Intercomunitaria	L. 15,000.00	x	x	x							L. 7,500.00	L. 1,500.00	L. 6,000.00
	Implementacion de un banco de	Intercomunitaria	L. 10,000.00	x	x	x							L. 5,000.00	L. 1,000.00	L. 4,000.00
	Capacitacion sobre la elaboracion de	Intercomunitaria	L. 20,000.00	x	x	x							L. 10,000.00	L. 2,000.00	L. 8,000.00

Plan de Invercion Municipal Multicectotial Plurianual

Departamento: Intibuca Municipio: Yamranguila Zona #3 Fecha: 16 / 12 / 15

Temática: Desarrollo social.

PRIO RIDAD	NOMBRE DEL PROYECTO / SECTOR DE DESARROLLO	Aldea, Barrio, Caseros / Intercomunitario	Costo Total	AÑO EJECUCIÓN									Financiamiento			
				16	17	18	19	20	21	22	23	Local	Comunitario	Externo		
	Delimitacion De Comunidades	Intercomunitaria	L. 12,000.00	x	x	x								L. 6,000.00	L. 1,200.00	L. 4,800.00
	Señalización de las Calles Comunitarias	Intercomunitaria	L. 20,000.00	x										L. 10,000.00	L. 2,000.00	L. 8,000.00
	Señalización de fuentes productoras de agua.	Zonal	L. 10,000.00	x										L. 5,000.00	L. 1,000.00	L. 4,000.00
	Señalización de la areas vulnerables	Intercomunitaria	L. 10,000.00	x										L. 5,000.00	L. 1,000.00	L. 4,000.00
	señalamiento de vias de comunicación	Intercomunitaria	L. 12,000.00	x										L. 6,000.00	L. 1,200.00	L. 4,800.00
	Delimitacion de calles entre propiedades	Intercomunitaria	L. 20,000.00	x										L. 10,000.00	L. 2,000.00	L. 8,000.00
	Implementacion de Basureros Comunitarios	Intercomunitaria	L. 25,000.00	x										L. 12,500.00	L. 2,500.00	L. 10,000.00
	Campaña de capacitaciones sobre el reciclaje y manejo de la basura.	Intercomunitaria	L. 50,000.00	x										L. 25,000.00	L. 5,000.00	L. 20,000.00
	Reforestacion de cuencas productoras de agua.	Intercomunitaria	L. 40,000.00	x										L. 20,000.00	L. 4,000.00	L. 16,000.00
	Programa de fortalecimiento en temas del manejo de residuos solidos	Intercomunitaria	L. 75,000.00	x	x	x	x							L. 37,500.00	L. 7,500.00	L. 30,000.00
	Implementacion de ecofogres mejorados.	Intercomunitaria	L. 30,000.00	x	x	x	x	x	x					L. 15,000.00	L. 3,000.00	L. 12,000.00
	Reforestacion de Zonas Boscosas	Intercomunitaria	L. 80,000.00		x	x	x	x	x	x	x			L. 40,000.00	L. 8,000.00	L. 32,000.00
	Implementacion de comité de vigilancia para la proteccion de la fauna.	Intercomunitaria	L. 50,000.00			x								L. 25,000.00	L. 5,000.00	L. 20,000.00
	Programa de recoleccion de desechos Solidos	Intercomunitaria	L. 10,000.00	x	x	x	x							L. 5,000.00	L. 1,000.00	L. 4,000.00
	Programa de capacitacion sobre el uso racional de la leña	Intercomunitaria	L. 20,000.00	x	x	x	x							L. 10,000.00	L. 2,000.00	L. 8,000.00
	Programa de capacitación a personas en edad reproductiva	Intercomunitaria	L. 25,000.00		x	x	x	x	x					L. 12,500.00	L. 2,500.00	L. 10,000.00
	Campañas de control de Vectores	Intercomunitaria	L. 60,000.00		x	x	x							L. 30,000.00	L. 6,000.00	L. 24,000.00
	Programa de proteccion para la flora y la fauna	Intercomunitaria	L. 40,000.00	x	x	x	x	x	x	x	x			L. 20,000.00	L. 4,000.00	L. 16,000.00
	Programa de capacitacion sobre el manejo de la basura	Intercomunitaria	L. 20,000.00	x	x	x	x	x	x	x	x			L. 10,000.00	L. 2,000.00	L. 8,000.00
	Campaña sobre limpieza de Solares y calles	Intercomunitaria	L. 10,000.00	x	x	x	x	x	x	x	x			L. 5,000.00	L. 1,000.00	L. 4,000.00
	Dotacion de Material Didactico.	Intercomunitaria	L. 130,000.00	x	x	x	x	x	x	x	x			L. 65,000.00	L. 13,000.00	L. 52,000.00
	Dotacion de Movilario Escolar.	Intercomunitaria	L. 80,000.00	x	x	x	x	x	x	x	x			L. 40,000.00	L. 8,000.00	L. 32,000.00
	Implementacion de Escuelas para padres.	Intercomunitaria	L. 25,000.00	x	x	x	x	x	x	x	x			L. 12,500.00	L. 2,500.00	L. 10,000.00
	Implementacion de becas escolares.	Intercomunitaria	L. 120,000.00	x	x	x	x	x	x	x	x			L. 60,000.00	L. 12,000.00	L. 48,000.00
	Programa de Talleres sobre equidad de Genero	Intercomunitaria	L. 25,000.00	x	x	x	x	x	x	x	x			L. 12,500.00	L. 2,500.00	L. 10,000.00
	Talleres sobre la integracion de la familia en las actividades Comunitarias	Intercomunitaria	L. 20,000.00	x	x	x	x	x						L. 10,000.00	L. 2,000.00	L. 8,000.00
	Programa de Talleres sobre valores humanos	Intercomunitaria	L. 30,000.00	x	x	x	x	x	x					L. 15,000.00	L. 3,000.00	L. 12,000.00
	Implementacion de un programa de titulacion de tierras	Intercomunitaria	L. 40,000.00	x	x	x	x	x	x	x	x			L. 20,000.00	L. 4,000.00	L. 16,000.00
	Campaña sobre la tenencia de la tierra para no venderla	Intercomunitaria	L. 10,000.00	x	x	x								L. 5,000.00	L. 1,000.00	L. 4,000.00
	Implementacion de un Programa de Guarderia Infantil	Intercomunitaria	L. 50,000.00	x	x									L. 25,000.00	L. 5,000.00	L. 20,000.00
	capacitacion a joves en diferentes ,oficios	Intercomunitaria	L. 60,000.00	x	x	x	x							L. 30,000.00	L. 6,000.00	L. 24,000.00
	Programa de fortalecimiento en derechos de la Mujer	Intercomunitaria	L. 80,000.00	x	x	x	x	x	x	x	x			L. 40,000.00	L. 8,000.00	L. 32,000.00
	Implementacion de un Programa de bono a la tercera edad	Intercomunitaria	L. 75,000.00	x	x	x	x	x	x	x	x			L. 37,500.00	L. 7,500.00	L. 30,000.00
	Programa de atencion mujeres con discapacidad	Zonal	L. 90,000.00	x	x	x	x	x	x	x	x			L. 45,000.00	L. 9,000.00	L. 36,000.00
	Creacion de un comité de turismo Comunitario	Intercomunitaria	L. 60,000.00	x										L. 30,000.00	L. 6,000.00	L. 24,000.00
	Creacion de una Unidad tecnica de Turismo Municipal	Zonal	L. 30,000.00	x	x									L. 15,000.00	L. 3,000.00	L. 12,000.00
	Promocion de lugares Turisticos	Intercomunitaria	L. 100,000.00	x	x	x	x	x	x	x	x			L. 50,000.00	L. 10,000.00	L. 40,000.00
	Capacitacion sobre la elaboracion de comidas tipicas	Intercomunitaria	L. 60,000.00	x	x	x								L. 30,000.00	L. 6,000.00	L. 24,000.00

ZONA # 04

Plan de Invercion Municipal Multicetotial Plurianual																
Departamento: Intibuca. Municipio: Yamaranguila. Zona #4 Fecha: 16 / 12 / 15																
Temática: Infraestructura																
PRIORIDAD	NOMBRE DEL PROYECTO / SECTOR DE DESARROLLO	Aldea, Barrio, Caserios / Intercomunitario	Unidad de Medida	Cantidad	Costo Total	AÑO EJECUCIÓN								Financiamiento		
						16	17	18	19	20	21	22	23	Local	Comunitario	Externo
	Ampliacion del Sistema de agua	Intercomunitario		1	L 200,000.00	x								L. 60,000.00	L. 20,000.00	L. 120,000.00
	Instalacion de basureros en puntos	Intercomunitario		7	L 60,000.00	x								L. 18,000.00	L. 6,000.00	L. 36,000.00
	Construccion de Relleno Sanitario.	Intercomunitario		1	L 100,000.00			x	x	x	x	x		L. 30,000.00	L. 10,000.00	L. 60,000.00
	Implementacion de ecofognes	Intercomunitario		75	L 250,000.00	x	x	x	x	x	x			L. 75,000.00	L. 25,000.00	L. 150,000.00
	Dotacion de Material Didactico.	Intercomunitario		7	L 70,000.00	x	x	x	x	x	x	x		L. 21,000.00	L. 7,000.00	L. 42,000.00
	Implementacion de Centros Basicos.	Intercomunitario		2	L 500,000.00	x	x	x	x	x	x	x		L. 150,000.00	L. 50,000.00	L. 300,000.00
	Dotacion de Movilario Escolar.	Intercomunitario		7	L 350,000.00	x	x	x	x	x	x	x		L. 105,000.00	L. 35,000.00	L. 210,000.00
	Construccion de viviendas.	Intercomunitario		30	L 83,333.33	x	x	x	x	x	x	x		L. 25,000.00	L. 8,333.33	L. 50,000.00
	Mejoramientos de viviendas.	Intercomunitario		30	L 50,000.00	x	x	x	x	x	x	x		L. 15,000.00	L. 5,000.00	L. 30,000.00
	Construccion de modulos sanitarios.	Intercomunitario		7	L. 130,000.00	x	x	x	x	x	x	x		L. 39,000.00	L. 13,000.00	L. 78,000.00
	Reconstruccion de viviendas.	Intercomunitario		30	L. 50,000.00	x	x	x	x	x	x	x		L. 15,000.00	L. 5,000.00	L. 30,000.00
	Ampliacion de viviendas.	Intercomunitario		30	L. 50,000.00	x	x	x	x	x	x	x		L. 15,000.00	L. 5,000.00	L. 30,000.00
	Construccion de reservorios de agua	Intercomunitario		3	L. 150,000.00	x	x	x	x	x	x	x		L. 45,000.00	L. 15,000.00	L. 90,000.00
	Electrificacion Comunitaria	Intercomunitario		1	L. 800,000.00	x	x	x	x	x	x	x		L. 240,000.00	L. 80,000.00	L. 480,000.00
	Construccion Centro de Salud	Zonal		1	L. 1000,000.00			x	x	x				L. 300,000.00	L. 100,000.00	L. 600,000.00
	Ampliacion de Modulos Escolares	Intercomunitario		3	L. 1500,000.00	x	x	x	x	x	x	x		L. 450,000.00	L. 150,000.00	L. 900,000.00
	Construccion y mejoramiento de	Zonal			L. 200,000.00	x	x	x	x	x	x	x		L. 60,000.00	L. 20,000.00	L. 120,000.00
	Balastreo de Calles	Zonal			L. 200,000.00	x	x	x	x	x	x	x		L. 60,000.00	L. 20,000.00	L. 120,000.00
	Construccion de Canchas Deportivas	Intercomunitario			L. 60,000.00	x	x	x	x	x	x	x		L. 18,000.00	L. 6,000.00	L. 36,000.00
	Construccion de casas Comunitarias	Intercomunitario			L. 150,000.00	x	x	x						L. 45,000.00	L. 15,000.00	L. 90,000.00
	Construccion de Sistemas de Agua	Intercomunitario			L. 300,000.00	x	x	x	x					L. 90,000.00	L. 30,000.00	L. 180,000.00
														L. 0.00	L. 0.00	L. 0.00
														L. 0.00	L. 0.00	L. 0.00

Plan de Invercion Municipal Multicectotial Plurianual

Departamento: Intibuca Municipio: Yamaranguila Zona # 4 Fecha: 16 / 12 / 15

Temática: Desarrollo Productivo

PRIORIDAD	NOMBRE DEL PROYECTO / SECTOR DE DESARROLLO	Aldea, Barrio, Caserios / Intercomunitario	Costo Total	AÑO EJECUCIÓN								Financiamiento			
				16	17	18	19	20	21	22	23	Local	Comunitario	Externo	
	Formacion de micro Empresas en distintos rubros	Intercomunitario	L. 150,000.00	x	x	x	x	x	x	x	x	x	L. 75,000.00	L. 15,000.00	L. 60,000.00
	Implementacion de talleres en la comunidad en	Intercomunitario	L. 100,000.00	x	x	x	x	x					L. 50,000.00	L. 10,000.00	L. 40,000.00
	Aprovechar Recursos existentes que generan	Intercomunitario	L. 50,000.00	x	x	x	x	x	x	x	x		L. 25,000.00	L. 5,000.00	L. 20,000.00
	Mantener semillas criollas adaptadas al lugar	Intercomunitario	L. 60,000.00	x	x	x	x	x	x	x	x		L. 30,000.00	L. 6,000.00	L. 24,000.00
	Fortalecimiento de microempresas existentes	Intercomunitario	L. 50,000.00	x	x	x	x	x	x	x	x		L. 25,000.00	L. 5,000.00	L. 20,000.00
	Dotacion de un Banco de semillas	Intercomunitario	L. 75,000.00	x	x	x	x	x	x	x	x		L. 37,500.00	L. 7,500.00	L. 30,000.00
	Mejoramamiento de suelos atravez de practicas de concervacion	Intercomunitario	L. 80,000.00	x	x	x	x						L. 40,000.00	L. 8,000.00	L. 32,000.00
	Organizar redes de Jovenes Productivas,Comunitarias	Intercomunitario	L. 100,000.00			x	x	x					L. 50,000.00	L. 10,000.00	L. 40,000.00
	Fortalecimiento de las tecnicas de Agricultura	Intercomunitario	L. 100,000.00	x	x	x	x	x	x	x			L. 50,000.00	L. 10,000.00	L. 40,000.00
	Reforestacion de Zonas Boscosas	Intercomunitario	L. 80,000.00	x	x	x	x	x	x	x	x		L. 40,000.00	L. 8,000.00	L. 32,000.00
	Implementacion de comité de vigilancia para la	Intercomunitario	L. 50,000.00	x	x	x	x	x	x	x	x		L. 25,000.00	L. 5,000.00	L. 20,000.00
	Programa de recoleccion de desechos Solidos	Intercomunitario	L. 75,000.00	x	x	x	x	x	x				L. 37,500.00	L. 7,500.00	L. 30,000.00
	Programa de capacitacion sobre el uso racional de la leña	Intercomunitario	L. 50,000.00	x	x	x	x	x					L. 25,000.00	L. 5,000.00	L. 20,000.00
	Programa de capacitacion a personas en edad reproductiva	Intercomunitario	L. 25,000.00		x	x	x	x	x				L. 12,500.00	L. 2,500.00	L. 10,000.00
	Dotacion de botiquines comunitarios.	Intercomunitario	L. 60,000.00		x	x	x						L. 30,000.00	L. 6,000.00	L. 24,000.00
	Campaña de capacitacion sobre alimentacion nutricional.	Intercomunitario	L. 24,000.00	x	x	x	x	x	x	x	x		L. 12,000.00	L. 2,400.00	L. 9,600.00

Campaña de capacitacion sobre alimentacion nutricional.	Intercomunitario	L. 24,000.00	x	x	x	x	x	x	x	x	x	L. 12,000.00	L. 2,400.00	L. 9,600.00
Programa de proteccion para la flora y la fauna	Intercomunitario	L. 25,000.00	x	x	x	x	x	x			x	L. 12,500.00	L. 2,500.00	L. 10,000.00
Programa de capacitacion sobre el manejo de la basura	Intercomunitario	L. 40,000.00	x	x	x							L. 20,000.00	L. 4,000.00	L. 16,000.00
Creacion de huertos Didacticos.	Intercomunitario	L. 30,000.00	x	x	x	x	x	x	x	x		L. 15,000.00	L. 3,000.00	L. 12,000.00
Implementacion de Escuelas para padres.	Intercomunitario	L. 20,000.00	x	x	x	x	x	x	x	x		L. 10,000.00	L. 2,000.00	L. 8,000.00
Implementacion de becas escolares.	Intercomunitario	L. 60,000.00	x	x	x	x	x	x	x	x		L. 30,000.00	L. 6,000.00	L. 24,000.00
Implementacion de huertos Familiares	Intercomunitario	L. 40,000.00	x	x	x	x	x	x	x	x		L. 20,000.00	L. 4,000.00	L. 16,000.00
Capacitacion a las mesas de Seguridad Ciudadana	Intercomunitario	L. 20,000.00	x	x	x	x	x	x	x	x		L. 10,000.00	L. 2,000.00	L. 8,000.00
Capacitacion sobre convivencia ciudadana	Intercomunitario	L. 30,000.00	x	x	x	x						L. 15,000.00	L. 3,000.00	L. 12,000.00
Programa de Talleres sobre equidad de Genero	Intercomunitario	L. 50,000.00	x	x	x	x	x	x	x	x		L. 25,000.00	L. 5,000.00	L. 20,000.00
Talleres sobre la integracion de la familia en las actividades Comunitarias	Intercomunitario	L. 20,000.00	x	x	x							L. 10,000.00	L. 2,000.00	L. 8,000.00
Programa de Talleres sobre valores humanos	Intercomunitario	L. 40,000.00	x	x	x	x	x	x				L. 20,000.00	L. 4,000.00	L. 16,000.00
Implementacion de un programa de titulacion de tierras	Intercomunitario	L. 20,000.00	x	x	x	x	x	x	x	x		L. 10,000.00	L. 2,000.00	L. 8,000.00
Implementacion de un Programa de Guarderia Infantil	Intercomunitario	L. 60,000.00	x	x								L. 30,000.00	L. 6,000.00	L. 24,000.00
capacitacion a joves en diferentes , oficios	Intercomunitario	L. 40,000.00	x	x	x	x						L. 20,000.00	L. 4,000.00	L. 16,000.00
Programa de fortalecimiento en derechos de la Mujer	Intercomunitario	L. 70,000.00	x	x	x	x						L. 35,000.00	L. 7,000.00	L. 28,000.00
Implementacion de un Programa de bono a la tercera edad	Intercomunitario	L. 75,000.00	x	x	x	x	x	x	x	x		L. 37,500.00	L. 7,500.00	L. 30,000.00
Apertura de Areas recreativas para jovenes y niños	Intercomunitario	L. 90,000.00		x	x	x						L. 45,000.00	L. 9,000.00	L. 36,000.00
Programa de atencion mujeres con discapacidad	Zonal	L. 60,000.00	x	x	x	x	x	x	x	x		L. 30,000.00	L. 6,000.00	L. 24,000.00
Implementacion de charlas sobre Alimentos	Intercomunitario	L. 30,000.00	x	x	x	x	x					L. 15,000.00	L. 3,000.00	L. 12,000.00
Implementacion de huertos Familiares	Intercomunitario	L. 50,000.00	x	x	x	x	x	x	x	x		L. 25,000.00	L. 5,000.00	L. 20,000.00
Implementacion de un BANASUPRO	Zonal	L. 100,000.00			x	x						L. 50,000.00	L. 10,000.00	L. 40,000.00
Implementacion de un banco de semillas Criollas	Intercomunitario	L. 60,000.00	x									L. 30,000.00	L. 6,000.00	L. 24,000.00
Creacion de un comité de turismo Comunitario	Intercomunitario	L. 45,000.00	x									L. 22,500.00	L. 4,500.00	L. 18,000.00
Creacion de una Unidad tecnica de Turismo Municipal	Intercomunitario	L. 30,000.00	x									L. 15,000.00	L. 3,000.00	L. 12,000.00
Creacion de Parques Turisticos	Intercomunitario	L. 50,000.00	x	x								L. 25,000.00	L. 5,000.00	L. 20,000.00

Plan de Invercion Municipal Multicetotial Plurianual

Departamento: Intibuca Municipio: Yamaraguila. Zona #4 Fecha: 16 / 12 / 115

Temática: Desarrollo social.

PRIO RIDAD	NOMBRE DEL PROYECTO / SECTOR DE DESARROLLO	Aldea, Barrio, Caseríos / Intercomunitario	Costo Total	AÑO EJECUCIÓN									Financiamiento			
				16	17	18	19	20	21	22	23	Local	Comunitario	Externo		
	Delimitacion De Comunidades	Intercomunitaria	L. 10,000.00	x	x	x								L. 5,000.00	L. 1,000.00	L. 4,000.00
	SeÑalización de las areas protegidas	Intercomunitaria	L. 12,000.00	x										L. 6,000.00	L. 1,200.00	L. 4,800.00
	SeÑalización de fuentes productoras de agua.	Intercomunitaria	L. 15,000.00	x										L. 7,500.00	L. 1,500.00	L. 6,000.00
	SeÑalización de la areas vulnerables	Intercomunitaria	L. 20,000.00	x										L. 10,000.00	L. 2,000.00	L. 8,000.00
	señalamiento de vias de comunicación	Intercomunitaria	L. 12,000.00	x										L. 6,000.00	L. 1,200.00	L. 4,800.00
	Campaña de capacitaciones sobre el reciclaje y manejo de la basura.	Intercomunitaria	L. 20,000.00	x										L. 10,000.00	L. 2,000.00	L. 8,000.00
	Reforestacion de cuencas productoras de agua.	Intercomunitaria	L. 30,000.00	x										L. 15,000.00	L. 3,000.00	L. 12,000.00
	Programa de fortalecimiento en temas del manejo de residuos solidos	Intercomunitaria	L. 30,000.00	x	x	x	x	x						L. 15,000.00	L. 3,000.00	L. 12,000.00
	Reforestacion de Zonas Boscosas	Intercomunitaria	L. 70,000.00	x	x	x	x	x	x	x	x	x		L. 35,000.00	L. 7,000.00	L. 28,000.00
	Implementacion de comité de vigilancia para la proteccion de la fauna.	Intercomunitaria	L. 60,000.00	x	x	x	x	x	x	x	x	x		L. 30,000.00	L. 6,000.00	L. 24,000.00
	Programa de recoleccion de desechos Solidos	Intercomunitaria	L. 40,000.00	x	x	x	x	x	x	x	x	x		L. 20,000.00	L. 4,000.00	L. 16,000.00
	Programa de capacitacion sobre el uso racional de la leña	Intercomunitaria	L. 45,000.00	x	x	x	x	x	x	x	x	x		L. 22,500.00	L. 4,500.00	L. 18,000.00
	Programa de capacitacion a personas en edad reproductiva	Intercomunitaria	L. 30,000.00	x	x	x	x	x	x	x	x	x		L. 15,000.00	L. 3,000.00	L. 12,000.00
	Dotacion de botiquines comunitarios.	Intercomunitaria	L. 45,000.00	x	x	x	x	x	x	x	x	x		L. 22,500.00	L. 4,500.00	L. 18,000.00
	Campaña de capacitacion sobre alimentacion nutricional.	Intercomunitaria	L. 30,000.00	x	x	x	x	x	x	x	x	x		L. 15,000.00	L. 3,000.00	L. 12,000.00
	Programa de protección para la flora y la fauna	Intercomunitaria	L. 20,000.00	x	x	x	x	x	x	x	x	x		L. 10,000.00	L. 2,000.00	L. 8,000.00
	Programa de capacitacion sobre el manejo de la basura	Intercomunitaria	L. 20,000.00	x	x	x	x	x	x	x	x	x		L. 10,000.00	L. 2,000.00	L. 8,000.00
	Creacion de huertos Didacticos.	Intercomunitaria	L. 15,000.00	x	x	x	x	x	x	x	x	x		L. 7,500.00	L. 1,500.00	L. 6,000.00
	Implementacion de Escuelas para padres.	Intercomunitaria	L. 20,000.00	x	x	x	x	x	x	x	x	x		L. 10,000.00	L. 2,000.00	L. 8,000.00
	Implementacion de becas escolares.	Intercomunitaria	L. 70,000.00	x	x	x	x	x	x	x	x	x		L. 35,000.00	L. 7,000.00	L. 28,000.00
	Capacitacion a las mesas de Seguridad Ciudadana	Intercomunitaria	L. 20,000.00	x	x	x	x	x	x	x	x	x		L. 10,000.00	L. 2,000.00	L. 8,000.00
	Capacitacion sobre convivencia ciudadana	Intercomunitaria	L. 20,000.00	x	x	x	x	x	x	x	x	x		L. 10,000.00	L. 2,000.00	L. 8,000.00
	Programa de Talleres sobre equidad de Genero	Intercomunitaria	L. 40,000.00	x	x	x	x	x	x	x	x	x		L. 20,000.00	L. 4,000.00	L. 16,000.00
	Talleres sobre la integracion de la familia en las actividades Comunitarias	Intercomunitaria	L. 30,000.00	x	x	x	x	x	x	x	x	x		L. 15,000.00	L. 3,000.00	L. 12,000.00
	Programa de Talleres sobre valores humanos	Intercomunitaria	L. 20,000.00	x	x	x	x	x	x	x	x	x		L. 10,000.00	L. 2,000.00	L. 8,000.00
	Implementacion de un programa de titulacion de tierras	Intercomunitaria	L. 15,000.00	x	x	x	x	x	x	x	x	x		L. 7,500.00	L. 1,500.00	L. 6,000.00
	Implementacion de un Programa de Guarderia Infantil	Intercomunitaria	L. 25,000.00	x	x	x	x	x	x	x	x	x		L. 12,500.00	L. 2,500.00	L. 10,000.00
	capacitacion a joves en diferentes , oficios	Intercomunitaria	L. 30,000.00	x	x	x	x	x	x	x	x	x		L. 15,000.00	L. 3,000.00	L. 12,000.00
	Programa de fortalecimiento en derechos de la Mujer	Intercomunitaria	L. 50,000.00	x	x	x	x	x	x	x	x	x		L. 25,000.00	L. 5,000.00	L. 20,000.00
	Implementacion de un Programa de bono a la tercera edad	Intercomunitaria	L. 120,000.00	x	x	x	x	x	x	x	x	x		L. 60,000.00	L. 12,000.00	L. 48,000.00
	Apertura de Areas recreativas para jovenes y niños	Intercomunitaria	L. 70,000.00	x	x	x	x	x	x	x	x	x		L. 35,000.00	L. 7,000.00	L. 28,000.00
	Programa de atencion mujeres con discapacidad	Intercomunitaria	L. 90,000.00	x	x	x	x	x	x	x	x	x		L. 45,000.00	L. 9,000.00	L. 36,000.00
	Implementacion de huertos Familiares	Intercomunitaria	L. 30,000.00	x	x	x	x	x	x	x	x	x		L. 15,000.00	L. 3,000.00	L. 12,000.00
	Implementacion de un BANASUPRO	Intercomunitaria	L. 100,000.00	x	x	x	x	x	x	x	x	x		L. 50,000.00	L. 10,000.00	L. 40,000.00
	Implementacion de un banco de semillas Criollas	Intercomunitaria	L. 30,000.00	x	x	x	x	x	x	x	x	x		L. 15,000.00	L. 3,000.00	L. 12,000.00
	Creacion de un comité de turismo Comunitario	Intercomunitaria	L. 30,000.00	x	x	x	x	x	x	x	x	x				
	Creacion de una Unidad tecnica de Turismo Municipal	Intercomunitaria	L. 30,000.00	x	x	x	x	x	x	x	x	x		L. 15,000.00	L. 3,000.00	L. 12,000.00
	Creacion de Parques Turisticos	Intercomunitaria	L. 60,000.00	x	x	x	x	x	x	x	x	x		L. 30,000.00	L. 6,000.00	L. 24,000.00
	Promocion de lugares Turisticos	Intercomunitaria	L. 30,000.00											L. 15,000.00	L. 3,000.00	L. 12,000.00

ZONA # 05

Plan de Invercion Municipal Multicectotial Plurianual

Departamento: Intibuca Municipio: Yamaranguila Zona # 5 Fecha: 16 / 12 / 15

Temática: Infraestructura

PRIORIDAD	NOMBRE DEL PROYECTO / SECTOR DE DESARROLLO	Aldea, Barrio, Caserios / Intercomunitario	Unidad de Medida	Cantidad	Costo Total	AÑO EJECUCIÓN								Financiamiento		
						16	17	18	19	20	21	22	23	Local	Comunitario	Externo
	Ampliacion del Sistema de agua	Intercomunitario		1	L 200,000.00						x			L 60,000.00	L 20,000.00	L 120,000.00
	Instalacion de basureros en puntos	Intercomunitario		14	L 140,000.00	x								L 42,000.00	L 14,000.00	L 84,000.00
	Construccion de Relleno Sanitario.	Intercomunitario		1	L 80,000.00		x							L 24,000.00	L 8,000.00	L 48,000.00
	Implementacion de filtros de agua.	Intercomunitario		30	L 90,000.00		x							L 27,000.00	L 9,000.00	L 54,000.00
	Implementacion de ecofogones	Intercomunitario		30	L 45,000.00		x							L 13,500.00	L 4,500.00	L 27,000.00
	Dotacion de botiquines comunitarios.	Intercomunitario		30	L 60,000.00	x	x	x						L 18,000.00	L 6,000.00	L 36,000.00
	Dotacion de Material Didactico.	Intercomunitario		14	L 140,000.00	x	x	x	x	x	x			L 42,000.00	L 14,000.00	L 84,000.00
	Implementacion de Centros Basicos.	Intercomunitario		2	L 80,000.00	x	x	x	x	x	x	x		L 24,000.00	L 8,000.00	L 48,000.00
	Dotacion de Movilario Escolar.	Intercomunitario		14	L 140,000.00	x	x	x	x	x	x	x		L 42,000.00	L 14,000.00	L 84,000.00
	Implementacion de huertos escolares.	Intercomunitario		14	L 140,000.00	x	x	x	x	x	x	x		L 42,000.00	L 14,000.00	L 84,000.00
	Implementacion de becas escolares.	Intercomunitario		14	L 70,000.00	x	x	x	x	x	x	x		L 21,000.00	L 7,000.00	L 42,000.00
	Implementar Plaza para mas maestros	Intercomunitario		2	L 20,000.00	x								L 6,000.00	L 2,000.00	L 12,000.00
	Implementacion de panel solar.	Intercomunitario		7	L 70,000.00			x						L 21,000.00	L 7,000.00	L 42,000.00
	Construccion de viviendas.	Intercomunitario		30	L 83,333.33	x	x	x	x	x	x	x		L 25,000.00	L 8,333.33	L 50,000.00
	Mejoramientos de viviendas.	Intercomunitario		30	L 50,000.00	x	x	x	x	x	x			L 15,000.00	L 5,000.00	L 30,000.00
	Construccion de modulos sanitarios.	Intercomunitario		2	L 120,000.00	x	x	x	x	x	x			L 36,000.00	L 12,000.00	L 72,000.00
	Acondicionar adecuadamente la	Intercomunitario		14	L 14,000.00	x	x	x	x	x				L 4,200.00	L 1,400.00	L 8,400.00
	Ampliacion de viviendas.	Intercomunitario		30	L 50,000.00		x	x	x	x	x			L 15,000.00	L 5,000.00	L 30,000.00
	Mejoramiento de ecofogones.	Intercomunitario		14	L 70,000.00	x	x	x						L 21,000.00	L 7,000.00	L 42,000.00
	Proyecto de electrificacion.	Intercomunitario		1	L 150,000.00	x	x							L 45,000.00	L 15,000.00	L 90,000.00
	Mejoramiento de carreteras.	Intercomunitario		1	L 200,000.00	x	x							L 60,000.00	L 20,000.00	L 120,000.00
	Ampliacion de modulos ecolares	Intercomunitario		2	L 400,000.00		x	x						L 120,000.00	L 40,000.00	L 240,000.00
	Costruccion de Centro de Salud.	Intercomunitario		1	L 500,000.00				x	x				L 150,000.00	L 50,000.00	L 300,000.00
	Construccion de parque de recreacion.	Intercomunitario		1	L 50,000.00	x	x							L 15,000.00	L 5,000.00	L 30,000.00
	Construccion de puentes y amacas.	Intercomunitario		2	L 100,000.00		x	x						L 30,000.00	L 10,000.00	L 60,000.00
	Construccion de bodega cocina.	Intercomunitario		2	L 120,000.00	x	x		x	x				L 36,000.00	L 12,000.00	L 72,000.00
	Construccion de clinica materna.	Intercomunitario			L 100,000.00	x	x							L 30,000.00	L 10,000.00	L 60,000.00
	Construccion de la serca perimetral de	Intercomunitario			L 60,000.00						x	x		L 18,000.00	L 6,000.00	L 36,000.00
	Construccion de aula tecnologica.	Intercomunitario			L 80,000.00	x	x							L 24,000.00	L 8,000.00	L 48,000.00
	Construccion de centro social	Intercomunitario			L 50,000.00			x	x					L 15,000.00	L 5,000.00	L 30,000.00

Plan de Invercion Municipal Multicectotial Plurianual

Departamento: Intibuca. Municipio: Yamranguila. Zona #5 Fecha: 16 / 12 / 15

Temática: Desarrollo Productivo

PRIORIDAD	NOMBRE DEL PROYECTO / SECTOR DE DESARROLLO	Aldea, Barrio, Caserios / Intercomunitario	Costo Total	AÑO EJECUCIÓN									Financiamiento			
				16	17	18	19	20	21	22	23	Local	Comunitario	Externo		
	Implementacion de cajas Rurales	Intercomunitario	L. 80,000.00	x	x									L. 40,000.00	L. 8,000.00	L. 32,000.00
	Implementacion de sistema de riego para cultivo	Intercomunitario	L. 150,000.00		x	x								L. 75,000.00	L. 15,000.00	L. 60,000.00
	Creacion de un mercado municipal.	Intercomunitario	L. 200,000.00			x	x	x						L. 100,000.00	L. 20,000.00	L. 80,000.00
	Dotacion de granos Basicos	Intercomunitario	L. 300,000.00		x	x								L. 150,000.00	L. 30,000.00	L. 120,000.00
	Dotacion de bolsa solidaris	Intercomunitario	L. 200,000.00	x	x									L. 100,000.00	L. 20,000.00	L. 80,000.00
	Tecnificacion de le tierra para la produccion agricola.	Intercomunitario	L. 90,000.00	x										L. 45,000.00	L. 9,000.00	L. 36,000.00
	Implementacion de sistema de riego.	Intercomunitario	L. 150,000.00				x							L. 75,000.00	L. 15,000.00	L. 60,000.00
	Siembra de cultivos resistentes ala sequia.	Intercomunitario	L. 200,000.00						x					L. 100,000.00	L. 20,000.00	L. 80,000.00
	Dotar de Instrumentos para la mesa de seguridad.	Intercomunitario	L. 140,000.00		x	x								L. 70,000.00	L. 14,000.00	L. 56,000.00
	Apertura de posta Policial.	Intercomunitario	L. 100,000.00				x							L. 50,000.00	L. 10,000.00	L. 40,000.00
	Dotar de bono para la tercera edad.	Intercomunitario	L. 80,000.00			x								L. 40,000.00	L. 8,000.00	L. 32,000.00
	Cumplimiento de la ley ala tercera edad.	Intercomunitario	L. 40,000.00		x									L. 20,000.00	L. 4,000.00	L. 16,000.00

Plan de Invercion Municipal Multicectotial Plurianual

Departamento: Intibuca_ Municipio: Yamaranguila. Zona # 5 Fecha: 16/ 12 / 15

Temática: Desarrollo social.

PRIO RIDAD	NOMBRE DEL PROYECTO / SECTOR DE DESARROLLO	Aldea, Barrio, Caseros / Intercomunitario	Costo Total	AÑO EJECUCIÓN							Financiamiento				
				16	17	18	19	20	21	22	23	Local	Comunitario	Externo	
	Delimitacion De Comunidades	Intercomunitario	L. 14,000.00		x								L. 7,000.00	L. 1,400.00	L. 5,600.00
	Señalizacion de las areas protegidas	Intercomunitario	L. 18,000.00		x								L. 9,000.00	L. 1,800.00	L. 7,200.00
	Señalizacion de fuentes productoras de agua.	Intercomunitario	L. 14,000.00		x								L. 7,000.00	L. 1,400.00	L. 5,600.00
	Señalizacion de la areas bulnerables	Intercomunitario	L. 12,000.00		x								L. 6,000.00	L. 1,200.00	L. 4,800.00
	Señalizacion de caminos de herradura	Intercomunitario	L. 14,000.00		x								L. 7,000.00	L. 1,400.00	L. 5,600.00
	Delimitación de la zona agricolas	Intercomunitario	L. 20,000.00		x								L. 10,000.00	L. 2,000.00	L. 8,000.00
	Señalizacion de quebradas y rios.	Intercomunitario	L. 40,000.00		x								L. 20,000.00	L. 4,000.00	L. 16,000.00
	Tratamiento de la fuente de agua.	Intercomunitario	L. 50,000.00		x								L. 25,000.00	L. 5,000.00	L. 20,000.00
	Campaña de capacitaciones sobre el uso y manejo del agua.	Intercomunitario	L. 60,000.00		x								L. 30,000.00	L. 6,000.00	L. 24,000.00
	Campañas de aseo comunitario.	Intercomunitario	L. 40,000.00		x								L. 20,000.00	L. 4,000.00	L. 16,000.00
	Programa de capacitaciones sobre buen manejo de quimicos.	Intercomunitario	L. 70,000.00			x							L. 35,000.00	L. 7,000.00	L. 28,000.00
	Reforestar las fuentes de agua.	Intercomunitario	L. 60,000.00				x						L. 30,000.00	L. 6,000.00	L. 24,000.00
	Plan de proteccion de la flora y fauna.	Intercomunitario	L. 50,000.00			x							L. 25,000.00	L. 5,000.00	L. 20,000.00
	Programa de capacitaciones sobre el uso racional de la leña	Intercomunitario	L. 40,000.00	x									L. 20,000.00	L. 4,000.00	L. 16,000.00
	Plan de control de quimicos y fertilizantes.	Intercomunitario	L. 20,000.00		x								L. 10,000.00	L. 2,000.00	L. 8,000.00
	Campaña de capacitaciones sobre el cuidado de los recursro	Intercomunitario	L. 100,000.00						x				L. 50,000.00	L. 10,000.00	L. 40,000.00
	Abastecimiento de medicamento.	Intercomunitario	L. 50,000.00	x									L. 25,000.00	L. 5,000.00	L. 20,000.00
	Plaza para medico en la area de ginecologia.	Intercomunitario	L. 15,000.00		x	x	x	x	x				L. 7,500.00	L. 1,500.00	L. 6,000.00
	Plaza para medico en la area de ginecologia.	Intercomunitario	L. 15,000.00	x	x	x	x	x					L. 7,500.00	L. 1,500.00	L. 6,000.00
	Cracion de microepresas.	Intercomunitario	L. 50,000.00		x	x	x						L. 25,000.00	L. 5,000.00	L. 20,000.00
	Implementacion de una escuela vocacional.	Intercomunitario	L. 20,000.00		x	x							L. 10,000.00	L. 2,000.00	L. 8,000.00
	Implementacion de huertos familiares.	Intercomunitario	L. 60,000.00	x									L. 30,000.00	L. 6,000.00	L. 24,000.00
	Creacion de cooperacion agricola.	Intercomunitario	L. 50,000.00			x	x						L. 25,000.00	L. 5,000.00	L. 20,000.00
	Programa de capacitaciones sobre preparacion de comidas.	Intercomunitario	L. 25,000.00			x	x						L. 12,500.00	L. 2,500.00	L. 10,000.00

Implementacion de mesa de seguridad ciudadana.	Intercomunitario	L. 30,000.00	x	x							L. 15,000.00	L. 3,000.00	L. 12,000.00
Cumplimiento de la ley seca.	Intercomunitario	L. 20,000.00				x	x				L. 10,000.00	L. 2,000.00	L. 8,000.00
Programa de capacitaciones sobre las funciones de la mesa de	Intercomunitario	L. 10,000.00	x								L. 5,000.00	L. 1,000.00	L. 4,000.00
Programa de capacitaciones sobre convivencia social.	Intercomunitario	L. 30,000.00		x							L. 15,000.00	L. 3,000.00	L. 12,000.00
Legalizacion de tierras.	Intercomunitario	L. 25,000.00	x	x							L. 12,500.00	L. 2,500.00	L. 10,000.00
Creacion de una politica para la compra de tierra a bajos costo.	Intercomunitario	L. 10,000.00	x								L. 5,000.00	L. 1,000.00	L. 4,000.00
Dotacion de tierras para los que no tienen una propia.	Intercomunitario	L. 5,000.00			x						L. 2,500.00	L. 500.00	L. 2,000.00
Creacion de un plan para aprovechamiento de la tierra.	Intercomunitario	L. 15,000.00	x								L. 7,500.00	L. 1,500.00	L. 6,000.00
Programa de capacitaciones sobre la conservacion del suelo.	Intercomunitario	L. 20,000.00				x	x				L. 10,000.00	L. 2,000.00	L. 8,000.00
Programa de talleres sobre la elaboracion y uso del abono organico.	Intercomunitario	L. 30,000.00	x								L. 15,000.00	L. 3,000.00	L. 12,000.00
Formacion de grupos de intercambios de experiencias entre	Intercomunitario	L. 10,000.00	x								L. 5,000.00	L. 1,000.00	L. 4,000.00
Programa de capacitaciones sobre equidad de genero.	Intercomunitario	L. 50,000.00	x								L. 25,000.00	L. 5,000.00	L. 20,000.00
Programa de capacitaciones sobre la importancia de la participacion	Intercomunitario	L. 20,000.00		x							L. 10,000.00	L. 2,000.00	L. 8,000.00
Programa de talleres sobre el liderazgo juvenil.	Intercomunitario	L. 30,000.00			x						L. 15,000.00	L. 3,000.00	L. 12,000.00
Programa de capacitaciones sobre motivacion personal.	Intercomunitario	L. 20,000.00				x					L. 10,000.00	L. 2,000.00	L. 8,000.00
Promocion de los lugares turisticos	Intercomunitario	L. 40,000.00	x	x							L. 20,000.00	L. 4,000.00	L. 16,000.00
Creacion de cabañas.	Intercomunitario	L. 30,000.00		x	x						L. 15,000.00	L. 3,000.00	L. 12,000.00
Señalizacion de lugares turisticos	Intercomunitario	L. 20,000.00			x	x					L. 10,000.00	L. 2,000.00	L. 8,000.00
Promocionar las fincas con encantos naturales.	Intercomunitario	L. 20,000.00		x							L. 10,000.00	L. 2,000.00	L. 8,000.00
Programa de capacitaciones sobre los derechos de la mujer.	Intercomunitario	L. 50,000.00		x							L. 25,000.00	L. 5,000.00	L. 20,000.00
Campaña de capacitaciones sobre los derechos del Niño	Intercomunitario	L. 50,000.00			x						L. 25,000.00	L. 5,000.00	L. 20,000.00

ZONA # 06

Plan de Invercion Municipal Multicectotial Plurianual

Departamento: Intibuca Municipio: Yamaranguila Zona # 6 Fecha: 16 / 12 / 15

Temática: Infraestructura.

PRIORIDAD	NOMBRE DEL PROYECTO / SECTOR DE DESARROLLO	Aldea, Barrio, Caseríos /	Unidad de Medida	Cantidad	Costo Total	AÑO EJECUCIÓN								Financiamiento		
						16	17	18	19	20	21	22	23	Local	Comunitario	Externo
	Ampliacion del Sistema de agua	Zonal		1	L 100,000.00	x								L. 30,000.00	L. 10,000.00	L. 60,000.00
	Instalacion de basureros en puntos	Zonal		5	L 50,000.00	x								L. 15,000.00	L. 5,000.00	L. 30,000.00
	Construccion de Relleno Sanitario.	Zonal		1	L 60,000.00	x								L. 18,000.00	L. 6,000.00	L. 36,000.00
	Implementacion de ecofognes	Zonal		15	L 45,000.00	x								L. 13,500.00	L. 4,500.00	L. 27,000.00
	Dotacion de Material Didactico.	Zonal		4	L 40,000.00	x	x	x	x	x	x	x	x	L. 12,000.00	L. 4,000.00	L. 24,000.00
	Implementacion de Centros Basicos.	Zonal		2	L 100,000.00	x	x	x	x	x	x	x	x	L. 30,000.00	L. 10,000.00	L. 60,000.00
	Dotacion de Movilario Escolar.	Zonal		4	L 40,000.00	x	x	x	x	x	x	x	x	L. 12,000.00	L. 4,000.00	L. 24,000.00
	Creacion de huertos Didacticos.	Zonal		4	L 40,000.00	x	x	x	x	x	x	x	x	L. 12,000.00	L. 4,000.00	L. 24,000.00
	Implementacion de becas escolares.	Zonal		4	L 80,000.00	x	x	x	x	x	x	x	x	L. 24,000.00	L. 8,000.00	L. 48,000.00
	Construccion de viviendas.	Zonal		30	L. 83,333.33	x	x	x	x	x	x	x	x	L. 25,000.00	L. 8,333.33	L. 50,000.00
	Mejoramientos de viviendas.	Zonal		30	L. 50,000.00	x	x	x	x	x	x	x	x	L. 15,000.00	L. 5,000.00	L. 30,000.00
	Construccion de modulos sanitarios.	Zonal		4	L. 120,000.00	x	x	x	x	x	x	x	x	L. 36,000.00	L. 12,000.00	L. 72,000.00
	Ampliacion de viviendas	Zonal		30	L. 50,000.00	x	x	x	x	x	x	x	x	L. 15,000.00	L. 5,000.00	L. 30,000.00
	Creacion de microempresas con	Zonal		4	L. 200,000.00	x	x	x	x	x	x	x	x	L. 60,000.00	L. 20,000.00	L. 120,000.00
	Formacion de una organizacion de	Zonal		4	L. 200,000.00	x	x							L. 60,000.00	L. 20,000.00	L. 120,000.00
	Implementacion de sistema de riego.	Zonal		1	L. 100,000.00	x	x							L. 30,000.00	L. 10,000.00	L. 60,000.00
	Creacion de cooperativa agricola.	Zonal		1	L. 150,000.00	x	x							L. 45,000.00	L. 15,000.00	L. 90,000.00
	Implementacion de mesa de seguridad ciudadana	Zonal		4	L. 40,000.00	x	x							L. 12,000.00	L. 4,000.00	L. 24,000.00
	Dotar de Instrumentos para la mesa de seguridad.	Zonal		4	L. 40,000.00			x	x					L. 12,000.00	L. 4,000.00	L. 24,000.00
	Incentivo Economico alas mesas de seguridad Ciudadana	Zonal		4	L. 40,000.00				x	x				L. 12,000.00	L. 4,000.00	L. 24,000.00
	Construccion de modulos escolares	Zonal		3	L. 300,000.00				x	x				L. 90,000.00	L. 30,000.00	L. 180,000.00
	Mejoramiento de carreteras.	Zonal		1	L. 200,000.00	x								L. 60,000.00	L. 20,000.00	L. 120,000.00
	Proyecto de electrificacion.	Zonal			L. 100,000.00						x	x		L. 30,000.00	L. 10,000.00	L. 60,000.00
	Costruccion de Centro de Salud.	Zonal			L. 200,000.00				x	x				L. 60,000.00	L. 20,000.00	L. 120,000.00
	Construccion de parque de recreacion.	Zonal			L. 100,000.00					x	x			L. 30,000.00	L. 10,000.00	L. 60,000.00
	Construccion de hermita	Zonal			L. 100,000.00						x	x		L. 30,000.00	L. 10,000.00	L. 60,000.00

Plan de Invercion Municipal Multicectotial Plurianual

Departamento: Intibuca Municipio: Yamaranguila Zona # 6 Fecha: 16 / 12 / 15

Temática: Desarrollo Productivo

PRIO RIDAD	NOMBRE DEL PROYECTO / SECTOR DE DESARROLLO	Aldea, Barrio, Caserios / Intercomunitario	Costo Total	AÑO EJECUCIÓN									Financiamiento		
				16	17	18	19	20	21	22	23	Local	Comunitario	Externo	
	Implementacion de huertos familiares.	Zonal	L. 80,000.00	x									L. 40,000.00	L. 8,000.00	L. 32,000.00
	Programa de capacitaciones sobre preparacion de	Zonal	L. 40,000.00	x	x								L. 20,000.00	L. 4,000.00	L. 16,000.00
	Siembra de cultivos resistentes ala sequia.	Zonal	L. 100,000.00	x									L. 50,000.00	L. 10,000.00	L. 40,000.00
	Tecnificacion de le tierra para la produccion agricola.	Zonal	L. 50,000.00	x	x								L. 25,000.00	L. 5,000.00	L. 20,000.00
	Implementacion de empresas de distintos rubros aprovechando los recursos locales	Zonal	L. 200,000.00	X	x	x							L. 100,000.00	L. 20,000.00	L. 80,000.00
	Implementacion de una caja rural	Zonal	L. 100,000.00	x	x	X							L. 50,000.00	L. 10,000.00	L. 40,000.00
	campana de fortalecimiento de la administracion financiera	Zonal	L. 40,000.00			X	X	X					L. 20,000.00	L. 4,000.00	L. 16,000.00
	dotacion de insuomos para sostenibilidad de caja rural	Zonal	L. 50,000.00			X	X	X					L. 25,000.00	L. 5,000.00	L. 20,000.00
	legalizacion de tierras	Zonal	L. 40,000.00	X									L. 20,000.00	L. 4,000.00	L. 16,000.00
	Dotacion de tierras a bajos costos	Zonal	L. 400,000.00	X	X								L. 200,000.00	L. 40,000.00	L. 160,000.00

Plan de Invercion Municipal Multicetctotal Plurianual

Departamento: Intibuca .Municipio: Yamaranguila Zona # 6 Fecha: 16 / 12 / 15

Temática: Desarrollo social.

PRIO RIDAD	NOMBRE DEL PROYECTO / SECTOR DE DESARROLLO	Aldea, Barrio, Caserios / Intercomunitario	Costo Total	AÑO EJECUCIÓN							Financiamiento				
				16	17	18	19	20	21	22	23	Local	Comunitario	Externo	
	Campaña de capacitacion sobre el fortalecimiento academico escolar	zonal	L. 12,000.00	X	X								L. 6,000.00	L. 1,200.00	L. 4,800.00
	Asignacion de plaza para docentes	zonal	L. 10,000.00	X	X								L. 5,000.00	L. 1,000.00	L. 4,000.00
	Mejoramiento de la calidad de merienda escolar	zonal	L. 18,000.00	X	X	X	X	X					L. 9,000.00	L. 1,800.00	L. 7,200.00
	Campaña de capacitacion sobre el fortalecimiento de la participacion Ciudadana	zonal	L. 10,000.00	X									L. 5,000.00	L. 1,000.00	L. 4,000.00
	Programa de taller sobre equida de genero	zonal	L. 20,000.00	X									L. 10,000.00	L. 2,000.00	L. 8,000.00
	Campaña de concientizacion sobre cumplimiento de ley de venta de alcohol	zonal	L. 30,000.00	x	x	x							L. 15,000.00	L. 3,000.00	L. 12,000.00
	Programa deRehabilitacion de Personas alcoholicas.	zonal	L. 20,000.00	x	x	x	x						L. 10,000.00	L. 2,000.00	L. 8,000.00
	Fortalecimiento a la integracion Familiar	zonal	L. 15,000.00	x	x								L. 7,500.00	L. 1,500.00	L. 6,000.00
	Dotacion de Equipo de seguridad	zonal	L. 20,000.00	x	x								L. 10,000.00	L. 2,000.00	L. 8,000.00
	Implementacion de Personeria Juridica para las mesas de Seguridad Cuidadana	zonal	L. 30,000.00	x									L. 15,000.00	L. 3,000.00	L. 12,000.00
	Organización de Mesas de Seguiridad ciudadana	zonal	L. 20,000.00	x	x								L. 10,000.00	L. 2,000.00	L. 8,000.00
	Campaña de capacitacion a la mesa de seguridad ciudadana	zonal	L. 18,000.00	x									L. 9,000.00	L. 1,800.00	L. 7,200.00
	Implementacion de modulos de capacitacion sobre el aprovechamiento sostenible de los recursos	zonal	L. 10,000.00	x	x	x							L. 5,000.00	L. 1,000.00	L. 4,000.00
	Reforestacion de los bosques	zonal	L. 15,000.00	x	x	x							L. 7,500.00	L. 1,500.00	L. 6,000.00
	Implementacion de comité de comité de vigilancia de flora y fauna	zonal	L. 10,000.00	x	x	x							L. 5,000.00	L. 1,000.00	L. 4,000.00
	Implementacion de modulos sobre el manejo de desechos toxicos	zonal	L. 20,000.00	x	x	x							L. 10,000.00	L. 2,000.00	L. 8,000.00
	programa de capacitacion sobre el uso del adobe	zonal	L. 30,000.00	x	x	x							L. 15,000.00	L. 3,000.00	L. 12,000.00
	Apertura y converciones de calles	zonal											L. 0.00	L. 0.00	L. 0.00
	Delimitacion de nacimientos y fuentes de agua	zonal	L. 40,000.00		x								L. 20,000.00	L. 4,000.00	L. 16,000.00
	Delimitacion de comunidades	zonal	L. 20,000.00		x								L. 10,000.00	L. 2,000.00	L. 8,000.00
	Delimitacion dara cementerio	zonal	L. 50,000.00			x	x						L. 25,000.00	L. 5,000.00	L. 20,000.00
		zonal	L. 30,000.00				x	x					L. 15,000.00	L. 3,000.00	L. 12,000.00

3.5. Plan de Inversión Municipal Anual (PIMA)



MUNICIPALIDAD DE YAMARANGUILA INTIBUCA PLAN DE INVERSION MUNICIPAL PERIODO AF-2016



DEPARTAMENTO : INTIBUCA
MUNICIPIO : YAMARANGUILA
AÑO: 2016

DETALLE DE PROYECTOS

Nº	Nº de Proyecto	Código/Objeto del Gasto	Nombre del Proyecto	Ubicación Exacta del Proyecto		Presupuesto Aprobado	Ejecución Trimestral				Fondos Utilizados	
				Urbano	Rural		I	II	III	IV	Propios	Transferencias
				Barrio / Colonia	Aldea / Caserío							
1	2	3	4	5	6	7	8	9	10	11	12	13
1			SECTOR DE SALUD									
	1.1	03-02-461-04	CONSTRUCCION Y MEJORAS DEL CESAR		PLANES	100,000.00	-	50,000.00	50,000.00	-		100,000.00
	1.2	03-02-461-05	CONSTRUCCION Y MEJORAS DEL CESAR		HORCONES	60,000.00	-	60,000.00	-	-		60,000.00
			SUB TOTAL			160,000.00	-	110,000.00	50,000.00	-		160,000.00
2			SECTOR DE EDUCACION									
	2.1	03-01-461-14	CONSTRUCCION Y MEJORAS CENTRO EDUCATIVO		PORVENIR OLOAS	200,000.00	100,000.00	100,000.00	-	-		200,000.00
	2.2	03-01-461-15	CONSTRUCCION Y MEJORAS CENTRO EDUCATIVO		LOS PATIOS	200,000.00	100,000.00	100,000.00	-	-		200,000.00
	2.3	03-01-461-16	CONSTRUCCION Y MEJORAS CENTRO EDUCATIVO		HORCONES	200,000.00	-	-	100,000.00	100,000.00		200,000.00
	2.3	03-01-461-16	CONSTRUCCION Y MEJORAS CENTRO EDUCATIVO		CARRIZAL	200,000.00	-	-	100,000.00	100,000.00		200,000.00
	2.3	03-01-461-16	CONSTRUCCION Y MEJORAS CENTRO EDUCATIVO		BARRIAL	100,000.00	50,000.00	50,000.00	-	-		100,000.00
	2.3	03-01-461-16	CONSTRUCCION Y MEJORAS CENTRO EDUCATIVO		ZACATE BLANCO	150,000.00	50,000.00	100,000.00	-	-		150,000.00
	2.5	06-461-02	CONSTRUCCION Y MEJORAS CENTRO EDUCATIVO VARIOS		AZACUALPA	100,000.00	50,000.00	50,000.00	-	-	-	100,000.00
			SUB TOTAL			1150,000.00	150,000.00	200,000.00	200,000.00	200,000.00	-	1150,000.00

3			SECTOR DE SEGURIDAD									
	3.3	03-09-467-01	CONSTRUCCION ADICIONES Y MEJORAS DEL COLISEO MUNICIPAL COLISEO MUNICIPAL	BARRIO SAN CARLOS		200,000.00	-	100,000.00	100,000.00			200,000.00
	3.4	03-09-467-02	CONSTRUCCION ADICIONES Y MEJORAS DE CANCHA DE FUTBOL / ATIGUO CEASY	B. SAN BUENA VENTURA		50,329.90	-	-	50,329.90	-		50,329.90
	3.5	03-09-467-03	CONSTRUCCION ADICIONES Y MEJORAS CANCHA DE FOTBOLL		NUEVA UNION	60,000.00	-	60,000.00	-	-		60,000.00
	3.6	03-09-467-06	CONSTRUCCION ADICIONES Y MEJORAS CANCHA DE FOTBOLL		LAJAS	150,000.00	-	100,000.00	50,000.00	-		150,000.00
			SUB TOTAL			460,329.90	-	260,000.00	200,329.90	-		460,329.90
4			SECTOR SANEAMIENTO									
	1.3	03-02-461-04	CONSTRUCCION DE PROYECTO DE AGUA POTABLE (obra toma)		ARRAYANES	100,000.00	50,000.00	50,000.00	-	-		100,000.00
	1.3	03-02-461-04	MEJORAS AL SISTEMA DE ALCANTARILLADO		CASCO URBANO	390,000.00	-	-	200,000.00	190,000.00		390,000.00
	1.4	03-02-461-05	PROYECTO DE LETRINIZACION		VARIAS COMUNIDADES	400,000.00	-	200,000.00	200,000.00	-		400,000.00
			SUB TOTAL			890,000.00	50,000.00	250,000.00	400,000.00	190,000.00	-	890,000.00
5			SECTOR ELECTRIFICACION									
	3.1	03-09-461-01	PROYECTO ELECTRIFICACION, SEGUNDA ETAPA		LA PUERTA	600,000.00	-	200,000.00	200,000.00	200,000.00		600,000.00
	3.2	03-09-461-02	PROYECTO ELECTRIFICACION,		BUENOS AIRES	800,000.00	200,000.00	200,000.00	200,000.00	200,000.00		800,000.00
			SUB TOTAL			1400,000.00	200,000.00	400,000.00	400,000.00	400,000.00	-	1400,000.00
6			SECTOR RED VIAL									
6	6.1	06-466-03	MANTENIMIENTO Y REPARACION DE CARRETERAS		PLANES	200,000.00	-	200,000.00	-	-	200,000.00	-
6	6.1	06-466-03	MANTENIMIENTO Y REPARACION DE CARRETERAS		AZACUALPA	200,000.00	-	-	200,000.00	-	200,000.00	-
6	6.1	06-466-03	MANTENIMIENTO Y REPARACION DE CARRETERAS		SEMANE	200,000.00	-	-	-	200,000.00	200,000.00	-
6	6.1	06-466-03	MANTENIMIENTO Y REPARACION DE CARRETERAS		PATIOS	200,000.00	-	200,000.00	-	-	200,000.00	-
6	6.1	06-466-03	MANTENIMIENTO Y REPARACION DE CARRETERAS		ZACATE BLANCO	200,000.00	-	200,000.00	-	-	200,000.00	-
6	6.1	06-466-03	MANTENIMIENTO Y REPARACION DE CARRETERAS		ARRAYANES	200,000.00	-	-	200,000.00	-	200,000.00	-
6	6.1	06-466-03	MANTENIMIENTO Y REPARACION DE CARRETERAS		PICACHO	200,000.00	-	-	-	200,000.00	200,000.00	-
6	6.1	06-466-03	ENSEMENTADO CASCO URBANO	CASCO URBANO		1200,000.00	-	600,000.00	-	600,000.00	1200,000.00	-
			SUB TOTAL			2000,000.00	-	1000,000.00	200,000.00	800,000.00	2000,000.00	-

7			SECTOR DE VIVIENDA									
			SUB TOTAL			-	-	-	-	-	-	-
8			SECTOR DE EDIFICACIONES DE BIENES MUNICIPALES									
	8..1	06-461-01-04	CONSTRUCCION, ADICIONES Y MEJORAS DE EDIFICIOS MUNICIPALES	B. SAN CARLOS		1947,322.76	500,000.00	500,000.00	889,474.11	57,848.65	57,848.65	1889,474.11
	8..1	06-461-01-04	CONSTRUCCION PORTAL ENTRADA A CASCO URBANO MUNICIPAL	B. SAN CARLOS		100,000.00	-	-	100,000.00	-	-	100,000.00
	8.2	06-461-15	CONSTRUCCION, ADICIONES Y MEJORAS DE CASAS COMUNALES		AZACUALPA	60,000.00	-	60,000.00	-			60,000.00
	8.2	06-461-15	CONSTRUCCION, ADICIONES Y MEJORAS DE CASAS COMUNALES		OLIVOS	60,000.00	-	60,000.00	-			60,000.00
	8.2	06-461-15	CONSTRUCCION, ADICIONES Y MEJORAS DE CASAS COMUNALES		HORCONES	60,000.00	-	60,000.00	-			60,000.00
	8.2	06-461-15	CONSTRUCCION, ADICIONES Y MEJORAS DE CASAS COMUNALES		LAS MESAS	60,000.00	-	-	60,000.00			60,000.00
	8.2	06-461-15	CONSTRUCCION, ADICIONES Y MEJORAS DE CASAS COMUNALES		COFRADIA	60,000.00	-	-	60,000.00			60,000.00
			SUB TOTAL			2347,322.76	500,000.00	680,000.00	1109,474.11	57,848.65	57,848.65	2289,474.11
9			SECTOR SOCIAL									
	9.2	06-541-01	COUTA AMHON	TEGUCIGALPA		17,940.00	-	17,940.00			-	17,940.00
	9.3	06-542-	COUTA TSC	TEGUCIGALPA		126,689.00	-	126,689.00			-	126,689.00
			SUB TOTAL			144,629.00	-	144,629.00	-	-	-	144,629.00
TOTAL PLAN DE INVERSION ANUAL						7752,281.66	900,000.00	2644,629.00	2359,804.01	1447,848.65	1257,848.65	6494,433.01

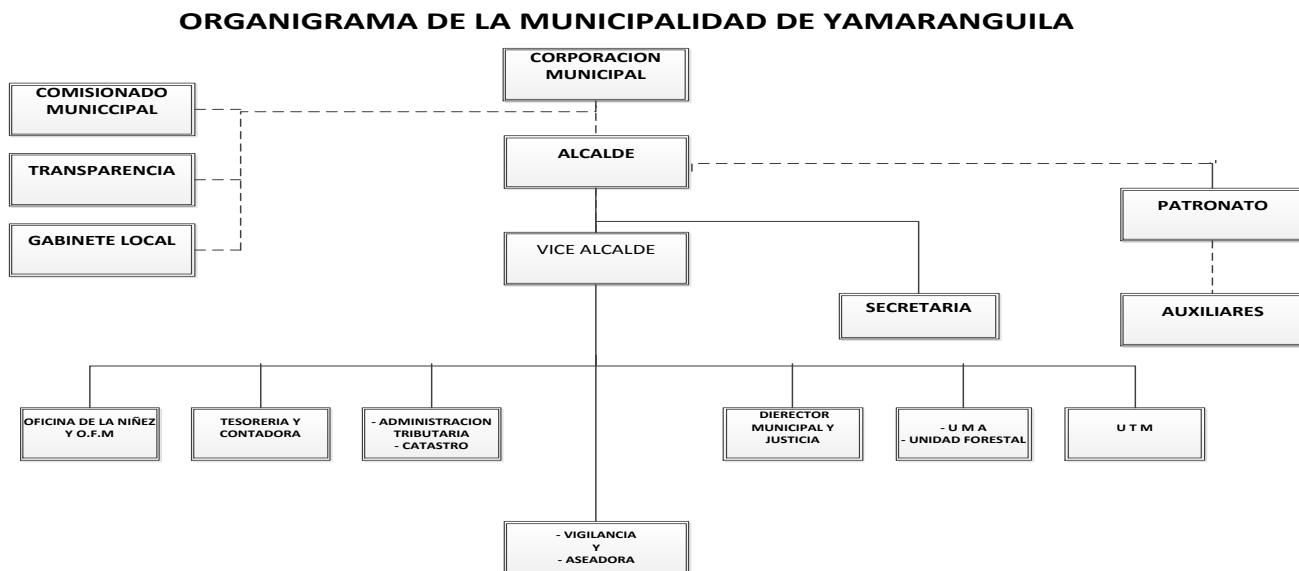
IV. Organización para la gestión del plan

4.1. Organización social comunitaria

Organización de comisiones comunitarias para formulación de PDC y gestión del plan, integradas de 5 miembros seleccionados por las asambleas comunitarias de las comunidades bajo criterios locales establecidos como ser: Iniciativa, Liderazgo, responsabilidad, comunicación, disponibilidad de tiempo, experiencia de participación comunitaria y conocimiento de la realidad comunitaria y planificación.

Organización de consejos Zonales los que se organizaron a nivel de cada zona (6), uno por para facilitar el proceso de planificación y seguimiento de las etapas del PDM, y la gestión del Plan por zona, la que está integrada por 1 miembro de cada comisión comunitaria de cada zona con la finalidad de fortalecer la gestión compartida de las necesidades prioritarias por zona territorial.

4.2. Organización municipal/ESTRUCTURA MUNICIPAL



4.3. Papel institucional

Para el fortalecimiento de la ejecución del plan se pretende tomar como punto de partida las Alianzas estratégicas con instituciones y Organizaciones operantes en el Municipio, principalmente: Líderes Comunitarios, Municipalidad Yamaranguila, Mancomunidad MANCURISJ, Visión Mundial, ADELI, Adec, Coprodedpi, Secretaria de Educación, Agrónomos y Veterinarios sin Fronteras, Instituto Técnico Forestal Lenca quienes estuvieron involucrados desde el inicio del proceso

4.4. Gestión de recursos

La movilización y canalización de recursos en la gestión del plan se realizara en los diferentes niveles; Local, Nacional y con la Cooperación Internacional con los que se tienen propuestas, perfiles de proyectos en gestión. Además un factor clave y fundamental es que se han concertado convenios y contratos de diferentes proyectos y programas ejecutados en el Municipio con resultados satisfactorios y existe voluntad política del Gobierno Local y de las instituciones en cooperar y apoyar los procesos de desarrollo en el Municipio.

4.5. Plan de comunicación/EXEL

Plan Mínimo de Comunicación para preparar los Planes de Desarrollo Municipal

A fin de que la población, instituciones públicas y privadas, proyectos de desarrollo y demás actores de la sociedad civil, vinculados al proceso de desarrollo del territorio del municipio estén debidamente informados, sobre los objetivos, alcances y avances en la elaboración del Plan de Desarrollo Municipal, se preparó un plan mínimo de comunicación con los propósitos siguientes:

Objetivos General:

Incentivar el compromiso de la población, instituciones y organizaciones de la

sociedad civil en la preparación del PDM.

Objetivos Específicos:

Divulgar los objetivos y avances del proceso de formulación del plan.

2. Lograr el involucramiento de las autoridades, organizaciones y los líderes de las comunidades en la

Preparación del plan.

3. Socializar las acciones y resultados obtenidos.

El primer objetivo están orientados a difundir la preparación del plan, y los resultados que se vayan alcanzando, a nivel general con la sociedad civil organizada y no organizada a través de spots radiales, afiches, trífolios, jornadas presenciales, foros radiales y asambleas públicas y el segundo objetivo a difundir los alcances del plan con las Corporaciones Municipales y líderes comunitarios mediante la implementación de jornadas de inducción y capacitación.

Complementariamente el tercer objetivo pretende dar a conocer los resultados finales en la preparación de los planes mediante el montaje de eventos de socialización para ser presentados a las organizaciones comunitarias, instituciones públicas y privadas, cooperantes y proyectos de desarrollo que se ejecutan dentro del área de intervención del municipio y del Consejo Higuito.

El costo total del plan de comunicación asciende a Lps 211,100.00 el cual será financiado con aporte de la Mancomunidad MANCURISJ vía convenio de cooperación con COSUDE así como contraparte Municipal de Dolores, Intibucá, El siguiente cuadro muestra en detalle las actividades programadas:

Objetivos	Descripción	Unidad de Medida / Cantidad	Fecha Inicio	Fecha Término	Responsable	Costo Lps.
1. Divulgar los objetivos y avances del proceso de formulación del plan	-Trifolios	Unidad/ 11000	Jul	Sep	MANCURISJ	27,500.00
	Socialización a corporaciones Municipales	Unidad 6 por Municipio	Jul	Sep	Técnico Municipal	6,000.00
	-Foro Presencial Interinstitucional	Unidad/1. Uno Por Mancomunidad	Jul	Sep	Word Visión - MANCURISJ	12,600.00
2. Lograr el involucramiento de las autoridades, organizaciones y los líderes de las comunidades en la preparación del Plan.	-Inducción a las Corporaciones	Reuniones	Sep	Nov	Facilitadores	0,00
	-Visitas a organizaciones claves del municipio	Visitas / varias	Sep	Nov	Municipal	1,500.00
	Nota líder e instituciones para motivarlo a la participación PDM	Notas /	Sep	Nov	Municipal	1,500.00
3. Socializar las acciones y resultados obtenidos	Jornada con las Corporaciones Municipales	Jornadas / 6	Nov	Dic	MANCURISJ	81,000.00
	Jornadas con Instituciones					
	Cabildos Abiertos de aprobación	Cabildos/ 6	Dic	Dic	MANCURISJ	81,000.00
Total						211,100.00

4.6. Viabilidad

La Planificación Municipal tiene su impacto en la sociedad misma ya que la participación activa de los habitantes de las diferentes Comunidades son las promotoras de su propia planificación; y es por tanto evidente que el desarrollo de las diferentes actividades planificadas sean de impacto Social en sociedad misma, y será ellos mismos los responsables de la ejecución , supervisión y darle seguimiento a la misma, el involucramiento de los diferentes círculos comunitarios como ser la participación activa de Niños ,Jóvenes y sobre todo las Mujeres y los Adultos Mayores ,es de vital importancia en este proceso.

La presente Administración del gobierno local es determinante en la gestión de fondos para la realización de los proyectos Municipales, y será prioritario para este nuevo sistema de planificación la búsqueda de recursos, para darle respuesta a los diferentes proyectos.

Las Alianzas estratégicas con las diferentes instituciones que tienen presencia en nuestro Municipio, da la oportunidad de prestar un servicio de asesoría en las comunidades, más los técnicos de las diferentes dependencias de la Municipalidad, que realizan sus funciones de forma técnica, nos da tener la certeza de un buen trabajo en apoyo al Plan de Desarrollo Municipal.

4.7. Limitantes y riesgos

Las políticas públicas Gubernamentales seguirán siendo el mayor obstáculo para la implementación de proyectos, ya que la politización es muy evidente en nuestro Municipio, y cada vez se incrementa poniendo de relieve el paternalismo; el retraso de las transferencias lo mismo provoca un estancamiento, por lo tanto se convierte en un desafío.

V. Costos y financiamiento

5.1. Costos

DISTRIBUCION PRESUPUESTO DE INGRESOS 2016

Monto Proyectado de la Transferencia
 Monto Proyectado de Ingresos Corrientes
 Monto Proyectado de Ingresos de Capital

L. 12668,866.00

L. 1540,056.14

L. 118,829.00

5.2. Financiamiento

DESCRIPCION INGRESOS	TRANSFERENCIA		INGRESOS CORRIENTES		INGRESOS DE CAPITAL		TOTAL
	%	MONTO	%	MONTO	%	MONTO	
DESARROLLO COMUNITARIO							
Niñez	5.0%	L. 633,443.30					633,443.30
Mujer	5.0%	L. 633,443.30					633,443.30
Educación	12.5%	L. 1583,608.25					1583,608.25
Salud	12.5%	L. 1583,608.25					1583,608.25
Seguridad	15%	L. 1900,329.90					1900,329.90
Infraestructura	35%	L. 4434,103.10	35%	539,019.65	100.0%	118,829.00	5091,951.75
Funcionamiento 15%	15%	L. 1900,329.90	65%	1001,036.49			2901,366.39
		L. 12668,866.00		L. 1540,056.14		118,829.00	14327,751.14

VI. Seguimiento y evaluación

6.1. Seguimiento

Actividad	Periodo	Metodología	Responsable	Resultados	Supuestos
Revisión de PDC	Cada tres meses	Mediante las visitas domiciliarias, asambleas comunitarias, aplicando encuestas para medir los avances de cada comunidad.	Líderes comunitarios, la UTM, Consejo Impulsor del PDC	La ejecución de los proyectos, y la medición de avances.	Poca participación de los representantes de cada uno de los PDC.
Evaluación de los PZT	Cada seis meses	A nivel de reuniones de consejo zonal por cada uno se los sectores. Haciendo una auditoria interna por cada representante del PZT.	La UTM, Instituciones interesados en el proceso.	La ejecución de los proyectos priorizados.	La buena organización a nivel zonal.
Supervisión y evaluación de la formulación del PDM	Una vez al año.	A nivel de cabildos Abiertos. Presentando un informe socioeconómico del desarrollo y ejecución de los proyectos por cada una de las comunidades.	La UTM, Instituciones interesados en el proceso.	La buena ejecución de los proyectos en cada una de las comunidades.	Mediante la buena organización para la ejecución de los proyectos.

6.2. Evaluación

La evaluación del proceso de ejecución del plan se hará de forma continua para medir los indicadores de impacto a nivel social y Municipal tomando como instrumento la actualización de la línea de base en un periodo de cinco años para medir el resultado generado del proceso de implementación de proyectos plasmados en el PIMP.

De igual forma se desarrollaran actividades de evaluación del proceso a corto plazo con instrumentos de medición social con apoyo de la UTM enlazado al proceso de seguimiento que desarrollara dicha oficina Municipal

Anexos

Análisis de las Fortalezas, Oportunidades, Debilidades y Amenazas (FODA)

Por eje temático de intervención territorial

Departamento: Intibucá Municipio: Yamaranguila Fecha de aprobación _____

Eje temático Salud Año _____

FORTALEZAS	OPORTUNIDADES
<ul style="list-style-type: none"> ✓ Disponibilidad para la atención Integral en los 6 establecimientos de salud existentes en el municipio. ✓ Manejo de sistema de información basados en los problemas de salud. ✓ Participación activa del personal voluntario capacitado apoyando los procesos de prevención comunitaria. ✓ Evaluación y monitoreo de los Indicadores de los diferentes programas trimestralmente. ✓ Coordinación actividades mancomunadas secretaria de salud corporación municipal y ONGS. ✓ Personal profesional permanente y capacitado. ✓ Monitoreo continuo atraves de estándares de calidad y evaluados por nivel regional. ✓ Los modelos de atención tienen un abordaje integral al usuario ✓ Acceso de toda la población al sistema de salud incluyendo población fuera del AGI ✓ Existencia de una clínica odontológica en el municipio 	<ul style="list-style-type: none"> ✓ Coordinación con ONG, grupos de apoyo y municipalidad. ✓ Evaluación y monitoria con el personal de las diferentes unidades de salud. ✓ Reuniones mensuales capacitantes con el personal voluntario. ✓ Incorporación de estudiantes de enfermería de CENCAPS En servicio social. ✓ Incorporación de médicos en servicio social. ✓ Incorporación de técnicos en salud ambiental en servicio social.

DEBILIDADES	AMENAZAS
<ul style="list-style-type: none"> ✓ Difícil acceso geográfico a ciertas comunidades. ✓ Insuficientes materiales medicamentos e insumos para cubrir demanda de pacientes y satisfacer todas las necesidades existentes. ✓ Recurso humano permanente insuficiente para cubrir vacaciones, licencias. ✓ Infraestructura de los establecimientos de salud en mal estado. ✓ Insuficiente apoyo logístico para supervisión en los diferentes niveles. ✓ Sub registros en el sistema de información. ✓ Deficiente planificación y ejecución de las acciones de salud institucional y comunitaria por falta de apoyo logístico. ✓ Falta de personal técnico (digitador). ✓ Falta de incentivo para personal voluntario. ✓ Falta de un medio de transporte para cubrir emergencias municipales en salud. 	<ul style="list-style-type: none"> ✓ Deficiente cobertura de necesidades básicas insatisfechas. ✓ Alto riesgo de morir en las comunidades de difícil acceso. ✓ Riesgos ambientales. ✓ Aumento de enfermedades crónicas en niños y adultos. ✓ Escaso apoyo técnico y financiero que dificulta el seguimiento de las actividades programadas. ✓ Falta de cobertura de las ONGS En zonas postergadas. ✓ Falta de vías de comunicación en algunas zonas postergadas. ✓ Desabastecimiento de medicamento en los establecimientos de salud. ✓ Deserción de personal voluntario.

ELABORADO TSA ORLANDO MEDINA

APOYO TSA S/S WENDY GARCIA
A/E GREGORIO DIAZ Y MARIO HERN

Análisis de las Fortalezas, debilidades, Oportunidades y Amenazas por eje temático de intervención territorial

Departamento: INTIBUCA

Municipio: YAMARNGUILA

Fecha aprobación: -----/-----/ Eje Temático grupo vulnerable Mujer

FORTALEZAS	DEBILIDADES
<p>MEJER:</p> <ol style="list-style-type: none"> 1. Organización de la comisión municipal de la mujer en el municipio. 2. Cabildos abiertos de mujeres 3. Delegadas de la mujer a nivel comunitario 4. La oficina municipal de la mujer con técnico 5. La coordinación institucional. 6. Apoyo municipal. 7. Coordinación con operadores de justicia 8. Asignación del 5% al sector mujer. 	<ol style="list-style-type: none"> 1. Irresponsabilidad en el desempeño de sus funciones. 2. Poco interés en la participación. 3. Poco empoderamiento del tema referente del sector mujer. <p>Desviación de información.</p> <ol style="list-style-type: none"> 4. Negligencia en el cumplimiento de sus deberes. 5. Retraso en la respuesta a las solicitudes presentadas por los grupos comunitarios de mujeres. 6. Una oficina disponible solo para atención a las mujeres. 7. Falta de casa hogar para las mujeres o casa refugio. 8. La falta de privacidad para la atención de casos.

OPORTUNIDADES	Amenazas
<ol style="list-style-type: none"> 1. Capacitaciones. 2. Campañas a favor del sector mujeres en los ejes de salud y economía. 3. Ejecución del 5% asignado al sector mujer en proyectos productivos con los grupos organizados. 4. Libre acceso a la participación. 5. Formación humana. 	<ol style="list-style-type: none"> 1. Perdidas de proyectos por no contar con suficiente fortaleza en los grupos comunitarios. 2. Falta de seguridad en las mujeres y confianza en sí mismas. 3. Incumplimiento en la parte jurídica.

Análisis de las Fortalezas, debilidades, Oportunidades y Amenazas por eje temático de intervención territorial

Departamento: INTIBUCA

Municipio: YAMARNGUILA

Fecha aprobación: -----/-----/ Eje Temático Niñez y Juventud

FORTALEZAS	DEBILIDADES
<p>NIÑEZ :</p> <ol style="list-style-type: none"> 1. Se cuenta con técnico de la oficina municipal de la niñez. 2. Coordinación con operadores de justicia. 3. Coordinación institucional con quienes trabajan el sector niñez. 4. Defensores comunitarios de la niñez en la comunidad. 5. La corporación municipal infantil en el municipio. 6. El apoyo del gobierno municipal. 7. La destinación del 5% para el sector niñez e ejecución del mismo en proyectos para este sector. 	<ol style="list-style-type: none"> 1. Falta de la oficina apropiada para la atención del sector niñez. 2. El incumplimiento para la solución de algunos casos. 3. Incumplimiento al 100% a los compromisos establecidos con este sector. 4. La falta de empoderamiento de los niños integrantes de la corporación infantil. 5.

OPORTUNIDADES	Amenazas
<ol style="list-style-type: none"> 1. Formación humana en el tema de derechos y deberes de la niñez. 2. Intercambio de experiencias infantiles. 3. Participación infantil en el área de convivencia. 4. Apoyo y coordinación en la áreas de salud, educación, seguridad y convivencia social. 	<ol style="list-style-type: none"> 1. La reducción del porcentaje asignado a la niñez. 2. El acceso oportuno para compartir. 3. Falta de interés de los diferentes actores para la ejecución del tema. 4. Inseguridad el respaldo hacia las diferentes funciones que velen por el cumplimiento de los deberes y derechos del sector infanto juvenil.

Análisis de las Fortalezas, debilidades, Oportunidades y Amenazas por eje temático de intervención territorial

Departamento: INTIBUCA

Municipio: YAMARNGUILA

Fecha aprobación: -----/-----/ Eje Temático: Tercera edad

FORTALEZAS	DEBILIDADES
<p>Tercera Edad:</p> <ol style="list-style-type: none"> 1. Exención de impuestos municipales 2. La corporación apoya la parte de participación y celebración del día del adulto mayor en el municipio. 3. Exención de trabajos comunitarios. 	<ol style="list-style-type: none"> 1. Falta de medicamentos especializados en los centros médicos. 2. Falta de un asilo para ancianos.

OPORTUNIDADES	Amenazas
<ol style="list-style-type: none"> 1. Decreto municipal para la celebración del día del adulto mayor 10 de diciembre. 2. Espacio de participación. 	<ol style="list-style-type: none"> 1. Exclusión social. 2. Enfermedades crónicas.

FORTALEZAS	DEBILIDADES
<ul style="list-style-type: none"> ➤ Existencias de cajas de ahorro y crédito legalizadas. ➤ Acceso a crédito a bajo porcentaje de interés ➤ Existencias de microempresas ➤ Líderes capacitados en emprendedurismo empresarial. ➤ 172 profesionales entre ellos maestros, peritos, promotores, enfermeras, computación, forestal, ciencias y letras, policías, laboratorio, etc. ➤ 264 personas capacitados en oficios de carpintería, albañilería, motoristas, alfareros, mecánicos, etc. ➤ Existe una gran cantidad de personas dedicadas al cultivo de hortalizas para la venta. ➤ Disponibilidad de tierras para la producción ➤ Ubicación geográfica territorial (ruta lenca) ➤ Yamaranguila es considerada zona turística ➤ Apoyo municipal a las cajas rurales ➤ Feria patronal ➤ Buena calidad de la producción ➤ Diversidad en producción ➤ Presencia en el territorio de muchos bosques ➤ Población campesina con vocación Agrícola ➤ Áreas con suelos aptos para diversos Cultivos Producción de propios de la zona ➤ Envío de remesas del extranjero 	<ul style="list-style-type: none"> ➤ Montos limitados para préstamos. ➤ Cajas de ahorro y crédito con tasa de interés muy alto. ➤ No se cuenta con un plan de emergencia para cambios climáticos ➤ No existe un mercado municipal ➤ Falta de fuentes de empleo ➤ Desconfianza en el sistema financiero hondureño para acceder a créditos para la producción ➤ Microempresas integradas por socios de la misma familia que limitan el acceso a los demás miembros de la comunidad ➤ Falta de interés en las personas por integrar una caja rural ➤ El municipio no cuenta con entidades financieras solidas (Cooperativas, Bancos) ➤ Infraestructura vial en mal estado, dificulta la comercialización de los productos ➤ Altos costos en el transporte ➤ Falta de conocimientos en la producción de productos orgánicos ➤ Altos costos en agroquímicos ➤ Falta de tecnología en la agroindustria ➤ Falta de créditos para inversión en producción agrícola y pecuaria y en el ámbito general ➤ No hay desarrollo del sector turístico ➤ Falta de centros de capacitación y formación en producción y desarrollo empresarial ➤ Baja generación de ingresos ➤ Remesas son utilizadas solo para el consumo ➤ Profesionales no son formados de acuerdo a la demanda de empleo del municipio.

OPORTUNIDADES	AMENAZAS
<ul style="list-style-type: none"> ➤ Presencia de ONG's que apoyan el desarrollo socioeconómico en el municipio ➤ Cercanía geográfica con la cabecera departamental ➤ Posibilidades para generación de turismo ecológico, gracias a la presencia de recursos naturales valiosos con que cuenta el municipio ➤ 	<ul style="list-style-type: none"> ➤ Cercanía geográfica con la cabecera departamental ➤ Productores dependen de intermediarios para comercializar sus productos ➤ Concentración de centros comerciales en la cabecera municipal ➤ Políticas con mínima proyección. ➤ No hay verdadera medidas de apoyo al sector agrícola por parte del estado ➤ Falta de una verdadera reforma agraria ➤ Falta de una Política económica de apertura ➤ Falta de continuidad en los proyectos nacionales ➤ La emigración a las ciudades principales

FORTALEZAS	DEBILIDADES
<ul style="list-style-type: none"> ➤ Existe personal capacitado dentro de las comunidades para ejercer liderazgo comunitario. ➤ La existencia de profesionales a nivel municipal permite el relevo generacional en las diferentes estructuras comunitarias. ➤ La existencia de redes juveniles con orientación vocacional y de servicio. ➤ Fortalecimiento de valores y cultura del municipio. ➤ Participación con un alto porcentaje de equidad de género a nivel de cargos públicos. ➤ Se cuenta estructuras comunitarias y municipales en funciones. ➤ Ley de participación ciudadana. ➤ El gobierno local brinda espacios de participación (Cabildos abiertos) ➤ Existen comités de Protección quienes brindan capacitaciones sobre equidad de género y participación ➤ Docentes del Municipio se integran en las actividades municipales ➤ Abertura municipal para ingresos de organización de apoyo comunitarios ➤ Coordinación interinstitucional 	<ul style="list-style-type: none"> ➤ Emigración de jovenes por falta de empleo ➤ Indiferencia de algunas familias por temas de interés municipal ➤ Mujeres siguen patrones culturales de limitada participación femenina ➤ Personas con multiplicidad de cargos en algunos líderes. ➤ Baja autoestima. ➤ Algunas organizaciones de base comunitarias no son funcionales. ➤ Sectarismo político ➤ Algunos miembros elegidos por la comunidad no son funcionales. ➤ Existe sectorización familiar en cargos comunitarios y municipales. ➤ Discriminación femenina ➤ Divisionismo comunitario ➤ Concentración de ONGs ➤ Falta de coordinación entre algunas instituciones

OPORTUNIDADES	AMENAZAS
<ul style="list-style-type: none"> ➤ Organizaciones No Gubernamentales promueven participación comunitaria ➤ Talleres de capacitación sobre participación a nivel nacional ➤ Promoción del gobierno en programas de participación ➤ Promoción Nacional de la equidad de genero 	<ul style="list-style-type: none"> ➤ Venta de terrenos a personas que no son del municipio y están no muestran interés en participar ➤ Mayores oportunidades de empleo fuera del municipio ➤ Paternalismo político social ➤ Protagonismo político externo

Análisis de las Fortalezas, debilidades, Oportunidades y Amenazas por eje temático de intervención territorial

Departamento: INTIBUCA Municipio: YAMARANGUILA Fecha
 aprobación: -----/-----/ Eje Temático: **Seguridad Alimentaria**

FORTALEZAS	DEBILIDADES
<ul style="list-style-type: none"> ➤ El 62.94% de la población produce alimentos en la familia. ➤ En el municipio las familias cuentan con disposición de dinero para consumir alimentos durante los tres tiempos de comida. ➤ Organizaciones No Gubernamentales promueven participación comunitaria ➤ Organizaciones No Gubernamentales promueven participación comunitaria ➤ la producción y seguridad alimentaria. ➤ En la zona alta del municipio es la mayor productora de hortalizas y agua. ➤ Sensibilización a la población a través de líderes religiosos. ➤ El municipio cuenta con una radio local. 	<ul style="list-style-type: none"> ➤ El 65.94 % de la población no produce alimentos para autoconsumo. ➤ La mayoría de los alimentos producidos son para venderlos fuera del municipio. ➤ Pocos conocimientos sobre la preparación, valor nutritivo, y consumo de los alimentos producidos (Educación alimentaria nutricional). ➤ No existe un buen manejo de técnicas para el mantenimiento de cultivo. ➤ Uso excesivo en productos químicos en los cultivos nocivos para la salud. ➤ Familias con accesos a tierra que no es cultivada. ➤ Falta de un plan sistematizados para poder producir de acuerdo a la altura y al clima en cada comunidad. ➤ Emigración de familias en busca de oportunidades laborales para obtener su alimento. ➤ Existen familias numerosas.
OPORTUNIDADES	AMENAZAS
<ul style="list-style-type: none"> ➤ La disponibilidad de instituciones y gobierno local en la zona en el tema de Educación alimentaria nutricional. ➤ Asistencia técnica de parcelas a través de instituciones a fines agrícolas. ➤ Secretaria de salud asesoría y fortaleciendo capacidades en monitoreo y crecimiento del niño en los líderes comunitarios y familias. ➤ Diversificación de cultivos a través de la rotación de los mismos de acuerdo a la disposición de tierra, clima y agua. ➤ Revalorización de la práctica de los cultivos de patio. ➤ Educación a familias y productos sobre la importancia de productos orgánicos para los cultivos. 	<ul style="list-style-type: none"> ➤ Los procesos no son sostenibles una vez que las instituciones (ONGs y OG) se retiran de las comunidades o del municipio. ➤ La población es en su mayoría consumista (No produce, solo compra). ➤ Debido a la venta de los alimentos producidos los índices de desnutrición continúan en aumento. ➤ Continuar fortalecimiento el asistencialismo en las familias. ➤ A culturización en las familias (Pérdida de su propia cultura) ➤ Desarrollo de otras enfermedades en niños a causa de los problemas de desnutrición. ➤ Cambios climáticos.



Análisis de las Fortalezas, debilidades, Oportunidades y Amenazas por eje temático de intervención territorial

Departamento: Intibucá

Municipio: Yamaranguila

Fecha aprobación: -----/-----/ Eje Temático: VIVIENDA

FORTALEZAS	DEBILIDADES
<ol style="list-style-type: none"> 1. Familias Identificadas en la parte Rural y Urbana para Beneficiar con la Construcción y Mejoramientos de Viviendas Dignas y Saneamiento Básico. 2. Material Local (Madera y Piedra) existente para facilitar la Ejecución de un Proyecto de Viviendas. 3. Familias con condiciones adecuadas (Con Tierra y Agua) para facilitar el desarrollo de Proyectos de Viviendas y Saneamiento Básico. 4. Organizaciones de Apoyo anuentes para apoyar la Ejecución del Proyecto de Viviendas. 5. Presupuesto Municipal asignado para cumplir contrapartes con las ONGs que apoyan con proyectos de Viviendas. 	<ul style="list-style-type: none"> • Dispersión geográfica para el acceso a gran parte de las Familias identificadas con Necesidad de Vivienda Digna. • Disposición de algunas Familias participar en el Desarrollo de un Proyecto de Viviendas. • Recorte de Transferencias en el Presupuesto Municipal para apoyar proyectos de Viviendas al 100% de las familias que necesitan Vivienda Digna

OPORTUNIDADES	AMENAZAS
<ul style="list-style-type: none">  Liderazgo y Equipo Municipal empoderado para continuar gestionando proyectos de Viviendas  Planes de Desarrollo Comunitario y Municipal con Proyectos insertados en Prioridad por Necesidad sentida y de conocimiento de las Organizaciones Presentes en el municipio 	<ul style="list-style-type: none"> ➤ Cambios Climáticos en el periodo de Ejecución de Proyectos de Viviendas ➤ Reducción del presupuesto para satisfacer la Necesidad de Vivienda Digna a Familias de muy escasos recursos

Análisis de las Fortalezas, Oportunidades, Debilidades y Amenazas (FODA) Por eje Ordenamiento Territorial.

Departamento: Intibucá Municipio: Yamaranguila Fecha de aprobación _____
Eje temático _____ Año _____

FORTALEZAS	OPORTUNIDADES
<ul style="list-style-type: none"> -Personal permanente capacitado -Manejo de sistema de información basados en las leyes catastrales -Coordinación con el instituto de la propiedad (I.P) para legalizar una propiedad <ul style="list-style-type: none"> - Acceso de toda la población al sistema del inventario de bienes inmueble del municipio - Participación activa de las personas patronatos apoyando los procesos de delimitación de comunidades. 	<ul style="list-style-type: none"> ✓ Coordinación con los fuerzas vivas comunitarias patronatos. ✓ Reuniones constantes con los patronatos para llevar un mejor control adecuado al momento de extender un dominio pleno ✓ Sensibilización a la población en la aceptación del proceso de ordenamiento territorial (pago de impuesto de Bienes y Muebles)

DEBILIDADES	AMENAZAS
<ul style="list-style-type: none"> -Difícil acceso a ciertas comunidades. -Carencia de personal de apoyo para el proceso del ordenamiento territorial -falta de archivos para ordenamiento de documentación y expedientes de contribuyentes -Insuficiente apoyo logístico para movilización a realizar medidas y evaluó de propiedades en los diferentes niveles. 	<ul style="list-style-type: none"> - Presencia de organizaciones presentes en la comunidades para mal incidir a los pobladores a no aceptar el proceso de ordenamiento territorial -conflicto entre comunidades por delimitación (limites) -no existe una comisión de tierra para resolver problemas de tierra -resistencia de ciertos pobladores en la aceptación del proceso de ordenamiento territorial -limitado financiamiento desde las instituciones nacionales y municipalidad para llevar a cabo el proceso de ordenamiento territorial

FODA POR AREAS ESTRATEGICAS EDUCACIÓN 2015

EJES O AREAS ESTRATEGICAS	FORTALEZAS	OPORTUNIDADES	DEBILIDADES	AMENAZAS
<p>ACCESO</p> <p>Niños y jóvenes tengan acceso a los servicios educativos</p>	<p>PRE BASICA 37 12 CCEPREB</p> <p>BASICA I. II 39 C.E.B. 14 MEDIA 1 SAT 3</p> <p>Biblioteca municipal móvil. 3 bachilleratos: BTP: Gestión agro Forestal, Contaduría y finanzas y bachillerato en Mecánica Automotriz SAT: Bachillerato en bienestar rural</p> <p>.-Articulación y coordinación con las estructuras D.D.E.I. y Dirección Municipal de educación. ➤ 95% acceso vial</p>	<p>Coordinación interinstitucional</p> <p>Mejoramiento de rendimiento académico en Español</p>	<p>Voluntarias de CCEPREB con bajos incentivos Falta de infraestructura</p> <p>Padres y madres no matriculan a sus hijos en edad oportuna</p>	<p>Analfabetismo Rezago escolar Problemas sociales</p>
<p>EFICIENCIA</p> <p>Permanencia en el sistema educativo. Flexibilidad de acorde a su edad.</p>	<p>--Cumplimiento de Calendario Académico. -- 75 % de centros con pruebas formativas</p>	<p>Mejoramientos de Indicadores _Certificación de centros con calidad</p>	<p>Unidocencia No Cumplimiento de jornada extendida</p>	<p>Bajo rendimiento académico</p>
<p>CALIDAD</p> <p>.Servicios educativos. .Estándares de desempeño comparables a nivel</p>	<p>239 Docentes capacitados en sus diferentes áreas,</p>	<p>Creación de carreras Conversión de centros educativos</p>	<p>Padres de familia desinteresados en la educación de sus hijos</p>	<p>Jóvenes no concluyan la educación básica y media</p>

internacional. .formación integral				
GESTION Fortalecer el rol de rector y normativo. Implementar sistemas de información: gerencial, estadística educativa, supervisión pedagógica y financiera.	Centros educativos cuentan con planificación estratégica y operativa	Desarrollo de proyectos educativos	Falta de interés de estructuras de participación en gestionar	Baja calidad educativa
PARTICIPACION	Estructuras de Participación organizadas y funcionando	Mejora de la participación de padres, madres en actividades escolares	Analfabetismo de padres y madres de familia	No participación en estructuras de participacion
COMPETITIVIDAD	Implementación del inglés en centros educativos Centros educativos con aulas tecnológicas	Conocimiento del inglés y tecnología en la población escolar	Solo en cinco centros se imparte clases de tecnología.	Alumnos egresan sin conocimientos tecnológicos.

Imágenes del Proceso
Capacitación a maestros sobre el proceso P.D.C.



Alumnos Practicantes realizando carteles para líderes comunitarios para el proceso P.D.C.



Visita a comunidades para apoyo en la elaboración de P.D.C.





Reunión de Técnicos para evaluación del proceso.



Revisión de P.D.C. Con líderes comunitarios y Técnicos Municipales.



Alcalde Municipal socializando el proceso P.D.C.



Líderes del casco urbano socializando P.D.C. Con maestros del Instituto Lenca.



Resultados: Mamíferos

► **Mamíferos:**

- Solo se encontraron 4 especies de mamíferos en el área de muestreo, dentro de las siguientes familias:
- Dasypodidae (1 genero, 1 especie),
- Cricetidae (3 géneros y 3 especies)



Fotos: Josué Ramos

Resultados: Anfibios y Reptiles

- **Anfibios y Reptiles:** Se encontró un total de 12 especies de Anfibios y Reptiles en el área de estudio.

No	Familia	generos	Especies
1	Bufoidea (sapos)	1	2
2	Hylidae (Ranas de Arbol)	2	2
3	Ranidae (ranas de charco)	1	2
4	Plethodontidae (salamandras)	1	1
5	Gekkonidae (Guecos)	1	1
6	Dactyloidae (pichetes)	1	2
7	Phrynosomatidae (lagartijas espinosas)	1	1
8	Colubridae (Culebras)	1	1



Fotos: Josué Ramos



Bolitoglossa celaque



Norops heterophilidotus



Fotos: Josué Ramos

Recomendaciones

- ▶ Es necesario realizar más muestreos, para cubrir los vacíos de información biológica de la zona y conocer abundancia y diversidad de especies, para integrar los datos a los factores biofísicos y luego poder entender la dinámica del ecosistema, una vez que se entiende este punto se pueden tomar las decisiones correctas para el adecuado manejo del área.
- ▶ Es necesario hacer estudio de Murciélagos.
- ▶ Es necesario hacer estudio de Aves.

Conclusiones: Fauna

- ▶ De acuerdo con los resultados, las especies encontradas (sobre todo los anfibios) muestran que en el área puede haber una diversidad considerable de fauna, tomando en cuenta que el tiempo de muestreo fue muy poco.

Ecosistemas

- ▶ El bosque es un gran recurso de Yamaranguila. Casi la mitad de la superficie está cubierta por bosques; de pino (80%) y bosques de hoja caduca y mixta (20%). Las especies principales, aparte de pino, son de roble y liquidambar. 58% del crecimiento del pino es intermedio y el 31% maduros (30-40 años).
- ▶ Los bosques no están siendo manejados correctamente, como resultado de la explotación sin regulación. Esta tala inmoderada ha propiciado la deforestación en ciertas áreas del municipio

Conclusiones: Insectos

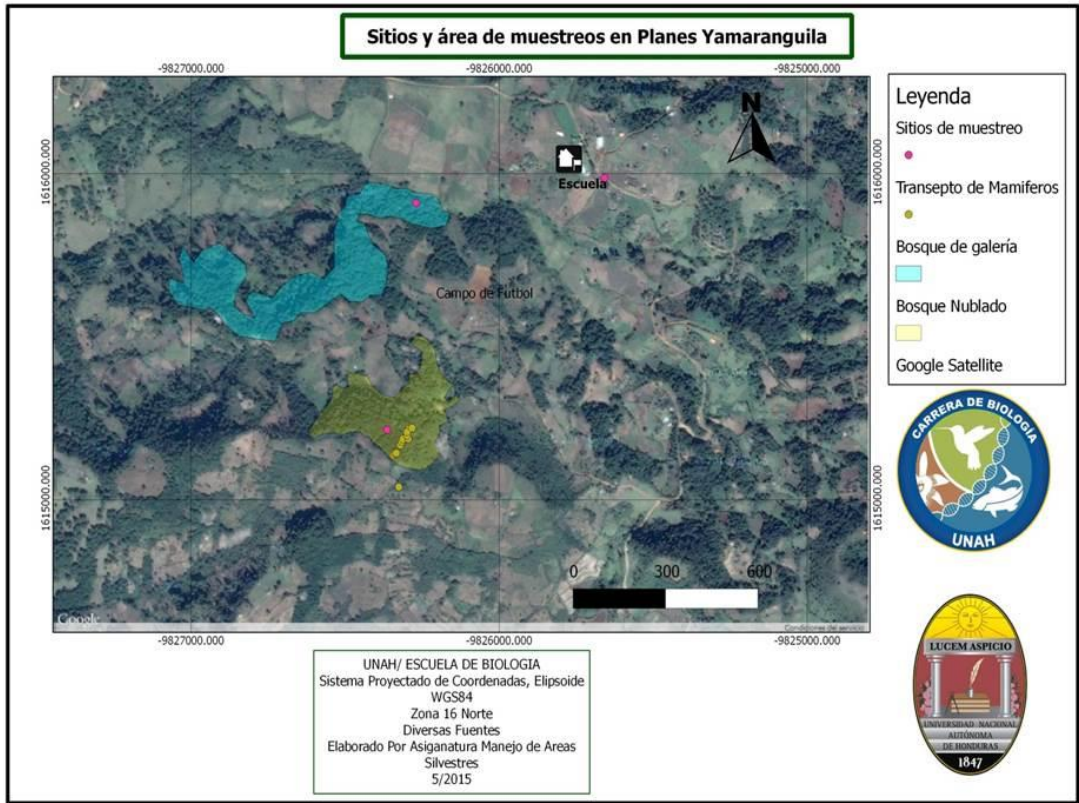
- ▶ Es de mucha importancia el reporte de insectos de los ordenes Plecóptera, Ephemeroptera, Neuróptero ya que son excelentes indicadores del buen estado de los recursos hídricos.
- ▶ La luz, humedad, altura y la poca intervención del hombre crea ambientes óptimos en el ecosistema que contribuyen al aumento de la diversidad y niveles de población natural en relación con ecosistemas intervenidos que no cumplen con los parámetros anteriores, limitando la diversidad a ciertas especies que han sido introducidas.

Conclusiones: Insectos

- ▶ La densidad poblacional no determina la diversidad y dominancia de una especie. En algunos casos la altura es un factor influyente sobre la diversidad y densidad poblacional de las especies.
- ▶ La densidad poblacional en los cuadrantes que presentan sucesión inducida revelan un claro aumento del número de individuos por especie y una distribución uniforme. Esto se debe a la intervención antropogénica para la optimización de los ecosistemas y la selección de las especies para repoblar un área después de haber ocurrido un fenómeno natural, en este caso la agricultura.

Conclusiones: Plantas

- ▶ Podemos decir que en el fragmento de vegetación estudiado, las especies dominantes son las que se encuentran en diámetros de 1-10 (DAP), esto nos indica que el bosque ha sido talado y la mayoría de las especies presentes en el bosque son especies jóvenes en estado de sucesión.



Bosque Nublado



Fotos: Josué Ramos

Bosque de Galería



Fotos: Josué Ramos

Metodología: Sitios de muestreo

Los sitios que se muestrearon consistieron en estanques temporales artificiales que los pobladores de la localidad utilizan y también una quebrada que hay en el pueblo, esta tenía un parche de **bosque de galería** que en algunas áreas tenía una dimensión considerable en relación a la distancia que abarcaba a partir del margen de la quebrada. Los muestreos también se centralizaron en un parche de **bosque nublado** que hay a la falda de un cerro cerca del pueblo, esta área tenía buenos estratos arbustivos, de sotobosque y capa de hojarasca.

Hallazgo importante

- ▶ *Disocactus* sp



Plantas Colectadas:

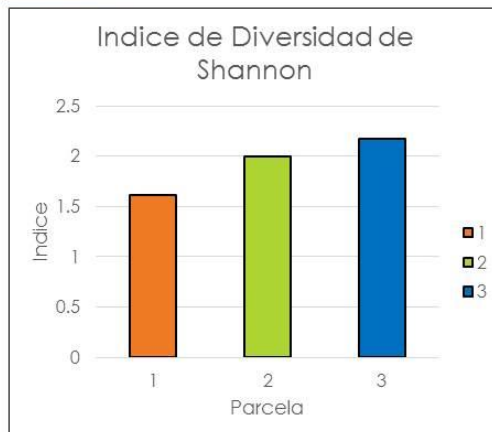
- ▶ Se colectaron en total 63 especies diferentes, entre las cuales hay individuos de las familias:
- ▶ Pinaceae, Fabaceae, Asteraceae, Rosaceae, Labiatae, Polypodiaceae, Bromeliaceae, y Primulaceae, entre las más relevantes.
- ▶ Las especies que se pueden identificar en el bosque nublado son: *Tillandsia* y *Bromelias*

Diversidad

- ▶ También se calcula la diversidad alfa que indica el número promedio de especies por cuadrante, también indica la riqueza promedio de especies por comunidad. En este análisis la riqueza de especies es bastante baja sólo un promedio de 3 especies distintas se espera encontrar por muestreo de cuadrante.

Diversidad

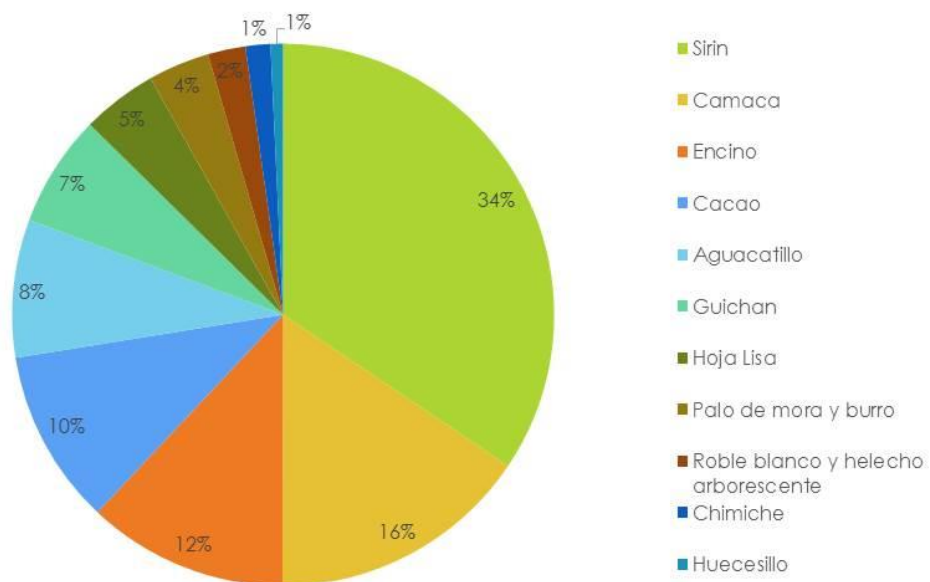
- ▶ También se hizo cálculos de diversidad con el índice de Shannon obteniendo una baja diversidad para el primer transecto (1.61) y media para el segundo (2) y también una media diversidad de especies para el tercero (2.17) demostrando así que la diversidad vegetal de este lugar no es muy alta en ninguno de los tres puntos de muestreo.



Abundancia

- ▶ Se recolectaron datos de 48 árboles en el primer transecto, 96 en el segundo y 144 en el tercero, para un total de 288 individuos computados.
- ▶ Estos datos se analizaron con el programa PAST y se obtuvo una S o el número de especies por censo de comunidad de: 8 especies para el primero, 12 para el segundo y 14 para el tercero.

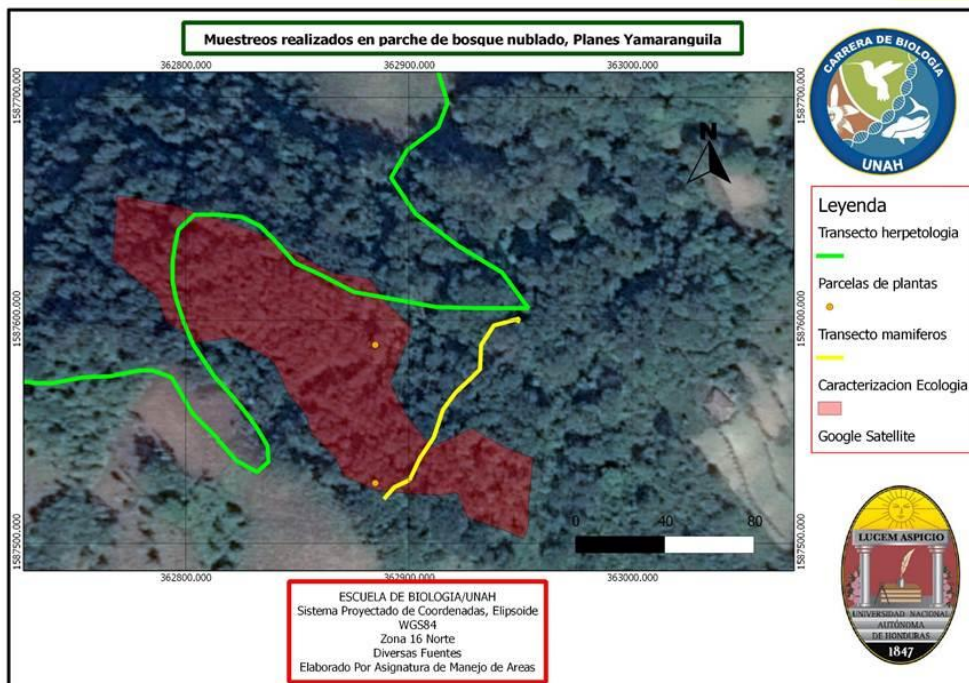
Tabla de Abundancia de plantas



Resultados: Abundancia

- ▶ Las especies más abundantes en el bosque en primer lugar se encuentra sirin (*Conostegia* sp.) con un porcentaje de 31.94 %, segundo lugar camaca con 14.50%, en tercer lugar, encino (*Quercus* sp.) 11.11%, cuarto lugar cacao 9.7%, quinto lugar, Aguacatillo de montaña 7.64%, sexto lugar guichan 6.20 %, séptimo lugar, hoja lisa 4.17 %, octavo lugar, palo de mora y palo de burro 3.4%, noveno lugar roble blanco y Helecho arborescente 2.08 %, décimo lugar, chimiche 1.38% y último lugar huesillo 0.69%.

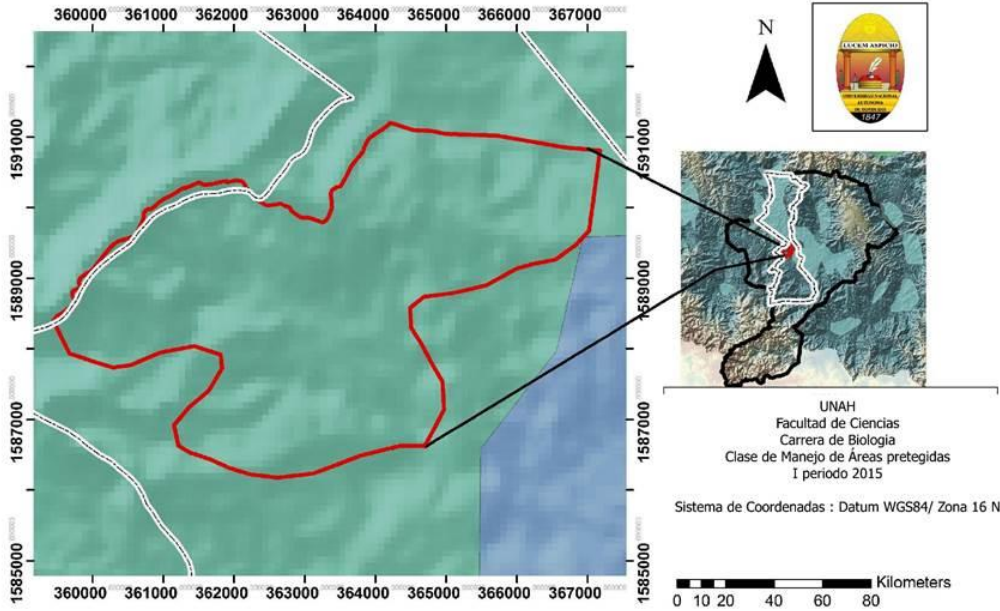
Área de Monitoreo



Clasificación de zonas de vida de Holdridge municipio de Yamartanguila

Departamento Municipios Aldea ZONA

INTIBUCA
 Yamaranguila
 Planes
 Bosque muy humedo montano bajo (bhm-MB)
 Bosque muy humedo subtropical (bhm-ST)

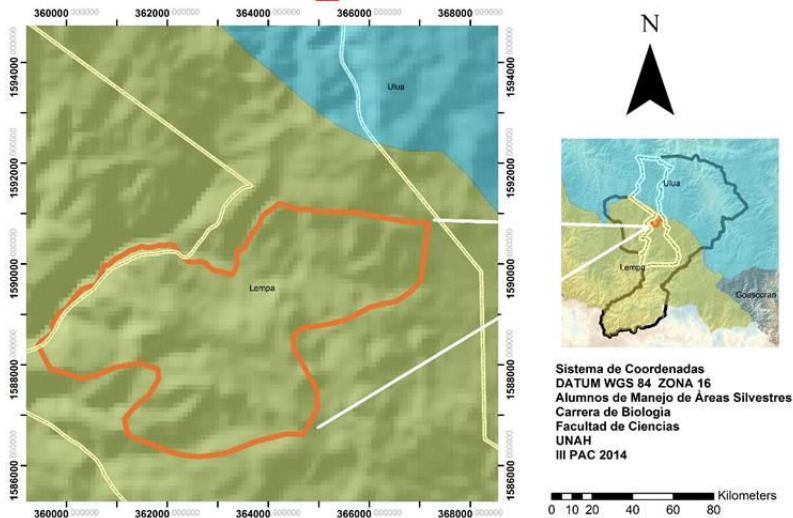


Cuencas Hidrográficas

Mapa de Cuencas Hidrograficas municipio de Yamartanguila

Departamento Municipios Aldea cuencas NOMBRE

INTIBUCA
 Yamaranguila
 Planes
 Lempa
 Ulua



Condiciones Climatológicas

- ▶ Gran parte del territorio nacional Yamaranguila se caracteriza por tener dos tipos de climas uno Lluvioso de altura y el segundo es el Lluvioso con invierno muy seco.

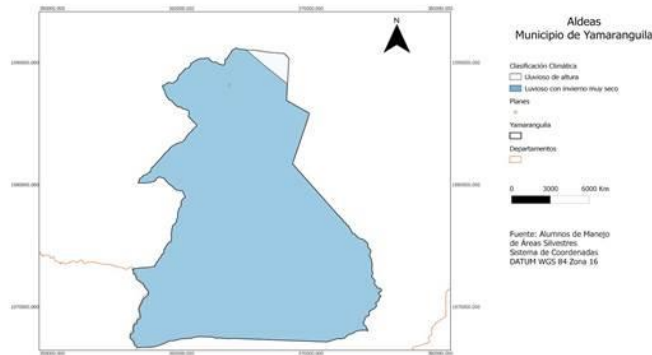


Figura. Mapa de Clima. Yamaranguila, Intibucá.

ALCALDIA MUNICIPAL

U.T.M.A.

Simeón Antonio Manueles Ramos

Unidad Técnica Municipal