



Municipalidad de Yoro



INFORME DE LIQUIDACION DE LOS FONDOS DE LA TRANSFERENCIA DE EMERGENCIA- OPERACIÓN FUERZA HONDURAS II.

MUNICIPALIDAD DE YORO, YORO





Municipalidad de Yoro



Información General del Municipio



Datos Generales

Población: 98,562 Habitantes

Cultura Viva: 13 tribus

Superficie: 2,277 km²


Aldeas: 19

Caseríos: 411


Centros Educativos: 462

Centros de Salud: 16

Hospital: 1



[Firma manuscrita]



1. RESUMEN EJECUTIVO

Entre el 01 y el 16 de noviembre, Honduras fue afectada por dos fenómenos naturales, afectando el Departamento de Yoro, Yoro con una depresión tropical **Eta** y luego el huracán **Iota**, que ingresó como tormenta tropical. Ambos generaron fuertes impactos en diversas áreas del país en el cual el municipio de Yoro, Departamento de Yoro sufrió varios daños a causa de la emergencia.

El municipio de Yoro en el Departamento de Yoro, se presentaron problemas como ser el desabastecimiento de agua esto debido a que la represa ubicada en el río machigua sufrió daños a causa de los fenómenos naturales (**Eta e Iota**), situación que provocó que la población del municipio de Yoro estuviera tres meses sin el vital líquido, ocasionando serios problemas de salud, también se inhabilitaron varios pasos que comunican a diferentes aldeas, caseríos y comunidades del municipio, de igual manera hubieron daños a viviendas y cultivos.

Sectores Dañados

Casco urbano:

1. Barrio la cultura, colonia Rafael días chavez, barrio las brisas, barrio Montecristo, barrio casino agay


Área Rural

1. Tierra amarilla, santa rosita, salitre guare, santa Rita la trinidad, san José de los guares, las pavas las higueras, lomititas, las brisas, y la unión locomapa.

Daños al sector agrícola

Detalle de daños	
Café:	428 Manzanas
Maíz:	1078 Manzanas
Frijol:	572 Manzanas
Sorgo:	51 Manzanas
Chile:	32 Manzanas
Yuca:	24 Manzanas





Sectores Dañados

Sector Locomapa
Sector La Guata
Sector Trojas
Sector Subirana
Sector Alao
Sector Guardaraya
Sector Mejia
Sector Guare
Sector Puentecita

Daños al sistema de agua potable

Detalle de daños

Represa Principal: 1
Filtros de Agua: 2
Sistemas Zona Rural: 5
Población Afectada: 45,325
personas



Reparación de Daños Red Vial

1. **Tribu la Pintada:** Habilitación de red vial, comunidad el naranjito, piedras blancas y tribu la joya
2. **Sector Ayapa la Rosa:** Habilitación de red vial tramo carretero ayapa- la rosa
3. **Sector Guare:** Habilitación Red Vial comunidad calichal
4. **Sector Locomapa:** Habilitación de red vial comunidad Hacienda Vieja, Habilitación de red vial comunidad Piedra Gorda, Habilitación de red vial comunidad La Habana el Rosario,




- Habilitación de red vial comunidad Ocotol -San Francisco, Habilitación de red vial comunidad El Portillo, Habilitación de red vial comunidad San José de los Guares, Habilitación de red vial comunidad Subirana, Habilitación de red vial comunidad Chancaya y Subirana.
5. **Sector Guardarraya:** Habilitación de red vial comunidad Las Quebradas y la Laguna del Naranjo
 6. **Sector la Capa:** Habilitación de red vial comunidad Chalmecca
 7. **Sector la Capa –Mejia:** Habilitación de red vial tramo carretero comunidad Yodeco a Mejia
 8. **Sector Mejia:** Habilitación de red vial tramo carretero comunidad Mejia
 9. **Sector Tulanguare:** Habilitación de red vial comunidad Alao, Habilitación de red vial comunidad Coco y Calpules, Habilitación de red vial comunidad Zarzal
 10. **Casco Urbano:** Dragado Rio Machigua, Dragado Rio Machigua, Limpieza de calle de Barrio Las Colinas, Limpieza de daños en el rio Machigua barrio Las Colinas –Barrio La Cultura, Limpieza de daños Barrio Subirana, Limpieza de daños en el rio Machigua Barrio Guanacaste, Limpieza de daños en el rio Machigua Barrio Guanacaste
 11. **Entrega de Alimentación:** se entregó alimentación a las zonas afectadas en la emergencia


LA MUNICIPALIDAD DE YORO, YORO Y EL COMITÉ DE EMERGENCIA MUNICIPAL CODEM INFORMO:

Se procedió a activar EL COMITÉ DE EMERGENCIA MUNICIPAL (CODEM), con todos los involucrados para tomar acciones por esta emergencia emitida por centro de CENAOS de COPECO.

Se hizo el llamado a cada uno de los pobladores de las zonas vulnerables del Municipio de Yoro, para que se realicen evacuaciones preventivas, tal como lo señala el plan de emergencia municipal.

1. Los albergues fueron habilitados de inmediato, ya que estos cumplen con todas las medidas de bioseguridad para evitar la propagación del COVID-19 y salvaguardar vidas.
2. Se le pidió a la población en general cuidar de sus vidas evitando ejecutar acciones que pongan en riesgo su integridad y la de su familia, por ende, suspendieron toda la actividad de campo que represente peligro, transporte público y privado.





I. Objetivos

- Rehabilitar las diferentes calles dañadas, que comunican a diferentes aldeas, caseríos y comunidades del Municipio, por las tormentas Eta e Iota.
- Definir propuestas de proyectos para reducir el nivel de riesgos, a los habitantes que fueron afectados.
- Restablecer el abastecimiento de agua, que fue dañada por los huracanes.
- Fortalecer las zonas del sector agrícola, que se vieron afectadas.

II. Alcance

- El alcance consiste en rescatar toda la infraestructura y el sector agrícola del Municipio afectada, por los daños causados de las Tormentas Eta e Iota.

III. Daños Identificados

- 1 Puente destruido
- Sistema de Agua Potable de la Ciudad afectado
- 2 Filtros de agua
- 5 sistemas de agua potable en zona Rural
- Daños al sector agrícola 2,185 Manzanas afectadas
- Daños a la Red Vial de tramos a los diferentes sectores de la Zona Rural
- Casas dañadas 146 (121 casas inundadas, 25 casas dañadas en paredes o colapsadas en su totalidad)






Municipalidad de Yoro




Programa De Rehabilitación De Daños

1. Reparación de calles dañadas, incluye dragado de rio machigua y combustible

ID	Actividades	Fecha Inicio	Fecha Finalización	Duración	Responsable	Comentario
1	Evaluación de daños	12/10/2020	14/12/2020	63 días	Ingeniería Municipal	Limpieza y mantenimiento de desechos sólidos, dragado del rio, limpieza de calle, comunidad de Ayapa a la Rosa y calle de Plan Grande.
2	Evaluación de daños	21/12/2020	28/01/2021	66 días	Ingeniería Municipal	Reparación de carreteras en las comunidades de la Concordia, agua helada, las manzanas, pintada 1 y naranjito.
3	Evaluación de daños	21/12/2020	08/01/2021	50 días	Ingeniería Municipal	Reparación de carreteras en zona rural
4	Evaluación de daños	09/11/2020	05/01/2021	68 días	Ingeniería Municipal	Reparación y rehabilitación de calles, en diferentes comunidades.
5	Evaluación de daños	24/09/2020	15/12/2021	75 días	Ingeniería Municipal	Limpieza en los bordos, afectados por los huracanes ETA e IOTA, Barrio Guanacaste y Barrio Subirana.
6	Compra Combustible	29/12/2020	29/12/2020		Tesoreria	Pago de facturas de combustible para reparación de calles en zona urbana y zona rural, en emergencia de huracanes.





Municipalidad de Yoro



2. Rehabilitación sistema de agua potable de la Ciudad

ID	Actividades	Fecha Inicio	Responsable	Comentario
1	Bolsas cemento y varilla.	4/12/2020	Compras y Suministros	Para reparación de la represa de agua potable.
2	Tubos potable de 10x20 y tubos 12x20, y tubos Hg	21/12/2020	Compras y Suministros	Reparación de la tubería que abastece el agua a los diferentes barrios y colonias de la ciudad.
3	Plasticon acelerante para concreto, alambre de amarre, bolsas cemento y clavos.	11/12/2020	Compras y Suministros	Reparación de daños en la represa




Municipalidad de Yoro



3. Alimentación y acondicionamiento de albergues

ID	Actividades	Fecha Inicio	Responsable	Comentario
1	<ul style="list-style-type: none">• Compra de quintales de frijoles, para elaboración de bolsas solidarias.• Pago de alimentación para personas que están en los diferentes albergues.• Donación de bono único a personas que fueron afectadas con su vivienda.	24/12/2020 01/12/2020 05/02/2021	Compras y Suministros	Para personas que fueron afectadas por los huracanes Eta e Iota, que estaban en los diferentes albergues, Esc. Guía técnica, Esc. Esther Gumper, El CASYL.


DEPARTAMENTO DE SECRETARÍA MUNICIPAL
MUNICIPALIDAD DE YORO
CIUDAD DE LA LLUVIA DE PECES




11	Calpules	La Aguja							
12		Manteado							

No.	Sector No 11 La Guata			Sector No 12 Locomapa N° 1					
	Zona # 22	Zona # 23	Zona # 24	Zona # 25	Zona # 26	Zona #27	Zona # 28	Zona 29	Zona 30
1	Las Trojas	Puente cita	Motagua	Piedra Blanca	Los Achiotes # 1	La Concordi a	El Firay	El Sinai	Los Pozos La Concepción
2	Corinto	Ramírez	La guata	Tribu la Joya	Los Higueros	Él Te	El Pedregal	San Pablo	Tecuan
3	Casa Blanca	La pimienta	Pueblo nuevo	Cerro de Piedra	El Pataste	El Panal	Bambu	El Palmar	Los Planes
4	La Leona	Las quebradas	Potrerosillos	Jicarito	La Corozita	Bigotes del Diablo	La Mina	La Fortuna	Reinada
5	Platanares	Las catimbas	La guatilla	Colafa	Los Achiotes # 2	La Manzana	El Volcan	Linda Vista #1	Oreros
6	La Puerta	Las piñas	Yodeco	Robledales		Ocote Chato	Cabeza de Vaca N°1	Cabeza de Vaca N°2	Zacatales
7	Carrizal N1	mata palo	El ocotillo	Ortega		Pueblo Nuevo	Moncoy	Linda vista N°2	
8	El Norte	La laguna del rodeo	Jalegua abajo	El Chagüite		El Cayo	Lagunita	Ojo de Agua	
9	Ojo de Agua	La joya grande				Agua Helada	Buenos Aires N°1	Ocotol	
10		Plan de roque				Agua Fría	San Blas	Ocotalito	
11						La Pintada	La Corozita	San Francisco	
12						Campo Nuevo	Piedra Gorda		





No.	Sector No 13 Locomapa N° 2						
	Zona # 31	Zona # 32	Zona # 33	Zona # 34	Zona # 35	Zona # 36	Zona # 37
1	San José de los Guares	Vallecito de la Ceiba	Cheguerey	El codo	Rodeo	El Convento	El Coyolar
2	Los Guares	Guamil Quemado	Laguna del Zapote	Arenales	La Habanita	El Rosario	San isidro
3	Los Planes	El Tamagás	Buenos Aires N° 2	Rio Abajo	Potrerosillos	Guarimales	El Tigre
4	Fortaleza	El Guayabal	El Coyolar	Laguna Manza	Las Delicias	Carrizalito	Las Vegas
5	Porvenir	Jimia	Los Micos		Hacienda Vieja		Siempre Vivas
6	Malacaton	Los Manchones	Robledal		Portillo Grande		
7	San José	Carmelita	Las Flores		La Vega		
8	La Unión	Santa María de Jimia			Piedra Parada		
9	La Providencia	Linares					
10		Concepción					
11		San Antonio de Jimia					
12		El Guapinol N° 2					




Objetivos del Plan de Prevención y Respuesta Municipal

Objetivo General

Fortalecer las capacidades municipales que permitan mejorar la gestión de los riesgos y la reducción de la vulnerabilidad para proteger la vida de las personas de los efectos adversos causados por desastres provocados por fenómenos naturales y/o por la actividad humana, además los bienes materiales y el ambiente definiendo políticas y estrategias de planificación, organización, coordinación y ejecución para enfrentar de manera eficaz y eficientemente situaciones de emergencia.

Objetivos Específicos


- Analizar o valorar las amenazas, vulnerabilidad y riesgos que potencialmente puedan afectar, parcial o totalmente, las áreas de interés dentro del municipio.
- Establecer la organización de los servicios y recursos (humanos, materiales, técnicos y financieros) que deban intervenir o movilizarse, para enfrentar, reducir o eliminar una situación de emergencia o desastre.
- Prever la coordinación y comunicación necesaria entre los distintos actores, articulando las capacidades locales, principalmente los responsables de servicios básicos públicos y privados, y con otros organismos externos de apoyo en caso de requerirlo.
- Definir medidas de protección y mecanismos de información a la población en forma oportuna y adecuada, a través de sistemas de alerta y alarma socializados, para reducir o



Yoro, Yoro, 24 Mayo del 2021

RECIBO DE INGRESO

**SEÑORES
TESORERIA GENERAL DE LA REPUBLICA
Su Oficina**



Mediante la presente, la Municipalidad de Yoro, Yoro, hace constar que el día 22 de Diciembre del año 2020, se recibió la transferencia por un valor de Lps.2,500,000.00 (Dos Millones Quinientos Mil) con 00/100. Dicho fondo proviene de las cuentas de La Tesorería General de la Republica, Se acredita por decreto de emergencia de los huracanes **ETA E IOTA** 2020 con el propósito de apoyar los servicios de albergues, rehabilitación del servicio de agua potable habilitación de carreteras, en las zonas dañadas de las diferentes barrios, colonias y aldeas del municipio de Yoro el valor antes mencionado se registró en la cuenta **11-245000220-9** a nombre de la Municipalidad de Yoro en Banco de Occidente.


DIANA PATRICIA URBINA SOTO
Alcalde Municipal


ZUNY GRISÁLVA MEZA
Tesorera Municipal



Municipalidad de Yoro



BOLETIN INFORMATIVO N° 007 **COMITÉ DE EMERGENCIA MUNICIPAL** **CODEM YORO**



CODEM YORO EMITE COMUNICADO DE EMERGENCIA ANTE AMENAZA DE TORMENTA TROPICAL IOTA

El Comité de Emergencia Municipal (CODEM) de Yoro, presidido por la alcaldesa de Yoro. Arq. Diana Urbina Soto, sigue con las acciones de prevención y evacuación en zonas vulnerables del municipio, ante la amenaza de la **Tormenta Tropical IOTA** que se degrada rápidamente, pero sus lluvias son catastróficas, vientos huracanados, lluvias copiosas, inundaciones y deslizamientos son una amenaza inminente de acuerdo al Centro Nacional de Estudios Atmosféricos, Oceanográficos y Sísmicos (CENAOS)

LA EVACUACIÓN OBLIGATORIA debe continuar de forma rápida en todas las casas y zonas vulnerables que presentan un riesgo latente, en el **Área Rural** en un Margen de **60 METROS** en la riberas de los Ríos, Quebradas y Riachuelos, en el **Casco Urbano** en El margen de **120 METROS (1 Cuadra y media)** de la riberas de los ríos Machigua y Jalegua en los Sigüientes Barrios:

- ❖ Barrio Subirana
- ❖ Barrio Guanacaste
- ❖ Barrio Montecristo
- Barrio La Cultura
- Barrio Las Colinas

ALBERGUES DISPONIBLES

- | ZONA #1 | ZONA #2 |
|-------------------------|---------------------------------|
| 1. CASYL | 3. Escuela Pedro P Amaya |
| 2. Escuela Guía Técnica | 4. Escuela Dario Rolando Urbina |

Se contará con los siguientes Centros Educativos para almacenar menajes:

1. Instituto Santa Cruz del Oro
2. CEB. Esther Gumper

En manos de Dios nuestra Ciudad de Yoro con la Responsabilidad de cada uno de nosotros ante esta emergencia, nuestra prioridad es salvar vidas.

Martes 17 de Noviembre Del 2020

Diana Urbina Soto
Presidente del CODEM Yoro

Alcaldía Municipal
Obras Disciplina y Transparencia





Municipalidad de Yoro




DIANA PATRICIA URBINA SOTO

Alcalde Municipal







LISTADO DE DAMNIFICADOS



ESCUELA ESTHER GUMPER

Nº	NOMBRE	EDAD	CATEGORIA	BARRIO /COLONIA	INGRESO ALBERGUE
1	Máximo Antúnez	70 años	adulto mayor	Cultura Abajo	03 de noviembre del 2020
2	María Mercedes Carcamo	66 años	adulto mayor		
3	Ruth Antunes	45 años	mujer		
4	Brayan Fernando Antúnez	17 años	niño		
5	Zoe Gisel Antúnez	12 años	niño		
6	José Carlos Antúnez	9 años	niño		
7	Fernando David Antúnez	4 años	niño		
8	Carlos Dionisio Escobar Bueso	31 años	hombre	Cultura Abajo	04 de noviembre del 2020
9	María Mercedes Antúnez	27 años	mujer		
10	Carlos Josué Escobar	7 meses	bebe		
11	Kelyn Alexandra Escobar	4 años	niño		
12	Carlos Alfredo Antúnez	30 años	hombre	Cultura Abajo	04 de noviembre del 2020
13	Karen Johana Cantillano	23 años	mujer		
14	Karla Lizeth Antúnez	3 años	niño		
15	Ely Alfredo Antúnez	8 años	niño		
16	Ana Yensy Cantillano	12 años	niño		



[Handwritten signature]




LISTADO DE DAMNIFICADOS



ESCUELA SION

Nº	NOMBRE	EDAD	CATEGORIA	BARRIO /COLONIA	INGRESO ALBERGUE
1	Julian González Murillo	47 años	Hombre	La Cultura	03 de noviembre del 2020
2	Amalia Esperanza George	50 años	Mujer		
3	María Santos George	63 años	Adulto Mayor		
4	Glendy Elizabeth Gonzales	13 años	niño		
5	Angie Carolina George	12 años	niño		
6	Josué Esau Cantillano Alemán	33 años	Hombre	La Cultura	03 de noviembre del 2020
7	Incy Isamary Montes	24 años	Mujer		
8	Cristhian José Montes	5 años	niño		
9	María Belén Montes	4 años	niño		
10	Marvin Josue Cantillano	9 meses	bebe		
11	Santos Efrain Castro García	35 años	Hombre	La Cultura	03 de noviembre del 2020
12	Delma Leticia Rodríguez	33 años	Mujer		
13	Alisson Giselle Castro	8 años	niño		
14	Edras Daniel Castro	5 años	niño		
15	Helen Abigail Castro	2 meses	niño		







LISTADO DE DAMNIFICADOS



ESCUELA PEDRO P. AMAYA

Nº	NOMBRE	EDAD	CATEGORIA	BARRIO /COLONIA	INGRESO ALBERGUE
1	Reyna Suyapa Castro	51 años	Mujer	Casino AGAY	03 de noviembre del 2020. a las 3:15 Pm.
2	José Raúl Flores Ramos	51 años	Hombre		
3	Elida Yaquelin Estrada C.	19 años	Mujer		
4	Mariela Salome Estrada C.	17 años	niño		
5	Dariela Salome Estrada C.	17 años	niño		
6	Marvin Adolfo Estrada C.	14 años	niño		
7	Domingo Guzmán Estrada	62 años	Adulto Mayor		
8	Nathaly Cristel Estada	7 años	niño		
9	Britany Gabriela Estrada	3 años	niño		
10	Brayan Daniel Martínez	9 meses	Bebe		
11	Laury Lisbeth Salinas Almendrades	23 años	Mujer	Casino AGAY	03 de noviembre del 2020. a las 7:15 Pm.
12	Genesis Rosio Estrada	5 años	niño		
13	Carlos Joseph Estrada	7 años	niño		
14	Carlos Jehovany Estrada	28 años	Hombre		
15	Cesar Alberto Mejía Mejía	28 años	Hombre	Las Colinas	04 de noviembre del 2020. a la 1:30 Am.
16	Susana Estefania Gómez C.	24 años	Mujer		
17	Adriana Nicolle Padilla G.	6 años	niño		
18	Alison Madahi Gómez	7 años	niño		
19	Telma Florinda Cabrera Martínez	52 años	Mujer	Las Colinas	04 de noviembre del 2020 a la 1:30 Am.
20	Milton Nahin Pineda H	39 años	Hombre		
21	Genesis Helen Cabrera P.	6 años	niño		
22	Alfredo Leonardo Cabrera	31 años	Hombre		
23	Cristhian Jasir Cabrera	24 años	Hombre		
24	Lester Alexander Izaguirre	27 años	Hombre		







LISTADO DE DAMNIFICADOS



25	Eber Eduardo Izaguirre C.	26 años	Hombre		
26	Héctor Antonio Sánchez C.	20 años	Hombre		
27	Eva Nohemi Hernández M.	10 años	Mujer		
28	Santos Martir Bardales Ponce	33 años	Hombre	Subirana	04 de noviembre del 2020. a las 9:00 Am.
29	Nelly Francibel Urbina	27 años	Mujer		
30	Dionasy Francibel Bardales	9 años	niño		
31	Norma Sadiel Bardales	5 años	niño		
32	Willian Daniel Bardales	7 años	niño		
33	Nataly Yorleny Bardales	2 años	niño		
34	Samuel Pineda Zelaya	33 años	Hombre	Subirana	04 de noviembre del 2020. a las 5:00 Am.
35	Darlin Jamileth Acosta C.	32 años	Mujer		
36	Darwin Samir Pineda Acosta	11 años	niño		
37	Alex Samael Pineda Acosta	7 años	niño		
38	Jimena Josel Pineda Acosta	18 meses	Bebe		
39	Juana Bautista Coello	36 años	Mujer	Las Colinas	04 de noviembre del 2020. a las 1:30 Am.
40	Fátima Guadalupe Alemán	13 años	niño		
41	Sandra Elena Hernández	33 años	Mujer	Primero de Mayo	05 de noviembre del 2020. a las 9:15 Am.
42	Yani Jamin García Hernández	11 años	niño		
43	Diego Fabricio García Hernández	5 años	niño		
44	Osmel Daniel García Hernández	2 años	niño		
45	María Mercedes Calix Cárcamo	50 años	Mujer	Rafael Diaz Chavez	05 de noviembre del 2020. a las 4:30 Pm.
46	José Edgardo Recarte	20 años	Hombre		
47	Raúl Orlando Cali Cárcamo	30 años	Hombre		
48	Rony Rodimir Cruz	25 años	Hombre		
49	Kenia Isela Lobo Calix	13 años	niño		
50	María Orbelina Rivera	43 años	Mujer	Casino AGAY	06 de noviembre del 2020. a las 6:30 Pm.
51	Edwin Josué Rivera	26 años	Hombre		
52	Sindy Daniela Cruz	29 años	Mujer		
53	Carlos Eduardo Rivera	8 años	niño		
54	Carlos Josué Rivera	1 año	Bebe		




LISTADO DE DAMNIFICADOS




55	Santos Lucila Urbina	58 años	Mujer	Primero de Mayo	06 de noviembre del 2020. a las 2:15 Pm.
56	Betty Concepción Velásquez	40 años	Mujer		
57	Ana Ramona Cabrera U.	25 años	Mujer		
58	Olbin Flores	36 años	Hombre		
59	Cintia Jaqueline Castro	19 años	Mujer		
60	Luci Dariela Andino Velásquez	20 años	Mujer		
61	Angel Dariel Velásquez U.	3 años	niño		
62	Helder David Banegas C.	8 años	niño		
63	Santos Evelio Urbina Alemán	48 años	Hombre	Primero de Mayo	06 de noviembre del 2020. a las 2:00 Pm.
64	Claudia Sarahi Urbina	24 años	Mujer		
65	Sel Yoet Lopez Urbina	6 años	niño		
66	Aida Monserath Urbina	4 años	niño		
67	Carlos Medina Urbina	3 años	niño		
68	Katia Belen Medina U.	3 años	niño		
69	Elionor Yulieth Urbina	3 años	niño		
70	Iker Yareth Urbina B.	3 años	niño		
71	Sindy Raquel Medina	18 meses	Bebe		
72	Wilmer Alexis Medina U.	4 años	niño		
73	Wilmer Ignacio Montes Murillo	18 años	Hombre	Portillo, La Guata	06 de noviembre del 2020. a las 6:00 Pm.
74	Santos Gabriel Montes M.	20 años	Hombre		
75	Maria Gladis Ramírez Matute	57 años	Mujer	Primero de Mayo	06 de noviembre del 2020. a las 2:30 Pm.
76	Anabel Gonzales Ramírez	35 años	Mujer		
77	Ariel Eduardo Garay	20 años	Hombre		
78	Angelie Daniela Garay	13 años	niño		
79	Dilan Jamil Meza G.	4 años	niño		
80	Janser David Garay G.	9 años	niño		
81	Santos Garcia Corea	39 años	Hombre	Primero de Mayo	06 de noviembre del 2020. a las 9:00 Am.
82	Yanelin Eloina Meraz	35 años	Mujer		
83	Keilin Yanelin Hernández	16 años	niño		
84	María Fernanda Meraz Urbina	12 años	niño		





LISTADO DE DAMNIFICADOS




85	Antony Daniel Meraz Urbina	8 años	niño		
86	Britany Lizeth García	5 años	niño		
87	Edwin Jonael García	3 años	niño		
88	Tifany Lizeira García	7 meses	Bebe		
85	Nahomy Fernanda Hernández	5 meses	Bebe		
86	Carmen Lastenia Suarez	20 años	Mujer	Casino AGAY	06 de noviembre del 2020. a las 1:00 Pm.
87	Lester Johsua Suarez	4 años	niño		
88	José Daniel Martínez S.	2 años	niño		
89	Isabel Corea Ramírez	64 años	Adulto Mayor	Primero de Mayo	06 de noviembre del 2020. a las 8:10 Am.
90	Merlin Johana García C.	18 años	Mujer		
91	Escarleth Gabriela García	5 años	niño		
92	Lesly Yessenia Aguilera Palma	37 años	Mujer	San Miguel	06 de noviembre del 2020. a las 7:15 Am.
93	Ronaldo Dany Cruz	38 años	Hombre		
94	Ami Aguilera	15 años	niño		
95	Besahi Iveth Sandoval	10 años	niño		
96	Dania Yessenia Cruz A.	5 años	niño		
97	Mario Orlando Pavón	49 años	Hombre	Brisas del Cerrito	06 de noviembre del 2020. a las 7:00 Am.
98	María de los Angeles Montes	47 años	Mujer		
99	Dilcia Maribel Montes	11 años	niño		
100	Dania Grisel Montes	9 años	niño		
101	Manuel de Jesús Pavón M.	6 años	niño		
102	Jose Francisco Medina Rosales	65 años	Hombre	Subirana	06 de noviembre del 2020
103	Juan Francisco Medina	18 años	niño		
104	Cristian Manuel Medina	14 años	niño		
105	Johana Sandoval	17 años	niño		






LISTADO DE DAMNIFICADOS




ESCUELA GUIA DANIEL QUIROZ

Nº	NOMBRE	EDAD	CATEGORIA	BARRIO /COLONIA	INGRESO ALBERGUE
1	Glenda Evelyn Martínez	30 años	Mujer	La Cultura	04 de noviembre del 2020.
2	Diamantina López	62 años	Adulto Mayor		
3	Glenda Diamantina García	15 años	Niño		
4	María Vitelia Fúnez	65 años	Adulto Mayor	Santiago	04 de noviembre del 2020.
5	Justo Pastor banegas	84 años	Adulto Mayor		
6	Santos Abrahan Banegas	18 años	Niño		
7	Milgia Sarahy Banegas	14 años	Niño		
8	Jary Reynaldo Montes	45 años	hombre	La Cultura	04 de noviembre del 2020.
9	Nidia Nohemy Almendrares	45 años	Mujer		
10	Jary de Jesus George	11 años	Niño		
11	Ángel Reynel George	7 años	Niño		
12	Vilma Guadalupe George	12 años	Niño		
13	Milagro George	1 año	Niño		
14	Angela Montes	79 años	Adulto Mayor	La Cultura	04 de noviembre del 2020
15	Carlos Colindres	30 años	hombre		
16	Octavio Antonio Anariba	32 años	hombre	La Cultura	06 de noviembre del 2020.





LISTADO DE DAMNIFICADOS




CASYL

Nº	NOMBRE	EDAD	CATEGORIA	BARRIO /COLONIA	INGRESO ALBERGUE
1	Glenda Sarahi López Velásquez	25 años	Mujer	La Cultura, Sector La Mora	03 de noviembre del 2020.
2	Maynor Antonio Urbina	29 años	Hombre		
3	Anderson López V.	10 años	Niño		
4	Mainor Urbina L.	6 años	Niño		
5	Ashly Urbina L.	5 años	Niño		
6	Lesly Veronica Madariaga	20 años	Mujer	La Cultura, Sector La Mora	03 de noviembre del 2020.
7	Joel Armando Pérez G.	23 años	Hombre		
8	Jeferson Joel Pérez M.	3 años	Niño		
9	Juliana Gonzales Hernández	58 años	Mujer	La Cultura, Sector La Mora	03 de noviembre del 2020.
10	Santos Urbina G.	18 años	Niño		
11	Nelda Luz Reyes Bautista	32 años	Mujer	La Cultura, Sector La Mora	03 de noviembre del 2020.
12	Cristhian Josiel Fúnez	14 años	Niño		
13	Efran Alexis Fúnez	10 años	Niño		
14	Joseth Alexis Fúnez	8 años	Niño		
15	Rosa Johana Urbina Gonzales	21 años	Mujer	La Cultura, Sector La Mora	03 de noviembre del 2020.
16	Naun Sevilla M.	30 años	Hombre		
17	Jeyson N. Sevilla				
18	Dominic J. Sevilla				
19	Normelinda Lobo Hernández	49 años	Mujer	La Cultura, Sector La Mora	03 de noviembre del 2020.
20	Nelquin Odilver Reyes U.	30 años	Hombre		
21	Wiston Yobany Castro L.	23 años	Hombre		
22	Norma Joselyn Reyes L.	14 años	Niño		
23	Kensi Alejandra Reyes	12 años	Niño		
24	Jose Eduardo Lobo A.	6 años	Niño		
25	María Otilia Reyes Bautista	50 años	Mujer		






LISTADO DE DAMNIFICADOS



26	Yensi G. Reyes	13 años	Niño	La Cultura, Sector La Mora	03 de noviembre del 2020.
27	Antonio Medina	20 años	Hombre		
28	Jeymi D. Reyes	9 años	Niño		
29	Wendy D. Reyes	16 años	Niño		
30	Dariela M. Reyes	7 años	Niño		
31	Saúl Alberto Rodríguez H.	22 años	Hombre	La Cultura, Sector Antena.	04 de noviembre del 2020
32	Sady Jamileth Reyes	20 años	Mujer		
33	Erik Saul Rodríguez R.	5 años	Niño		
34	Johan Yareth Rodríguez R.	18 meses	Bebe		
35	Eduard Francisco Cantillano C.	21 años	Hombre	La Cultura, Sector La Mora	04 de noviembre del 2020
36	Ángel Noé Urbina	22 años	Hombre		
37	Mario Roberto Fúnez	43 años	Hombre	La Cultura, Sector La Mora	04 de noviembre del 2020
38	Ilsy Yamilex B.	41 años	Mujer		
39	Mario Fúnez	18 años	Niño		
40	José Fúnez	16 años	Niño		
41	Julio Fúnez	15 años	Niño		
42	Luis Fúnez	14 años	Niño		
43	Reyna Fúnez	11 años	Niño		
44	Juan Fúnez	5 años	Niño		
45	Elgar Fúnez	3 años	Niño		
46	María Victoria García	86 años	Adulto Mayor	Las Colinas	04 de noviembre del 2020
47	Erlin Odilver García	50 años	Hombre		
48	Deisy Elena Castro George	57 años	Mujer	Las Colinas	04 de noviembre del 2020
49	José Antonio Avelar	57 años	Hombre		
50	Rosa Vilma Vásquez Ruiz	38 años	Mujer	Ayapita	04 de noviembre del 2020
51	Gladis Isabel Hernández	13 años	Niño		
52	Xiomara Liseth Hernández	8 años	Niño		
53	Vilma Jamileth Hernández	7 años	Niño		
54	Eleno Josué Hernández	2 años	Niño		
55	Santos Cornelio Urbina Hernández	42 años	Hombre	La Cultura, Sector La Mora	04 de noviembre del 2020
56	Santos Esmeralda Hernández	38 años	Mujer		





LISTADO DE DAMNIFICADOS



57	Roger Hernández	9 años	Niño		
58	Octavio Antonio Yanes	60 años	Adulto Mayor	La Cultura, Sector La Mora	04 de noviembre del 2020
59	Paulina Aguilar	65 años	Adulto Mayor	Casino AGAY	04 de noviembre del 2020
60	Vicente Cárcamo Hernández	90 años	Adulto Mayor		
61	Juana Antonia Martínez	49 años	Mujer	Rafael Díaz Chávez	04 de noviembre del 2020
62	Blanca Ester Rodríguez	13 años	Niño		
63	Juana Jaquelin Rodríguez	7 años	Niño		
64	José Nery Sánchez García	55 años	Hombre	Las Colinas	04 de noviembre del 2020
65	Daniela Michel Sánchez U.	14 años	Niño		
66	José Daniel Sánchez U.	14 años	Niño		
67	Mariano Alemán	87 años	Adulto Mayor	La Cultura, Sector Antena.	05 de noviembre del 2020.
68	Ana Soledad Pavón	84 años	Adulto Mayor		


[Handwritten Signature]




**OPERACIÓN FUERZA HONDURAS II
PLAN DE COMPRAS Y CONTRATACIONES GASTOS VARIOS**



COMPRAS	DESCRIPCION DE LA COMPRAS	MES ESTIMADO DE COMPRA	TIPO DE CONTRATACION	MODALIDAD DE CONTRATACION	VALOR DE LA COMPRA
ALIMENTACION	152 quintales de frijoles para elaboracion de bolsas solidarias.	24/12/2020	Directa		L 152,000.00
	pago facturas de alimentos al super mercado cabañas, para alimentacion a personas damnificadas.	1/12/2020	Directa		L 477,947.11
	Pago de facturas por alimentacion a personas damnificads.	12/11/2020	Directa		L 10,000.00
	Pago de facturas por alimentacion a personas damnificads.	18/12/2020	Directa		L 281,894.00
ACONDICIONAMIENTO DE ALBERGUES	Pago ayuda social de bono unico a personas que fueron damnificadas por los daños ocasionados de huracan Eta e Iota.	5/2/2021	Directa		L 102,000.00
MOVILIZACION	N/A	N/A	N/A	N/A	N/A
COMBUSTIBLE	Pago de facturas de combustible para reparacion de calles en zona urbana y zona rural, por emergencia del huracan eta e Iota.	29/12/2020	Directa		L 41,129.00
OTROS	60 bolsas cemento gris , 29 varillas	4/12/2020	Directa	2 cotizaciones	L 18,080.00
	37 tubos potable 10x20, 2 tubos 12x20	21/12/2020	Directa	1 cotizacion	L 161,771.08
	2 plasticon acelerante para concreto	11/12/2020	Directa	1 cotizacion	L 750.00
	4 acelerante	11/12/2020	Directa	1 cotizacion	L 1,500.00
	Pago contrato a la empresa MACOFUR , de tractor D6 HXC por 281 horas de limpieza y mantenimiento de desechos solidos en el Cremaorio Municipal, se le hace deduccion de combustible.	23/4/2021	Directa	3 cotizaciones	L 358,027.00
	pago de contrato al señor Wilder Dominguez, por alquiler de tractor DSM XL, para reparacion de carreteras en las comunidades de la Concordia, agua helada, las manzanas, pintada 1 y naranjito.	15/12/2020	Directa	3 cotizaciones	L 392,000.00
	Pago de 40 gaviones, para retencion de tierra en zonas vulnerables	18/2/2021	Directa	2 cotizaciones	L 39,100.00
	Pago de contrao al señor Jorge Gamez, por pago de 30 horas de arrendamiento de tractor en reparacion de carretera en zona rural.	21/12/2020	Directa	3 cotizaciones	L 48,000.00
	Pago de contrato al Señor Gerardo Chavez, por 180 horas de trabajo de tractor DSM en reparacion y rehabilitacion de calles.	9/11/2020	Directa	3 cotizaciones	L 256,275.00
	Segundo y ultimo abono al Señor Gerardo Chavez, por 170 horas de trabajo de alquiler de cargadora caterpillar 930 , trabajando en la balastrea.	3/9/2020	Directa	3 cotizaciones	L 169,536.30
	Pago de tres tubos HG	16/12/2020	Directa	1 cotizacion	L 2,040.00
	Pago de 50 libras de alambre de amarre, 30 bolsas cemento gris, 20 libras clavos	16/12/2020	Directa	1 cotizacion	L 7,020.00
	TOTALES				

 NOMBRE, FIRMA Y SELLO ALCALDE MUNICIPAL	 NOMBRE, FIRMA Y SELLO RESPONSABLE DE LA COMPRA	 NOMBRE, FIRMA Y SELLO COPECO
--	---	---






OPERACIÓN FUERZA HONDURAS II
PLAN DE COMPRAS Y CONTRATACIONES INFRAESTRUCTURA MENOR



COMPRAS	DESCRIPCION DE LA CONTRATACION	MES ESTIMADO DE CONTRATACION	TIPO DE CONTRATACION	MODALIDAD DE CONTRATACION	VALOR DE LA CONTRATACION
CAJAS PUENTES	N/A	N/A	N/A	N/A	N/A
VADOS	N/A	N/A	N/A	N/A	N/A
CUNETAS PLUVIALES	N/A	N/A	N/A	N/A	N/A
OTRAS OBRAS MENORES PERMANENTES	N/A	N/A	N/A	N/A	N/A
TOTALES	N/A	N/A	N/A	N/A	N/A

 NOMBRE, FIRMA Y SELLO ALCALDE MUNICIPAL	 NOMBRE, FIRMA Y SELLO RESPONSABLE DE LA COMPRA	 NOMBRE, FIRMA Y SELLO COPECO
--	---	---


DEPARTAMENTO DE SECRETARÍA MUNICIPAL
MUNICIPALIDAD DE YORO

**Secretaría de Estado En Los Despachos de Gestión del Riesgo y Contingencias Nacionales
Centro de Operaciones de Emergencias Departamental de Yoro**

**Arquitecto Diana Patricia Urbina Soto
Alcaldesa Municipal Presidente del CODEM
Su Oficina**

Estimada señora alcaldesa:



Me es grato dirigirme a usted y como siempre un saludo cordial y deseándole éxitos en sus delicadas funciones.

Por DECRETO EJECUTIVO NÚMERO PCM-113-2020 en el ARTÍCULO 1.- Créase la operación "FUERZA HONDURAS II", con el propósito de brindar atención a la población afectada, así como para la recuperación y rehabilitación de los daños causados por la Tormenta Tropical ETA. son destinados exclusivamente para la ejecución de gasto para brindar atención a la población afectada, así como para la recuperación y rehabilitación de los daños causados por la Tormenta Tropical ETA, en el marco de la operación "FUERZA HONDURAS II".

Dicho decreto en el ARTÍCULO 4. Menciona que: Las Municipalidades en el marco de Comité de Emergencia Municipal (CODEM) remitirán a COPECO, los Planes de Recuperación y Rehabilitación por los daños causados por la Tormenta Tropical ETA, junto a la Programación de la Ejecución del Presupuesto. Dicho Plan debe contener como soporte técnico la validación por parte de los Comités, según la evaluación y priorización de daños.

Por medio de la presente hacemos constar que hemos recibido el Plan de Recuperación y Rehabilitación por los daños causados por la tormenta tropical ETA en el Municipio de Yoro, la lista de beneficiarios y el plan de acción de intervención por sectores, los cuales fueron revisados y analizados; concluyendo que están dirigidos a beneficiar atención a la población afectada, así como la recuperación y rehabilitación, los daños causados por la Tormenta Tropical ETA

Atentamente:



Diogenes Burgos Bustillo
Subcomisionado Departamental Yoro






COMISION PERMANENTE DE CONTINGENCIAS
Evaluación Intermedia (72 horas)
Evaluación de Daños y Análisis de Necesidades

A. DATOS GENERALES

Departamento: Yoro	Municipio Yoro
Casero: Todo el Municipio	Coordenadas x: 486197.20 y: 1673563.93
Bo. o Col (Zonas urbanas): Todo el Municipio	Fecha y hora del informe:
Coordinador (a) de la Evaluación: Juan Carlos Martinez	Nombre y telefono de persona Juan Carlos Martinez 98994292
Institucion/Organización CODEM Yoro	Cargo Cordinador Ejecuto

B. TIPO DE EVENTO

Tipo Evento Generador (marque con X)		Fecha y Hora del Evento		03/11/2020	
Inundación:	<input checked="" type="checkbox"/>	Deslizamiento:	<input checked="" type="checkbox"/>	Sequia :	<input checked="" type="checkbox"/>
Derrumbe:	<input checked="" type="checkbox"/>	Sismo:	<input type="checkbox"/>	Huracan:	<input checked="" type="checkbox"/>
Incendio:	<input type="checkbox"/>	Marejada:	<input type="checkbox"/>	Tormenta	<input type="checkbox"/>
Especificar otro:					

C. EVALUACION DE DAÑOS

1. POBLACION AFECTADA (cuantificar)


Poblacion General				Grupos mas Vulnerables							
	Masculino	Femenino	Total		Masculino	Femenino	Total		Masculino	Femenino	Total
Muertos:	1	0	1	Aislados:	1	0	0	Adulto Mayor	435	586	1021
Heridos:	0	0	0	Soterrados	0	0	0	Niñez	155	276	431
Desaparecidos:	0	0	0	Damnificados	0	0	0	Embarazadas	0	0	0
Evacuados	1116	1405	2521	Albergados	1116	1405	2521	Personas con Discapacidad	2	1	3
Total Poblacion Afectada (evacuadas, albergadas, soterradas, heridas)			2521	Desplazados	250	318	568	Personas con enfermedades terminales	0	0	0
Total Poblacion Indirectamente afectada (No) (Acceso a Agua Potable)			32500					Total poblacion vulnerable			1455

2. AFECTACION A EDIFICACIONES	Estado Afectacion			Funcionamiento		Solucion Local		Observaciones
	Dañada	Destruida	Total	SI	NO	SI	NO	
Viviendas	101	174	275	X	X	X		LAS DESTRUIDAS NO FUNCIONAN
Centros comunitarios	0	0	0					
Edificios Publicos	0	0	0					
Centros Turisticos	1	0	1	X		X		
Centros Educativos	0	0	0					
Hospitales	0	0	0					
Centros de Salud	2	0	2	X				
Hoteles/Hospedajes	0	0	0					
Gasolineras	0	0	0					
Agencias Bancarias	0	0	0					
Bodegas	0	0	0					
Plantas Industriales	0	0	0					
Iglesias	0	0	0					
Otros edificios	0	0	0					


Especificar otros: _____

3. AFECTACION A RED VIAL, AEREA Y MARITIMA

Red Vial	Dañada	Destruida	Km /Mts	Especifique Daño	Ubicación
Carretera Principal	1	1	3 KM	Incomunicadas por derrumbes	Limite Morazan Yoro, Carretera CA-23
Carretera Secundaria	0	22	73 KM	Totalmente coplados debido a crecidas de Rios, Deslaves y Derrumbes	Ayapa, Ayapita, 19 de Marzo, Aguas buenas, Cerrito, Vallecillo, Las delicias de Aguan, campamento, La Rosa.
Carreteras Terciarias	0		195 km		Yoro, Aguas Buenas, San Jose de Machigua, La Habana, Carrizalito, La Joya 1, Corral Falso, Rosario, Carrizalito, Oreros, Los Guineos, Tecuan, La Concepcion, El convento.
Puentes	3	1	50 MT	Colapsados debido a crecida de Rios	Barrió Subirana, Las Colinas, Guanacaste, La Cultura, Montecristo.



Cajas Puente	0	4		Colapsados debido a crecida de Rios	Chalmecca, Locomapa, Hacienda Vieja, Piedra Gorda, San Francisco.
Vados	0	2	120 mt	Colapsados debido a crecida de Rios	Subirana, La Rosa
Puente Colgante	0	1	60 MTS	Colapsados debido a crecida de Rios	Ayapa-Ayapita
Cuneta	0	0			
Alcantarilla	0	12		Colapsados debido a crecida de Rios	Hacienda Vieja, Piedra Parada, San Francisco campo, Ocotál, La Conce, El Rosario, Buena Vista, Subirana, Campo nuevo, La Pitanda, Naranjito, La Concordia, Calpules, Alao, Laguna del Naranjo.
Maritima	0	0			
Muelles	0	0			
Aerea	0	0			
Aeropuerto	0	0			
Helipuerto	0	0			
Pistas Aterrizaje	0	0			



Lugares incomunicados Rosario, Corral Falso, Carrizalito, Oreros, Los Guineos, Tecuan, La Concepcion, El convento, Subirana, Tierra Amarilla, Santa Rosita, Lirios blancos, Ocote chato, La corozza, Buenos Aires, La Union, Planes, La Fortaleza, El Firay, Vallecillo, La fortuna, La Mision, Aguas Buenas, Santa Rosita, San Jose de Machigua, LAS Vegas, Rio Abajo

Rehabilitacion

Observaciones

4. LINEAS VITALES	Afectacion		Poblacion Afectada		Solucion Local		Descripcion del Daño	Observaciones
	Dañada	Destruida	Cantidad	No.	SI	NO		
Sistema Agua potable								
Boca Toma/Pozo	0	1	32500	32500	x		Se colapso la cortina de la represa donde se recolecta el agua, asimismo una de las paredes de los filtros	
Tanque	0	0						
Linea de Conduccion	0	2	32500	32500			Destruccion de toda la tuberia por la crecida de Rio Machigua	
Linea Distribucion	0	0						
Saneamiento								
Alcantarillado	0	2	5000	5000			Tuberías dañadas por el rio Machigua.	

fosas septicas	0	0						
Letrinas	0	0						
Sistema Energia Electrica	0	1	1500	1500				Los postes de tendido electrico fueron dañados por el deslave de la montaña
Telefonia fija	0	0						
Telefonia Movil	2	0	1500	1500				Los postes de tendido electrico fueron dañados por el deslave de la montaña
Radio comunicacion	2	0	7500	7500				Los postes de tendido electrico fueron dañados por el deslave de la montaña
Aeropuertos o pistas de aterrizaje	0	0						
Helipuerto	0	0						
Puerto Maritimo	0	0						
Muelles	0	0						
Otros	0	0						

5. SECTORES DE LA ECONOMIA AFECTADOS **Afectacion**

5.1 Sector Primario	SI	NO	Granos Basicos	Manzanas	Cultivos Anuales	Manzanas	Cultivos Permanentes	Manzanas
Agricultura			Maiz	876	Yuca	17	Palma A.	0
			Frijol	325	Chile	24	Café	250
			Arroz	0				
			Sorgo	37				
			Maicillo	0				
			Total	1238	Total	41	Total	250

Granos Basicos: Maiz, frijol, arroz, maicill, sorgo.

Cultivo anual: Melon, sandia tomate yuca repollo, papa, calabaza, cebolla, ocre, chile pepino, repollo.

Cultivo Permanente: Café, banano, platano, caña azúcar, coco, tabaco, mango, marañón, naranja, toronja, palma, aguacate, papaya, piña, rambután.

Ganaderia y pesca	SI / NO
Ganaderia mayor	SI
Ganaderia Menor	SI
Piscicultura	No

Ganado mayor	Numero	Ganado Menor	Numero	Piscicultura	Numero	Otros	Numero
Vacas	45	Ovejas	0	Camarones	0	Aves	0
Caballos	60	Cabros	0	Peces	0	Abejas	0
		Cerdos	8				

5.2 Sector Secundario	SI / NO	Dañada	Destruida	Observaciones
Gran Industria (maquilas, fabricas)	NO			
Pequeña Industria (talleres, artesanales)	NO			
5.3 Sector Terciario	SI / NO	Dañada	Destruida	Observaciones
Comercio	NO			
Banca	NO			
Hoteles	NO			



6. Disponibilidad de Alimentos

Producto	Numero de Familias que tiene reserva de alimentos	Disponibilidad en el Mercado		Precios del Mercado (Lempiras/libra)		Puede el comercio local traerlo a la zona		Observaciones
		Si	No	Antes de Crisis	Ahora	Si	No	
<i>Maiz</i>	Subsistencia	X		5	5	X		
<i>Frijol</i>	Subsistencia	X		12	12	X		
<i>Arroz</i>	Subsistencia	X		10	10	X		
<i>Maicillo</i>	Subsistencia	X		12	12	X		
Ingresos y Accesos a los alimentos								
Principales Fuentes de Ingreso /acceso alimentario	No. De familias que viven de esta actividad	Esta fuente esta afectada		% de afectacion	Tiene capacidad de compra de alimentos			
		Si	No		Si	No		
<i>Agricultura por cuenta propia</i>	15432	X		18.79	X			
<i>Jornalero agricola</i>	8319	X		10.13	X			
<i>comercio</i>	3146		X		X			
<i>salariado</i>	3584	X		4.36	X			
<i>Remesas</i>	7533		X		X			
<i>Economia Informal</i>	2500		X		X			
Total	40514			33.28				

E. ANALISIS DE NECESIDADES

Primera Respuesta	Descripción	Cantidad	Prioridad			Observaciones
			Alta	Media	Baja	
<i>Busqueda, Rescate y Evacuacion</i>	EVACUACION	3000	X			QUE SE MOVILIZARON POR VOLUNTAD PROPIA ANTES DE SER EVACUADAS.
Agua y alimentos						
Agua potable	RESTABLECIMIENTO DE LA REPRESA MUNICIPAL	32500	X			
Tratamiento para agua						
Raciones alimenticias	Arroz, Frijoles, Maíz, manteca, pastas, salsas, harina.	200000 LBS	X			
Alojamiento Temporal						
Albergues	Alimentacion, Seguridad, Salud, Higiene	3200	X			Municipalidad, Bomberos, Policia, Salud, Voluntariado
Necesidades de la comunidad						
Suministro provisional de energía eléctrica						
Rehabilitación de acceso vial	REHABILITACION DE LAS CALLES O CAMINO DE ACCESO PARA ABASTECER A LAS COMUNIDADES.					
Necesidades en Medios de Vida						
<i>Insumos para la Produccion</i>	Bono Productivo	5000				
Atencion Psicosocial	Albergues	5				Defensoria de la Niñez, Casa de la Mujer, Salud

Informacion Adicional


El Municipio de Yoro es vulnerable ya que su topografía es muy abrupta, atravesado por múltiples cadenas de montañas y elevaciones, su cabecera municipal y departamental está situada en el extremo oriental del Valle de Siriano, en una planicie bastante irregular, además de contar con un sistema hidrográfico que comprende arroyos, riachuelos, ríos y lagunas que atraviesan el municipio y las comunidades de Yoro; y por las escorrentías superficiales que son una amenaza en tiempo de invierno para algunas viviendas, zonas productivas, y varias infraestructuras de la red vial, se han controlado en varias ocasiones, con la construcción de canales de aguas servidas y pluviales, cajas puentes y carreteras, lo que ha funcionado para mitigar los problemas ambientales.

Pero con el paso de la Tormenta Tropical ETA nuestro municipio sufrió daños a viviendas, infraestructura, red vial y pérdidas humanas, cuantificándose los daños a un 40% del territorio del Municipio, dañando aproximadamente 300 viviendas de las cuales 101 quedaron completamente destruidas y obligando a las familias a trasladarse a centros de albergue o hogares provisionales, dejando a 316 familias damnificadas, además dañando el sistema de agua potable del municipio, el daño de dos vados, un puente de concreto que conduce hacia el hospital Manuel de Jesús Subirana y uno de hamaca de la aldea Ayapa - Ayapita, deslaves y derrumbes de carreteras quedando incomunicadas la mayoría de las comunidades del municipio, daños en dos Centros de Salud.

Observaciones y Recomendaciones

Agregar Lista de Contactos y Listado de equipo Evaluador, Informacion de la Regional.

Nombre	Organización	Telefono	Observaciones
Daniela Guadalupe Martinez	CODEM	97046774	Atencion 24hr En Emergencias
Rony Edgardo Martinez Gonzales	CODEM	97546687	
Juan Carlos Martinez	CODEM	98994292	
Patricia Betsabe Garcia	CODEM	98266532	
Julio Cesar Suarez	Vida Mejor	88272204	
Iris Inestroza Narvaez	CODEM	97011917	



DEPARTAMENTO DEL SECRETARÍA MUNICIPAL DE YAJALON, CHIAPAS



COMISION PERMANENTE DE CONTINGENCIAS
Evaluación Intermedia (72 horas)
Evaluación de Daños y Análisis de Necesidades

A. DATOS GENERALES

Departamento: Yoro	Municipio Yoro
Casero: Todo el Municipio Codigo INE 1801	Coordenadas x: 486197.20 y: 1673563.93
Bo. o Col (Zonas urbanas): Todo el Municipio	Fecha y hora del informe:
Coordinador (a) de la Evaluación: Juan Carlos Martinez	Nombre y telefono de persona Juan Carlos Martinez 98994292
Institucion/Organización CODEM Yoro	Cargo Cordinador Ejecuto

B. TIPO DE EVENTO

Tipo Evento Generador (marque con X)	Fecha y Hora del Evento	03/11/2020
Inundación: <input checked="" type="checkbox"/>	Deslizamiento: <input type="checkbox"/>	Sequia: <input checked="" type="checkbox"/>
Derrumbe: <input checked="" type="checkbox"/>	Sismo: <input type="checkbox"/>	Huracan: <input checked="" type="checkbox"/>
Incendio: <input type="checkbox"/>	Marejada: <input type="checkbox"/>	Tormenta: <input type="checkbox"/>
Especificar otro:		

C. EVALUACION DE DAÑOS

1. POBLACION AFECTADA (cuantificar)

Poblacion General							Grupos mas Vulnerables				
	Masculino	Femenino	Total		Masculino	Femenino	Total		Masculino	Femenino	Total
Muertos:	1	0	1	Aislados:	1	0	0	Adulto Mayor	435	586	1021
Heridos:	0	0	0	Soterrados	0	0	0	Niñez	155	276	431
Desaparecidos:	0	0	0	Damnificados	0	0	0	Embarazadas	0	0	0
Evacuados	1116	1405	2521	Albergados	1116	1405	2521	Personas con Discapacidad	2	1	3
Total Poblacion Afectada (evacuadas, albergadas, soterradas, heridas)			2521	Desplazados	250	318	568	Personas con enfermedades terminales	0	0	0
Total Poblacion Indirectamente afectada (No) (Acceso a Agua Potable)			32500					Total poblacion vulnerable			1455

2. AFECTACION A EDIFICACIONES	Estado Afectacion			Funcionamiento		Solucion Local		Observaciones
	Dañada	Destruida	Total	SI	NO	SI	NO	
Viviendas	101	174	275	X	X	X		LAS DESTRUIDAS NO FUNCIONAN
Centros comunitarios	0	0	0					
Edificios Publicos	0	0	0					
Centros Turisticos	1	0	1	X		X		
Centros Educativos	0	0	0					
Hospitales	0	0	0					
Centros de Salud	2	0	2	X				
Hoteles/Hospedajes	0	0	0					
Gasolineras	0	0	0					
Agencias Bancarias	0	0	0					
Bodegas	0	0	0					
Plantas Industriales	0	0	0					
Iglesias	0	0	0					
Otros edificios	0	0	0					

Especificar otros: _____

3. AFECTACION A RED VIAL, AEREA Y MARITIMA

Red Vial	Dañada	Destruida	Km /Mts	Especifique Daño	Ubicación
Carretera Principal	1	1	3 KM	Incomunicadas por derrumbes	Limite Morazan Yoro, Carretera CA-23
Carretera Secundaria	0	22	73 KM	Totalmente coplados debido a crecidas de Rios, Deslaves y Derrumbes	Ayapa, Ayapita, 19 de Marzo, Aguas buenas, Cerrito, Vallecillo, Las delicias de Aguan, campamento, La Rosa.
Carreteras Terciarias	0		195 km		Yoro, Aguas Buenas, San Jose de Machigua, La Habana, Carrizalito, La Joya 1, Corral Falso, Rosario, Carrizalito, Oreros, Los Guineos, Tecuan, La Concepcion, El convento.
Puentes	3	1	50 MT	Colapsados debido a crecida de Rios	Barrió Subirana, Las Colinas, Guanacaste, La Cultura, Montecristo.



Cajas Punte	0	4		Colapsados debido a crecida de Rios	Chalmecca, Locomapa, Hacienda Vieja, Piedra Gorda, San Francisco.
Vados	0	2	120 mt	Colapsados debido a crecida de Rios	Subirana, La Rosa
Puente Colgante	0	1	60 MTS	Colapsados debido a crecida de Rios	Ayapa-Ayapita
Cuneta	0	0			
Alcantarilla	0	12		Colapsados debido a crecida de Rios	Hacienda Vieja, Piedra Parada, San Francisco campo, Ocotal, La Conce, El Rosario, Buena Vista, Subirana, Campo nuevo, La Pitanda, Naranjito, La Concordia, Calpules, Alao, Laguna del Naranja.
Maritima	0	0			
Muelles	0	0			
Aerea	0	0			
Aereopuerto	0	0			
Helipuerto	0	0			
Pistas Aterrizaje	0	0			



Lugares incomunicados Rosario, Corral Falso, Carrizalito, Oros, Los Guineos, Tecuan, La Concepcion, El convento, Subirana, Tierra Amarilla, Santa Rosita, Lirios blancos, Ocote chato, La corozza, Buenos Aires, La Union, Planes, La Fortaleza, El Firay, Vallecillo, La fortuna, La Mision, Aguas Buenas, Santa Rosita, San Jose de Machigua, LAS Vegas, Rio Abajo

Rehabilitacion

Observaciones

4. LINEAS VITALES	Afectacion		Poblacion Afectada		Solucion Local		Descripcion del Daño	Observaciones
	Dañada	Destruida	Cantidad	No.	SI	NO		
Sistema Agua potable								
Boca Toma/Pozo	0	1	32500	32500	x		Se colapso la cortina de la represa donde se recolecta el agua, asimismo una de las paredes de los filtros	
Tanque	0	0						
Linea de Conducción	0	2	32500	32500			Destruccion de toda la tuberia por la crecida de Rio Machigua	
Linea Distribucion	0	0						
Saneamiento								
Alcantarillado	0	2	5000	5000			Tuberías dañadas por el rio Machigua.	

fosas septicas	0	0						
Letrinas	0	0						
Sistema Energia Electrica	0	1	1500	1500				Los postes de tendido electrico fueron dañados por el deslave de la montaña
Telefonia fija	0	0						
Telefonia Movil	2	0	1500	1500				Los postes de tendido electrico fueron dañados por el deslave de la montaña
Radio comunicacion	2	0	7500	7500				Los postes de tendido electrico fueron dañados por el deslave de la montaña
Aeropuertos o pistas de aterrizaje	0	0						
Helipuerto	0	0						
Puerto Maritimo	0	0						
Muelles	0	0						
Otros	0	0						

5. SECTORES DE LA ECONOMIA AFECTADOS **Afectacion**

5.1 Sector Primario	SI	NO	Granos Basicos	Manzanas	Cultivos Anuales	Manzanas	Cultivos Permanentes	Manzanas
Agricultura			Maiz	876	Yuca	17	Palma A.	0
			Frijol	325	Chile	24	Café	250
			Arroz	0				
			Sorgo	37				
			Maicillo	0				
			Total	1238	Total	41	Total	250

Granos Basicos: Maiz, frijol, arroz, maicill, sorgo.


Cultivo anual: Melon, sandia tomate yuca repollo, papa, calabaza, cebolla, ocre, chile pepino, repollo.

Cultivo Permanente: Café, banano, platano, caña azúcar, coco, tabaco, mango, marañón, naranja, toronja, palma, aguacate, papaya, piña, rambután.

Ganaderia y pesca	SI / NO
Ganaderia mayor	SI
Ganaderia Menor	SI
Piscicultura	No

Ganado mayor	Numero	Ganado Menor	Numero	Piscicultura	Numero	Otros	Numero
Vacas	45	Ovejas	0	Camarones	0	Aves	0
Caballos	60	Cabros	0	Peces	0	Abejas	0
		Cerdos	8				

5.2 Sector Secundario	SI / NO	Dañada	Destruida	Observaciones
Gran Industria (maquilas, fabricas)	NO			
Pequeña Industria (talleres, artesanales)	NO			
5.3 Sector Terciario	SI / NO	Dañada	Destruida	Observaciones
Comercio	NO			
Banca	NO			
Hoteles	NO			



E. ANALISIS DE NECESIDADES


Primera Respuesta	Descripción	Cantidad	Prioridad			Observaciones
			Alta	Media	Baja	
<i>Busqueda, Rescate y Evacuacion</i>	EVACUACION	3000	X			QUE SE MOVILIZARON POR VOLUNTAD PROPIA ANTES DE SER EVACUADAS.
Agua y alimentos						
Agua potable	RESTABLECIMIENTO DE LA REPRESA MUNICIPAL	32500	X			
Tratamiento para agua						
Raciones alimenticias	Arroz, Frijoles, Maíz, manteca, pastas, salsas, harina.	200000 LBS	X			
Alojamiento Temporal						
Albergues	Alimentacion, Seguridad, Salud, Higiene	3200	X			Municipalidad, Bomberos, Policía, Salud, Voluntariado
Necesidades de la comunidad						
Suministro provisional de energía eléctrica						
Rehabilitación de acceso vial	REHABILITACION DE LAS CALLES O CAMINO DE ACCESO PARA ABASTECER A LAS COMUNIDADES.					
Necesidades en Medios de Vida						
<i>Insumos para la Produccion</i>	Bono Productivo	5000				
Atencion Psicosocial	Albergues	5				Defensoria de la Niñez, Casa de la Mujer, Salud

Informacion Adicional

El Municipio de Yoro es vulnerable ya que su topografía es muy abrupta, atravesado por múltiples cadenas de montañas y elevaciones, su cabecera municipal y departamental está situada en el extremo oriental del Valle de Siriano, en una planicie bastante irregular, además de contar con un sistema hidrográfico que comprende arroyos, riachuelos, ríos y lagunas que atraviesan el municipio y las comunidades de Yoro; y por las escorrentías superficiales que son una amenaza en tiempo de invierno para algunas viviendas, zonas productivas, y varias infraestructuras de la red vial, se han controlado en varias ocasiones, con la construcción de canales de aguas servidas y pluviales, cajas puentes y carreteras, lo que ha funcionado para mitigar los problemas ambientales.

Pero con el paso de la Tormenta Tropical ETA nuestro municipio sufrió daños a viviendas, infraestructura, red vial y pérdidas humanas, cuantificándose los daños a un 40% del territorio del Municipio, dañando aproximadamente 300 viviendas de las cuales 101 quedaron completamente destruidas y obligando a las familias a trasladarse a centros de albergue o hogares provisionales, dejando a 316 familias damnificadas, además dañando el sistema de agua potable del municipio, el daño de dos vados, un puente de concreto que conduce hacia el hospital Manuel de Jesús Subirana y uno de hamaca de la aldea Ayapa - Ayapita, deslaves y derrumbes de carreteras quedando incomunicadas la mayoría de las comunidades del municipio, daños en dos Centros de Salud.

Observaciones y Recomendaciones



6. Disponibilidad de Alimentos								
Producto	Numero de Familias que tiene reserva de alimentos	Disponibilidad en el Mercado		Precios del Mercado (Lempiras/libra)		Puede el comercio local traerlo a la zona		Observaciones
		Si	No	Antes de Crisis	Ahora	Si	No	
Maiz	Subsistencia	X		5	5	X		
Frijol	Subsistencia	X		12	12	X		
Arroz	Subsistencia	X		10	10	X		
Maicillo	Subsistencia	X		12	12	X		
Ingresos y Accesos a los alimentos								
Principales Fuentes de Ingreso /acceso alimentario	No. De familias que viven de esta actividad	Esta fuente esta afectada		% de afectacion	Tiene capacidad de compra de alimentos			
		Si	No		Si	No		
Agricultura por cuenta propia	15432	X		18.79	X			
Jornalero agricola	8319	X		10.13	X			
comercio	3146		X		X			
salariado	3584	X		4.36	X			
Remesas	7533		X		X			
Economia Informal	2500		X		X			
Total	40514			33.28				

DEPARTAMENTO DE SECRETARIA MUNICIPAL
MUNICIPALIDAD DE YORO
REPUBLICA DE HONDURAS


Agregar Lista de Contactos y Listado de equipo Evaluador, Informacion de la Regional.

Nombre	Organización	Telefono	Observaciones
Daniela Guadalupe Martinez	CODEM	97046774	Atencion 24hr En Emergencias
Rony Edgardo Martinez Gonzales	CODEM	97546687	
Juan Carlos Martinez	CODEM	98994292	
Patricia Betsabe Garcia	CODEM	98266532	
Julio Cesar Suarez	Vida Mejor	88272204	
Iris Inestroza Narvaez	CODEM	97011917	



DEPARTAMENTO DE QUINDÍO
MUNICIPALIDAD DE SOBERANIA

ML



Municipalidad de Yoro



CONSTANCIA

Nosotros, Pastor Esdras Joel Martínez Urbina, con identidad número 1801-1978-00738, en representación del Ministerio Internacional el Gibbor de la ciudad de Yoro, Yoro y Oslly Armando Murillo, con identidad 1801-1963-00682, representante del FONAC en esta ciudad de Yoro, departamento de Yoro, asignados como representantes de la sociedad civil y veedores de la Operación Fuerza Honduras.

Y para los fines que el interesado estime conveniente se le extiende la presente constancia en el Municipio de Yoro, Departamento de Yoro a los 10 días del mes de agosto del 2021.


EDRAS JOEL MARTINEZ URBINA
PASTOR MINISTERIO EL GIBBOR




OSLY ARMANDO MURILLO
REPRESENTANTE FONAC




SECRETARÍA MUNICIPAL
DEPARTAMENTO DE YORO



Municipalidad de Yoro

YORO
Ciudad de la Lluvia de Peces

CONSTANCIA

SEÑORES
TESORERIA GENERAL DE LA REPUBLICA
Su Oficina



Mediante la presente, la Municipalidad de Yoro, Yoro, hace constar que, se recibió la transferencia por un valor de **Lps.2, 500,000.00 (Dos Millones Quinientos Mil Lempiras Exactos.)** Dicho fondo proviene de las cuentas de La Tesorería General de la Republica, Se acredita por decreto de emergencia por pandemia mundial del Covid 19 y en el marco de la Operación Fuerza Honduras II y se ejecutó en gastos **Lps. 2, 519,069.49 (Dos Millones Quinientos Diez y Nueve Mil Sesenta y Nueve lempiras con 49/100)**, del cual hay una diferencia de **Lps. 19,069.49 (Diez y Nueve Mil Sesenta y Nueve Lempiras con 49/100)** El valor antes mencionado se registró con fondos propios de la Municipalidad.


DIANA PATRICIA URBINA
Alcalde Municipal




ZUNY GRIJALVA MEZA
Tesorera Municipal



Ciudad de la Lluvia de Peces

Obras, Disciplina y Transparencia

Yoro, Yoro, Honduras, C.A. Tel:+504-2439-2417 Email: muniyoro@gmail.com



AUTENTICA

La Infrascrita secretaria Municipal de este término, por este medio **CERTIFICA:** Que las copias que se adjunta y corresponden a los documentos de la liquidación de los fondos de "FUERZA HONDURAS II", dichas copias son **AUTENTICAS** por ser copias fieles de sus originales, los que obran en los archivos del Departamento de Contabilidad de esta Municipalidad de Yoro, Yoro. - **DOY FE.**

Yoro, Yoro, 24 de agosto del 2021.



Carmen ml
CARMEN ISABEL PEREZ M.
SECRETARIA MUNICIPAL



Municipalidad de Yoro

YORO
Ciudad de la Lluvia de Peces

ANEXOS

Ciudad de la Lluvia de Peces

Obras, Disciplina y Transparencia



Yoro, Yoro, Honduras, C.A. Tel:+504-2439-2417 Email: muniyoro@gmail.com



Municipalidad de Yoro



COMPRAS DE TUBERIA



Ciudad de la Lluvia de Peces

Obras, Disciplina y Transparencia

Yoro, Yoro, Honduras, C.A. Tel:+504-2439-2417 Email: muniyoro@gmail.com



REPARACION DE TRAMOS Y LIMPIEZA DE CALLES



[Handwritten signature]

DEPARTAMENTO DE SECRETARIA MUNICIPAL DE YORO



Municipalidad de Yoro



Ciudad de la Lluvia de Peces

Obras, Disciplina y Transparencia

Yoro, Yoro, Honduras, C.A. Tel:+504-2439-2417 Email: muniyoro@gmail.com



Municipalidad de Yoro

YORO
Ciudad de la Lluvia de Peces



Ciudad de la Lluvia de Peces

Obras, Disciplina y Transparencia

Yoro, Yoro, Honduras, C.A. Tel:+504-2439-2417 Email: muniyoro@gmail.com



Municipalidad de Yoro

YORO
Ciudad de la Lluvia de Peces



Ciudad de la Lluvia de Peces

Obras, Disciplina y Transparencia

Yoro, Yoro, Honduras, C.A. Tel:+504-2439-2417 Email: muniyoro@gmail.com