

FORTALECIMIENTO DE LAS
CAPACIDADES LOCALES



PROYECTO
FOCAL H





SECRETARÍA DE DERECHOS
HUMANOS, JUSTICIA, GOBERNACIÓN Y
DESCENTRALIZACIÓN



PLAN DE DESARROLLO DE MUNICIPAL CON ENFOQUE ORDENAMIENTO TERRITORIAL (PDM-OT)

Humuya, Comayagua 2016-2025



MARCO EN REFERENCIA

ANTECEDENTES HISTORICOS DEL MUNICIPIO

En Septiembre del año 2000, ciento noventa Presidentes y Jefes de Estado, reunidos en la sede de las Naciones Unidas, suscribieron la Declaración del Milenio, de esta se derivan los Objetivos y Metas del Milenio (ODM) con el propósito de mejorar las condiciones de paz, seguridad y el desarrollo de los países.

Durante el año 2001, el gobierno de Honduras elaboró la Estrategia de Reducción de la Pobreza (ERP) como compromiso ante la Iniciativa de los Países Pobres Altamente Endeudados (HIPC), que contempla entre otras, metas para reducir la pobreza en 24 puntos porcentuales, mediante el mejoramiento de los niveles de salud, educación, saneamiento básico, etc. Tanto la ERP como los ODM van orientados a mejorar las condiciones de vida de la población.

En Honduras JICA y el PNUD, sobre la base de estos compromisos, desarrollaron un proceso de socialización de los ODM, como base importante para la planificación del desarrollo local y medir los avances de la lucha contra la pobreza. Basándose en lo anterior, en Julio del 2003, JICA promovió un evento latinoamericano realizado en Santa Rosa de Copan con participación además, de los líderes de la región; analizando avances y experiencias en la socialización de los ODM.

Como parte de los compromisos adquiridos por el gobierno japonés con la suscripción de la Declaración del Milenio, JICA decidió promover en la región occidental de Honduras la ejecución de un Proyecto de Fortalecimiento de las Capacidades Locales (FOCAL); previo al inicio se gestó una experiencia de levantamiento en cuatro Municipios: San Nicolás, Dulce Nombre, Virginia y Tomalá.

Uno de los aspectos que justificó la realización de esta experiencia es la necesidad de contar con información veraz y fidedigna que caracterice las condiciones socioeconómicas de los municipios en el marco de los ODM y la ERP, y que sirvan como líneas de base para la toma de decisiones, formulación

de políticas públicas y la conformación de estrategias orientadas a la promoción del desarrollo, además la mayoría de los gobiernos locales no tienen experiencia en la generación, uso y manejo de información e indicadores socioeconómicos como base para la planificación.

En este sentido, en Noviembre del 2003, JICA elaboró una propuesta metodológica para la construcción social de indicadores socioeconómicos a nivel de municipios, como un instrumento válido para medir en el futuro los avances en materia de desarrollo, reducción de la pobreza y el cumplimiento de los ODM y la ERP, así como, de los propios procesos que impulsen los actores locales.

En enero del 2004 se concertó la metodología con los alcaldes de 4 mancomunidades del occidente del país, iniciando un mes después el levantamiento y preparación de los estudios para los 4 municipios, un año después se publicó la guía metodológica, se toma en consideración el tiempo de publicación ya que fue el proyecto piloto.

Tomando ~~en cuenta~~ los resultados obtenidos en los municipios anteriormente mencionados, en el 2012 el Municipio de Humuya busca impulsar de igual manera en sus comunidades que la conforman, la creación de los indicadores socioeconómicos que servirán como líneas de base en la búsqueda de establecer políticas y estrategias, como también la formulación de proyectos orientados a mejorar la calidad de vida de los pobladores.

El presente documento muestra los resultados del estudio realizado en el municipio de Humuya, Comayagua, donde el resultado refleja la situación socioeconómica actual del municipio, además representa la línea de base municipal que permitirá medir el nivel de desarrollo que se vaya alcanzando, todo esto como un producto de los procesos impulsados por el gobierno local y sus pobladores.

ANTECEDENTES HISTORICOS DEL MUNICIPIO DE HUMUYA

A este municipio se le dio la categoría de municipio en Tegucigalpa el 26 de enero de 1897; por medio de una solicitud presentada por el Gobernador de Comayagua.

"En la división territorial de 1896 era una aldea de San Sebastián le dieron categoría de municipio 1897"

Como en todo lugar parte de la historia de este municipio con las creencias ya que muchas personas creen en las supersticiones; a continuación se presenta una versión de esta localidad, que muchas personas afirman pero en realidad nadie lo cuenta igual.

Cuenta que a orillas de la montaña "La peñita" que ahora es una aldea perteneciente a San Sebastián, dicen que hay unos indicios de un pueblo que ahora se conoce como "Pueblo viejo" cerca de este pueblo hay un riachuelo donde concurrían los moradores.

Aquí hay un paso que fue nombrado "Paso de la Hamaca"; dicen que un día bajaron las mujeres a traer agua del río, al llegar encontraron un niño en las riveras este niño era desconocido, una de ellas lo tomó y dijo: lo voy arrojar al río que puede ser algo malo, pero su compañera le dijo no lo arrojes que puede ser algo bueno, ella no entendió lo que le dijo su compañera y lo arrojó a la corriente, dicen que desde entonces los moradores de este lugar comenzaron a sufrir de muchas maneras; por tal razón se vieron en la obligación de abandonar aquel lugar trasladándose a un lugar que le dieron el nombre de Calamuya, En este lugar construyeron primeramente una casa de oración, en el lugar conservan raíces que por su aspecto tienen cientos de años de vida " está ubicado a 4 leguas rumbo al sur oeste de este pueblo de Humuya a orillas del camino de Guajiquiro departamento de La Paz".

Luego se trasladaron a otro lugar denominado el "Zarzal" donde aún hay partes de paredes de adobe, que se cree que fue iglesia, también hay restos de marcos empedrados que a lo mejor son partes de algunas viviendas, "estas se encuentran al lado norte a 1 km del actual pueblo de Humuya" nombre de Cururú ubicado aproximadamente a dos leguas de distancia a rumbo sur del Zarzal, aquí también hay restos de paredes de la iglesia, este lugar es muy plano y adornado con palmeras de grandes coyolares, finalmente se esparcieron sus habitantes formando uno en este pueblo de Humuya, que primeramente se conoció con el nombre de Tambla y se cree que las imágenes que hay en la iglesia fueron traídas de Cururú.

SURGIMIENTO DEL MUNICIPIO

Cerca del extinto pueblo de Cururú, hay un cerro muy alto llamado "El Guapinol", donde a su costado norte se encuentra una misteriosa cueva, que nadie ha dado fin. Se constituye un municipio independiente de todos los ramos del servicio público con la libertad de elegir sus propias autoridades municipales, siendo su primer Alcalde el señor Martin Santos.

Durante su periodo el presidente de la República acuerda: "(1) acceder a la petición de los vecinos de Tambla, creando un nuevo pueblo con el nombre de Humuya" Disponer que se procede en forma legal a la elección de las autoridades locales para que tomen posesión a más tardar el 15 septiembre de 1897.

Se deja en el Gobernador político la facultad de fijar los límites jurisdiccionales del pueblo y hacer la división de terrenos, bienes, pastos, aprovechamientos, usos públicos y créditos activos, pasivos; sin perjuicio de los derechos de la propiedad y servidumbre públicos y privadas existentes.

FECHA DE FUNDACION DEL MUNICIPIO

A este municipio se le dio la categoría de municipio en Tegucigalpa el 26 de enero de 1897.

ORIGEN DEL NOMBRE DEL MUNICIPIO

Su primer nombre fue Tambla, se dice que en dialecto mexicano quiere decir "abundancia de Maíz seco" y el nombre de Humuya se debe a que este municipio está ubicado muy cerca de las riveras del río Humuya, el cual divide los departamentos de la Paz y Comayagua.

PRIMEROS POBLADORES DEL MUNICIPIO

los principales asentamientos humanos que surgieron y se establecieron en esta tierra bendecida son los siguientes.

Martin Santos	Pablo Matute	Irineo Melendez
Santos Alvarado	Narciso Martinez	Joaquin Avilez
Felipe Suazo	Cupertin Solano	Simeón Galeano
Antonio Lara	Ricardo Flores	Estefanía Lara
Néstor Rivera	Gregorio Lara	Julio Matute
Tomas Galeano	Antonio Vallecillo	Francisco Suazo
Doroteo López	Braulio Suazo	Vicente Mencias
Doroteo Suazo	Juan David	Rafael Lara

En la actualidad en el municipio existen parientes cercanos de estas personas y otros se encuentran en varias ciudades del país.

PRIMERAS COMUNIDADES

Dentro del contexto encontramos las primeras comunidades que surgieron en el municipio fueron; Cururú que en la Actualidad hay 6 casas, La Calera, Calamuya, El Lagarto, la Trampa y Calamuya, de las cuales solo la comunidad denominada La Trampa, ya no viven personas, ya que se trasladaron de lugar aún más en la cima del cerro que hoy se conoce como aldea el Jícaro.

FECHA QUE RECIBIO CATEGORIA DE MUNICIPIO

Según fuentes secundarias bibliográficas y tras constatar a las personas con más presencia en años de esta comunidad, se da la obtención de que a este municipio se le da la categoría de Municipio en Tegucigalpa el 26 de Enero de 1897, anteriormente en la división territorial este municipio era una aldea que formaba parte del Municipio de San Sebastián que se encuentra a 3.20 km de distancia, con el cual limita al oeste y este. Desde entonces se toma como partida que la fundación de este municipio, fue en Enero de 1897.

COSTUMBRES

Rectifica el contexto de costumbre y tradiciones las costumbres son actividades fundamentales dentro de los municipios, puesto que es un modo habitual de obrar y proceder lo establecido por una tradición de diferentes actos que pueden llegar a adquirir una fuerza en el municipio.

Entre las costumbres más importantes y sobresalientes están: La feria patronal se celebra del 1-4 de febrero, celebrando con actos religiosos el 2 de febrero; día de "La Virgen de Candelaria y San Blas", Y el 3 de febrero día de La Virgen De Suyapa. Las grandes corridas de toros, así como también la celebración del día de los Santos y Difuntos, así como: Sagrado Corazón de Jesús y María, San Antonio Del Monte, San Judas Tadeo, San Antonio Del Monte, María Auxiliadora, y Salvador del Mundo entre otros. Esta fe procesada por los habitantes fortalece nuestro patrimonio Cultural como espiritual.

TRADICIONES

Si bien observamos al hablar de tradiciones podemos decir que son las actividades que las personas de un determinado región o territorio siguen sus ideas o costumbres que sus pasados les dejaron, dentro de las cuales podemos mencionar: realización de procesiones en Semana Santa, se empiezan desde el domingo de ramos hasta el sábado de Gloria, celebración de las flores en honor a la Santísima Virgen María en el mes de mayo, las Posadas en el mes de Diciembre y la elaboración de Luminarias, y celebración de Navidad y año nuevo: también, celebración de 40 horas en honor a Jesús Sacramentado en el mes de agosto.

También la construcción y elaboración de nacimientos conmemorando el nacimiento del niño Jesús. Cabe mencionar también la elaboración del famoso Iscariote (monigote que lo deja con los chismes de los habitantes del municipio), otro importantes son los desfiles patrios el 15 de septiembre y desfile de antorchas y cuadro de danzas realizados por las instituciones educativas, desfiles y celebración de la India Bonita en el mes de Julio. Todas estas actividades realizadas con el fin de no perder nuestra identidad nacional y reencuentro y fomento de nuestros valores Espirituales y Sociales.

GASTRONOMIA ACTUAL Y EXISTENTE

La gastronomía es el arte de preparar una comida o bocadillos, que caracterizan a un municipio, por su arte culinaria, y en ese aspecto nuestro municipio no se queda atrás y entre las más importantes tenemos: La elaboración del famoso estofado, carne asada, chicharrones, nacatamales, pollo guisado y frito, sopa de res, sopa de mondongo y sopa de gallina de patio, chanfaina y carne frita. Y en época de feria también se degustan de bocadillos típicos como: la cajeta de olivo, huevitos de pinol, rosquillas en miel y pan de casa.

También cabe mencionar el famoso mareño, también llamado enhuevado, pescado frito, y también olivos, mangos, papaya, ambos en miel y también las torrijas. También se degusta de los derivados del maíz (atol dulce, agrio, tamalitos, montucas etc.) así como también en navidad carnes de res, pollo y cerdo ornado, y la popular bebida de rompopo arroz con pollo, chappsoy y sándwich , que en dadas ocasiones son compartidas por diferentes familias entre sí.

PATRIMONIO HISTORICO

Es denominado como el conjunto de elementos culturales que una o diversas personas heredan de sus ascendientes desde edades anteriores y recordadas en la actualidad, e este espacio citaremos los más relevantes:

- **Altar mayor de la iglesia:** Según fuentes de información el primer altar mayor que existía en la Iglesia Católica, fue sustituido en el año 1982, mediante una venta o una especie de cambio que hizo en ese entonces el patronato del municipio; siendo presidente el Señor Antonio Lara, con una señora de características Americanas proveniente de Tegucigalpa que era catalogada como una escultora, porque según los integrantes del patronato las piezas del altar ya se encontraban en mal estado, y necesitaban cambiarlas; la Señora escultora les expuso a los del patronato que si ellos les daban las piezas buenas, los retablos y las bases que eran de cedro y en ellas estaban talladas imágenes y dibujos de paisajes, ella les iba a dar un nuevo altar mayor y también se iba a encargar de trasladarlo desde Tegucigalpa, hasta el municipio y también armarlo dentro de la iglesia. a la directiva del patronato le pareció una buena idea, y llevaron a cabo el convenio entre ambas partes y llevaron a cabo el proceso, y desde ese entonces en la actualidad toda vía se conserva el altar mayor. Luego de muchos años después surgieron comentarios sobre la riqueza cultural que

la señora se había llevado del municipio puesto que era un altar de gran tamaño y de mucho interés espiritual.

- **Campana de la iglesia:** Fue donada por recintos de la colonización Española a nuestro Municipio; se tocaba cada vez que se realizaba una celebración en la iglesia, debido a sus años de antigüedad, y a su constante uso la campana se fue deteriorando, hasta el punto que apareció una fisura en un costado de la campana. En el año de 1984, el Padre Esteban Fuentes Sacerdote a cargo de la comunidad, solicitó a la feligresía llevarse la campana con el fin de reparar el daño y traerla nueva mente al municipio. Desde entonces la campana nunca volvió al municipio, el Sacerdote fue reubicado de parroquia y nunca se volvió a saber nada sobre la campana. Personas del municipio afirman que la campana ahora se encuentra expuesta en el museo de arqueología en la ciudad de Comayagua.

- **Santiago Apóstol:** Santo perteneciente a la Iglesia Católica de Humuya, que en el año de 1986, fue robado por el Obispo de Comayagua Monseñor Gerardo Escarpone, el testimonio del Señor Gustavo Flores Suazo, el Obispo llegó un día en carro dentro a la Iglesia, lo tomó y lo llevó en su vehículo hacia Comayagua. Se formó un patronato para llevar a cabo la recuperación del Santo, pero al ver que se tenía que incurrir a la vía jurídica para realizar la recuperación era un trámite difícil en ese tiempo, y se fue quedando en el olvido hasta que se perdió el interés por recuperarlo. Ahora el Santo se encuentra en el museo del Obispo de Comayagua, Muchos habitantes del municipio han visitado el museo pero al preguntar sobre el origen del Santo nadie brinda una declaración exacta de su origen.

- **Piedra Bautismal:** En el lugar en donde se situó el municipio denominado como Tambla, en la actualidad unos 900 metros al oeste del casco urbano, se pueden encontrar restos de ollas y piedras de moler de lo que antes fue ese pueblo, estos se encuentran en terrenos privados que pertenecen al Señor Antonio Lizardo, originario del Municipio de Cane Depto. de La Paz, así como también en el lugar denominado Cururo se encuentran rasgos arqueológicos de lo que antes fuese una iglesia que hace muchos años servía como lugar Santo donde los fieles se reunían, en el año 2008 fue trasladada al parque central del municipio una piedra proveniente de donde se situaba Tambla, la cual según fuentes de personas ancianas era la piedra en donde se realizaban los bautismos y consta de orificios que era

en donde se colocaban las velas para realizar la celebración. Se formó una comisión dirigida por la Señora la Lic. Mima Suyapa Rodríguez, Actualmente docente de Educación primaria. La cual se formó con el fin de trasladar esa piedra hacia el parque municipal donde toda vía se encuentra con una placa en donde está plasmada datos históricos de la piedra.

- **Jeroglíficos Lencas:** Fue un hallazgo arqueológico que fue encontrado en la aktea el Jicaró, jurisdicción de este Municipio consta de un misterioso dibujo tallado en una especie de piedra con dos dragones entrelazados entre sí, emitiendo un mensaje que toda vía aun no es analizado ni estudiado por el Instituto Nacional de antropología e historia, según las versiones expuestas por habitantes de la comunidad, fue descubierta por unos hombres que se dedican a la pesca, al encontrarla los hombres se asombraron del hallazgo y comunicaron, a los demás habitantes de la zona, y en junio del 2012 el Alcaldé Auxiliar Bernabé Martínez hizo público el hallazgo mostrando fotografías sobre dicho acontecimiento. Según fuentes obtenidas por habitantes de la aktea el Jicaró se deduce que la piedra en años anteriores estaba oculta al costado de una montaña, ya que cuando el río alcanzaba un alto caudal este se salía de su rumbo y penetraba la orilla de la montaña, y esto ocasiono que se descubriera la piedra hasta un punto que el dibujo se observara desde una pronunciada distancia, fuente según Bernabé Martínez junio del 2012.

PRIMEROS SERVICIOS PUBLICOS

Son beneficios que la población adquiere, por parte de una institución pública, o privada con el fin de suplir una necesidad o suministrar un servicio ya sea de agua, de cable o telefonía a través del intercambio de dinero, desde la fundación de nuestro municipio fueron pocos los servicios públicos que se daban en el municipio, a continuación conoceremos los primeros y más importantes servicios que se conocían en ese entonces.

- **Agua Potable** El servicio de agua potable conocido en la historia del municipio fue construido en el año 1874, obra realizada en conjunto por la comunidad, con el apoyo de la municipalidad, el pueblo de Canadá y promoción de estudiantes y Docentes de medicina de la UNAH, a través del programa SANAA-CARE en 1947. Tomada de la fuente de agua llamada Rio Guangololo. En ese entonces el Alcaldé Municipal era el Señor, Francisco Matute

Gómez.

- **Luz eléctrica:** La red eléctrica del municipio de Humuya, se conoce que fue en el año de 1982, como un gran proyecto alcanzado por el municipio, en ese entonces el Alcalde Municipal era el Señor Gustavo Flores Suazo.

- **Telégrafo:** la primera oficina que surgió en el municipio fue en el año de 1942, operada por el Señor Calixto Alemán, originario de la ciudad de La Paz, que se ubicaba en una casa frente a la que era plaza municipal en ese entonces, que ahora en la actualidad pertenece al Señor: Eugenio Suazo Lara.

- **Teléfono (público o HONDUTEL):** bajo la nueva administración y con el nombre de HONDUTEL la oficina que funcionaba en el municipio se le denominaba teléfono comunitario, esto en 1995 siendo su operadora la Señora Rosario Pérez, ubicada a la par del costado norte de la Iglesia Católica del Municipio, casa que hoy en día pertenece al Señor Eudoro Rubio.

PERSONAJES RELEVANTES POR SU APOYO Y PRESTIGIO AL MUNICIPIO

- **Ing. Telma Iris David (SOPTRAVI, Tegucigalpa M.D.C)** aportes y gestiones en el desarrollo del municipio, de brillante premisas en la gestión para la construcción de puente sobre río Humuya
- **Andrés Benito Alvares (Fundador pan del cielo, Los Ángeles, California. USA)** construcción de proyecto de biblioteca municipal, apoyo a las familias de bajos recursos y la niñez.
- **Gerardina Alvares (Empresaria. Comayagua)** apoyo a la iglesia católica en donaciones de materiales ferreteros y remodelaciones varias.
- **Salvador Molina (Tegucigalpa M.D.C)** colaboración en la iglesia católica, e implementos de usos frecuentes en la Iglesia y colaboración y coordinaciones en las actividades de la misma.
- **Eliodoro Rubio (Ex diputado por el Partido Nacional)** aportes significativos en varios sectores tales como: para la celebración de la feria patronal, adiciones y mejoras a la iglesia católica, colaboración con sementales y donaciones a la iglesia.
- **Aida Martínez Suazo: (La Paz, La Paz)** Flexibilidad y vertibilidad a la hora de la negociación sobre la compra de predios para el Municipio.
- **Policarpo Suazo (QDDG)** Donación de predio para la construcción de tanque proyecto de agua viejo.
- **Evelio Lara (QDDG)** Donación del predio donde se construyó el tanque del proyecto de agua río Massare.
- **Juan Miguel León (Humuya)** Donación de 2 tramos carreteros para el paso de la línea de conducción del sistema de alcantarillado Sanitario actualmente en ejecución.
- **Antonio Lizardo (Cane, La Paz).** Acceso y voluntad en la venta del predio para la construcción de las lagunas de oxidación.

ACTIVIDADES ECONÓMICAS QUE SUSTENTA A LA POBLACIÓN

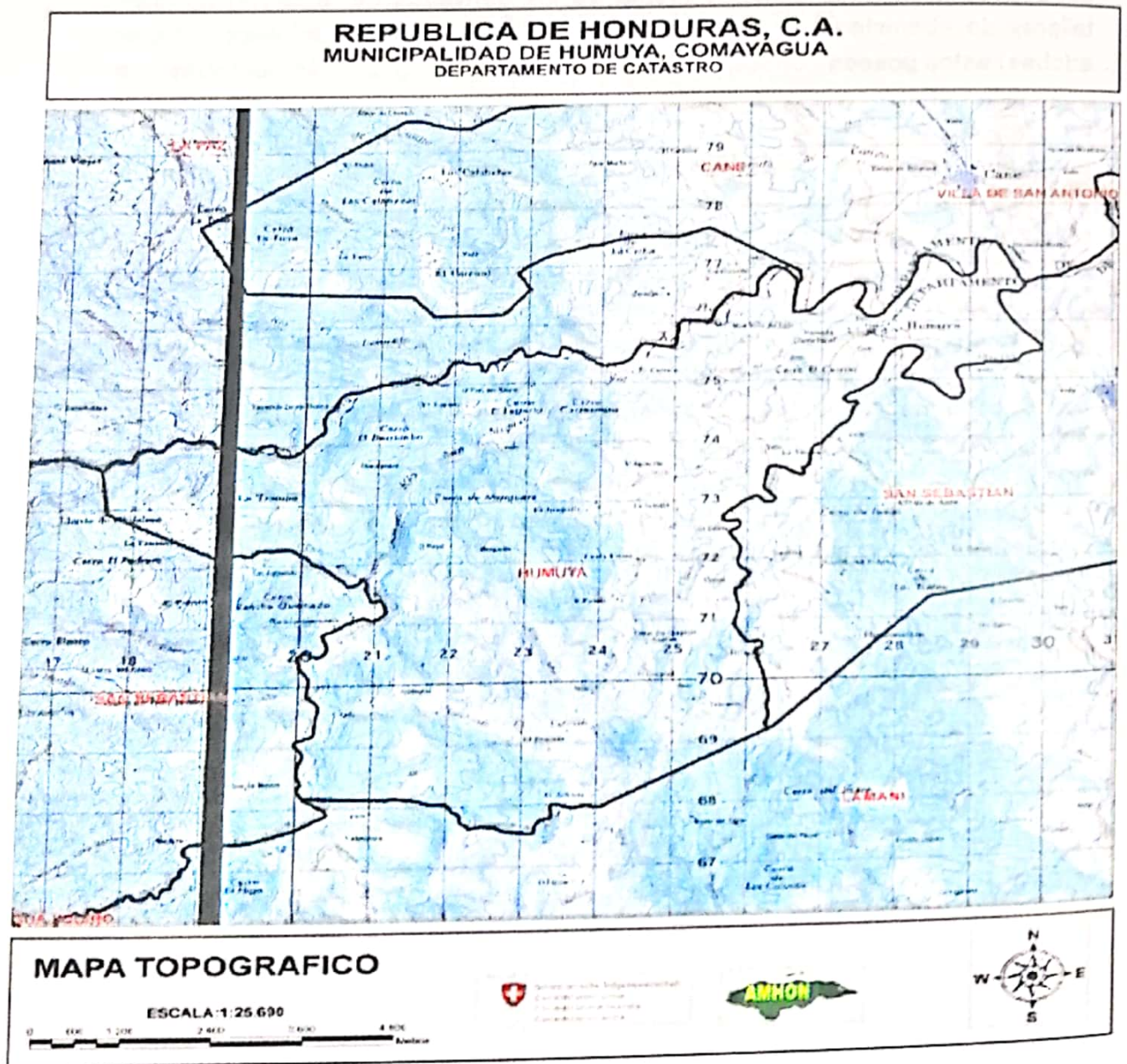
En Humuya, la población económicamente activa se dedica en mayor escala a la agricultura y ganadería, cultivando principalmente granos básicos como: maíz, frijoles y maicillo. Comercialización de papaya y También se dedican a la siembra de sandías y tomate, actividad que solo la realizan las personas que poseen o alquilan vegas en las orillas de los ríos.

Otras personas se dedican a actividades secundarias como: carpintería, estructuras metálicas, lecherías (venta de los derivados de la leche) también talleres de ebanistería; y otros se dedican a la albañilería y adoberos (hacer adobes) estos poseen conocimientos empíricos, así como también personas que se dedican al comercio de artículos y achinería en pequeña escala, y ventas de prenda de vestir, sastrería y otros como la explotación de materia prima(madera, arena, grava, tierra, piedra y otros recursos) Otro rubro es la comercialización de ganado vacuno en gran proporción, comercialización de madera para uso doméstico, y comercialización de leña. Miel de abeja, cabe mencionar la venta de comidas y golosinas típicas.

Muchas mujeres tienen conocimiento en oficios como: Corte y confección, panadería cacera, la industria de carnicerías y la leche, cría de cerdos peces y pollos; cabe mencionar que se cuenta con dos destazadores permanentes. Y por último pero no menos importantes actividades del campo que se pagan al día, que se consideran como jornales, en la que el dueño de la tierra contrata fuerza de trabajo con un valor de Lps. 120.00.un duro trabajo reciben pocos ingresos que lo utilizan para el sustento familiar.

UBICACIÓN GEOGRAFICA UBICACIÓN DEL MUNICIPIO EN EL DEPARTAMENTO

Humuya se ubica al lado sur del municipio de Comayagua entre el municipio De San Sebastián Cane y Lamani



LÍMITES TERRITORIALES

Humuya limita:

Al Norte con los municipios de Cane y La Paz.

Al Sur: municipio de Lamani.

Al Oeste y Este: municipio de San Sebastián.

EXTENSIÓN TERRITORIAL.

El Municipio, tiene aproximadamente 52.7Km².

ALTURA DEL MUNICIPIO Y PUNTO MÁS ALTO.

El municipio de Humuya, Comayagua posee una altura de 667.00 MSNM (metros sobre el nivel del mar), siendo el punto más alto situado en cerro de Calamuya con una altura de 1263.21 MSNM.

SUS COORDENADAS SON

X: 0427808

Y: 1576009

DESGLOCE DE ALDEAS COLONIA Y BARRIOS

Nº	Caserios	Aldeas	Barrios
1	EL Junquillo	El Repasto	Barrio Arriba
2	EL Panal	El Jicaro	Barrio Abajo
3	Cururo		
4	Lupua		
5	La Travesía		
6	El Achiote		
7	Calamuya		
8	La calera		
9	La Estefanía		
10	Menguare		
11	El pescado		

CONTEXTO BIOFISICO

CARACTERÍSTICAS FÍSICAS DEL MUNICIPIO Y TOPOGRAFÍA DEL MUNICIPIO

Este municipio está ubicado entre tres cerros: El Naranja al norte; Los Cerritos al este; y el cerro Cacalote al oeste. En su totalidad un 70% del municipio está formado de terrero montañoso, rodeado de árboles de pino y roble. Y un 30% consta de terreno plano que es donde se ubica el casco urbano.

PRINCIPALES RÍOS Y QUEBRADAS QUE LO CRUZAN

Está rodeado de dos ríos: El Humuya al lado Norte, el cual está formado por dos ríos: El Guangololo y San Miguel; estos se unen en un lugar denominado El Castaño. En el Valle (Comayagua). Y al costado sur se encuentra el río Moloa, formado por río El Pescado y río chiquito, ubicados al sur del Municipio, sobre el camino que conduce hacia Guajiquiro.

Estos dos ríos Humuya y Moloa; se unen a la par del municipio de Cané. Formado aún más grande el cual del río Humuya.

CLIMA MÁS PREDOMINANTE

El clima más predominante que se da en el municipio es tropical seco, es casi similar que se da en toda la zona central del valle de Comayagua, las variaciones que existen son a causas de la cercanía que existe entre el municipio y las zonas altas de la montaña. Es tropical seco.

TIPO DE SUELO

El 80% del municipio predomina más el tipo de suelo duro el cual está constituido por, la primera capa de barro, en el casco urbano es barro, luego sedimentación de roca y por último consta de una especie de arenilla.

TIPOS DE ESTACIONES

En esta zona central solo predominan dos estaciones que es la estación seca, y

la lluviosa, la lluviosa comprende los meses de mayo a noviembre y la seca de diciembre al mes de abril.

CARACTERISTICAS BIOLOGICAS

PRINCIPALES ZONAS DE VIDA

En el municipio de Humuya, no se encuentran claramente denominadas las principales zonas de vida, por ende se toman como principales la zona alta que es la máxima producción de recursos naturales y agua; y a la vez forman parte del pulmón principal de este municipio,

SUB CUENCA A LA QUE PERTENECE EL MUNICIPIO

Por el municipio, transita el rio Humuya, este recorre toda la orilla del municipio, teniendo su desembocadura en la represa el coyolar, por ende se dice que pertenecemos a la Sub cuenca del Coyolar.

DESCRIBIR LAS PRINCIPALES MICROCUENCAS DEL MUNICIPIO

El municipio cuenta con tres micros cuencas y dos nacimientos. por ende se toman como principales las más importantes: zona el Caribe, nacimiento de agua donde se abastece el caserío el junquillo, zonas del rio Massare, zona de vida principal de donde se abastece el 100% del casco urbano, la zona de Moloa y rio chiquito donde se abastecen los habitantes de Cururo y la Travesía. También existen 2 nacimientos de agua los cuales se ubican en terrenos privados a la Municipalidad y se está llevando a cabo la gestión para la compra, para la forestación y conservación de los mismos.

AREAS PROTEGIDAS

Hasta la fecha no se encuentran previamente delimitadas y nombradas como áreas protegidas debido a que unas se encuentran en terrenos privados, pero esto no dificulta que no se cuiden y se conserven como tal, puesto que los habitantes cerca de las fuentes de agua vigilan periódicamente y determinan que al cortar un árbol a una distancia de 300 metros de la fuentes incurrirá a una falta grave a la ley de recursos naturales y ambiente. Medidas tomadas para la conservación de la fuente de agua.

ZONA DE RESERVA BIOLÓGICA EXISTENTE

En el municipio de Humuya, no existen zonas de reserva biológicas a gran escala, debido a que es un municipio pequeño y las existentes son los asentamientos donde se encuentran la micro cuenca que son de bajo nivel.

TIPO DE VEGETACION PREDOMINANTE

La vegetación que existe es variedad ya que en las tierras altas del municipio, existe una vegetación de bosque latifoliado en un 50%, donde encontramos arboles como: el pino, roble, laurel y cedro los más comunes y arraigados en la zona. Y en la zona baja encontramos árboles ornamentales y frutales entre los más comunes.

FAUNA

Denominemos como el conjunto de especies animales que habitan en un determinado territorio, dentro del municipio existe una gran diversidad, de mayor renombre como los representamos en la siguiente tabla.

CLASIFICACION DE LA FAUNA EXISTENTE

Aves	Mamíferos	Reptiles
ala blanca, guatusas, guajes, garzones, garzas, pencos, cotorros, sinzontes, chorchas, rodadoras, codomices, urracas, lechuzas, búhos, zanates, pijullos, aves de rapiña (zopilotes), pedorritas, Martin pescador, pájaro carpintero, colibrís, azulona, collareja, wipilia,	Venados, tepezcuintes, pizotes, guazalos, perico ligero, cusucos, ardillas, mapachines, conejos, ratones, ratas. Guatusas, comadrejas. Perro de agua, chanchos de monte.	Sapos, ranas de colores, serpientes (boas, cascabel, tamagás, mica, zumbadora, bejuquillo, caserita y coral), tortugas hicotetas, lagartos. Salamandras,

PRINCIPALES CULTIVOS

Esta actividad económica de gran presencia en el municipio, son de gran importancia y generan un ingresos económicos a todas las familias involucradas.

CULTIVOS POR RUBRO MAS PREDOMINANTE

Granos Básicos	Frutas	Hortalizas
Maíz, frijol, maicillo y maicillo sorgo.	Papaya, sandía y la maracuyá.	Yuca, camote, malanga, culantrillo, tomate. Chile dulce y jalapeño, apio, cebolla, repollo y pepino

PLANTAS COMESTIBLES Y MEDICINALES

Es de importancia saber diferencia entre una planta comestible y una toxica, debido a la diversidad de vegetación de la zona; debido a su peculiaridad y asimilación de unas con otras, las más relevantes y de uso más cotidiano en el hogar se mencionan en la siguiente tabla.

CLASIFICACION DE PLANTAS COMESTIBLES Y MEDICINALES

Plantas Comestibles	Plantas Medicinales
Flor de izote, piñuelas, trompillos, hawas, hojas de ciruelo, joco micas. Hongos no venenosos. Manzanillas.	Albaca, la marihuana, la ruda, floricunda, orégano, palo de golpe, hojas de naranja y limón. Jiñicuite, cablote, ciguapate, indio desnudo, guayabo, quina. Sábila, piñón, jengibre, manzanilla, ajeno, hoja salve, palo de guaco, limonaria, rosas. Zacate cola de vacas, Zacate Limón valeriana, entre otros.

CARACTERISTICAS SOCIALES

MANIFESTACION DE LAS RELACIONES ENTRE POBLADORES

En la actualidad cuenta con dos aldeas (2) aldeas y once (11) caseríos. Por ser un pueblo pequeño y de bajos índices de delincuencia, entre los pobladores de todo el municipio, existen muy buenas relaciones sociales dentro del municipio donde no se dan muchos conflictos y si existen son solucionados por medio del juzgado de paz o policía para evitar que pase a más.

En raras ocasiones han surgido problemas de mayores proporciones, en su mayoría ocasionados por personas ajenas al municipio, pero dentro de lo que cabe en el municipio existen muy buenas relaciones entre los pobladores.

FORMAS DE ORGANIZACIÓN

En organización también se dan varios tipos de organización en el municipio las cuales se encuentran muy bien constituidas y fortalecidas en el municipio, gracias a los procesos de participación ciudadana por parte de la Mancomunidad MANSUCOPA y FOPRIDEH.

Organización Civil	Humuya	El Repasto	El Junquillo	El Pescado	El Jicaro	La Travesía	Calamuya	El Panal
Patronatos	✓	✓	✓	✓	✓	X	X	X
Cajas Rurales	✓	X	X	X	✓	X	X	X
Juntas De Agua	✓	✓	✓	X	X	X	X	X
Iglesias	✓	✓	X	✓	✓	X	X	X
Sociedad de Padres de Familia	✓	✓	✓	✓	✓	X	X	X
Clubes Deportivos	✓	✓	X	✓	✓	✓	✓	X
CONDE	✓	X	X	X	✓	X	X	X
CODEM	✓	X	X	X	X	X	X	X
CCT	✓	X	X	X	X	X	X	X
RAS	✓	X	X	X	X	X	X	X
CM	✓	X	X	X	X	X	X	X

En el recuadro no aparecen los caseríos de lupua, la calera, la Estefanía, menguare el achiote puesto que son caseríos de 2 y 3 casas y estos se encuentran mancomunados en las diferentes organizaciones.

COSTUMBRES (COMO GRUPO SOCIAL)

Una de las principales costumbres es, cuando hay un difunto, todo el pueblo en su mayoría acompaña a los dolientes, aun sin ser familias existe mucha unidad, así como también se acostumbra jugar a las cartas siempre en los velorios.

En la fechas 01 y 02 de noviembre de cada año, salen grupos de personas y niños a pedir ayote en miel a todas las casas, con el popular verso "ángeles somos, del cielo venimos, y ayotes pedimos" y a las casas que no comparten ayote, componen su sobre nombre acompañado de una rima. Para épocas de año nuevo algunas familias acostumbran fabricar un monigote (pichingo) relleno de cohetes el cual lo encienden para dar la bienvenida del año nuevo compartiendo abrazos unos con otros.

TRADICIONES COMO (GRUPO SOCIAL)

En muchas esquinas del municipio se pueden encontrar a grupo de personas en su mayoría personas de edad avanzada, compartiendo anécdotas del pasado, también grupos de niños y adultos compartiendo también situaciones del municipio y el entorno social. Igual cuando se sale de paseo a visitar la feria de un pueblo va a encontrar grupos de personas de la comunidad.

También una tradición social, es formar parte e involucrarse en las actividades de la iglesia tanto en feria patronal como en Semana Santa en las múltiples actividades y siempre con mucha voluntad, siendo una tradición muy importante para los habitantes.

VALORES

En el municipio debido a su tamaño, se practica mucho la **unidad**, y existen otros valores como ser; el **compañerismo**, al morir una persona, existe ese cariño y acompañamiento por los demás habitantes, también cuando un vecino está pasando un momento difícil, ya sea de salud o económico existe esa **solidaridad** por parte de los demás, existe también la **honradez**, no se dan casos de robo y extraños casos son realizados por otras personas ajenas al municipio. Los valores son la columna vertebral de la familia y cada día nos enmarcamos, al reencuentro y fomento de nuestros valores, para una Honduras mejor.

GRUPOS ETNICOS EXISTENTES

No se conoce claramente en el municipio una etnia existente determinada, solo se conoce que los habitantes de las zonas altas arraigan culturas y características similares a los Lencas pero aún no se analiza e investigado a fondo sobre orígenes o secuelas de una etnia.

PATRIMONIO ARQUEOLOGICO Y LINGUISTICO

existe patrimonio arqueológico, encontrado en la comunidad de Tambla, ahora (Humuya) donde aún se encuentran vestigios, como arranques de casas, artesanías de barro y piedras de moler. Y es de este lugar se trasladó la piedra bautismal hacia el parque central.

En décadas pasadas se gestionó la compra del terreno para denominarlo como patrimonio cultural, ya que es una zona ahora en día privada perteneciendo al señor Antonio Lizardo (QDDG) ahora herederos Lizardo. Y es importante mencionar que desde, que se conocen los antecedentes del municipio no se ha conocido de otra lengua o dialecto que se practique, solo se tiene un idioma que es el Español, pero como todo pueblo también se encuentran, barbarismos, solecismos, regionalismos y lenguaje popular entre otros.

PRINCIPALES RELIGIONES PRESENTES EN EL MUNICIPIO

Al hablar de religión entendemos que son un conjunto de creencias, mitos o dogmas acerca de la divinidad y de prácticas o rituales para dar culto. En la comunidad las más profesadas son.

RELIGION	%
Católica	60%
Asambleas de Dios	20%
Pentecostés	15%
Testigos de Jehová	10%
TOTAL	100%

FORMAS DE RECREACION EN EL MUNICIPIO

Las principales formas de recreación del municipio podemos encontrar: el futbol, la cacería la pesca, juegos tradicionales, actividades deportivas. Etc. paseo en bicicletas, paseo en motocicletas por las aldeas del municipio, el paseo al parque central, visitas al puente hamaca, el rio, y viajes a conocer la represa del agua potable.

JUEGOS TRADICIONALES

Denominados así por nuestros ancestros y heredados de generación en generación, el contrapeso de los avances tecnológicos no evita que en la actualidad se practiquen y se lleven a cabo estos juegos, en el municipio se rescatan muchos de ellos como, los juegos de pelota, el trompo, la rayuela, la cuerda, el trompo coyote, juego de encostalados, la carretilla, el enchute, los mables, el arco, el juego de la llanta, el juego de las cebollas, las escondidillas y jugar libre o landa.

PRINCIPALES CELEBRACIONES PATRONALES Y DE OTRA INDOLE

Como celebración tenemos la celebración del Sagrado Corazón de Jesús la fecha 12 de junio de cada año, en la Hermita de la comunidad del pescado, la celebración de San Antonio De Padua, y para la feria bendición de candelas por ser día de la Virgen De la Candelaria el día 02 de febrero y la imposición de candelas en la garganta por ser día del médico San Blas Mártir, y procesiones.

con los Santos patronos, y bailes de la mojigangas con música de banda, en las principales esquinas del Municipio, estas 2 fechas frecuentadas, por personas que deben promesas o vienen a interceder por sus salud antes ellos, también en la feria patronal se realizan las famoso corridas de toros originarios de diferentes ganaderos originarios de la comunidad, también desfiles por los centros educativos el 20 de junio de cada año en honor al Indio Lempira, y en diversos meses del año la realización de cultos por los hermanos de las asambleas de Dios y Pentecostés.