



Municipalidad de San Marcos de la Sierra
Departamento de Intibucá
Honduras C. A.

INFORME MENSUAL DE TRABAJO

NOMBRE DEL TÉCNICO: YONIS CABRERA LOPEZ

NÚMERO DE IDENTIDAD: 1013-1991-00021

CEDE LABORAL: MUNICIPALIDAD DE SAN MARCOS DE
LA SIERRA

FECHA DEL INFORME: DEL 04 AL 29 DE ENERO AÑO

2021.

INTRODUCCIÓN

- En el presente informe se describe las actividades realizadas durante el periodo del 04 al 29 de enero año 2021 que permite mantener informado a jefes inmediatos y corporación Municipal de los logros y limitantes encontrados durante el proceso del levantamiento catastral en las diferentes comunidades del municipio de San Marcos de la Sierra así como el avances en el proceso del levantamiento predial rural es así que la implementación de este proyecto permite a la Municipalidad de San Marcos de la Sierra a través de la oficina del Departamento de Catastro mejorar los ingresos de los pagos de bienes inmuebles rurales.

OBJETIVOS

- Presentar las actividades desarrolladas en llenar ficha de población y de vivienda la medición y evaluación de predios rurales en las Diferentes Comunidades del Municipio De San Marcos De La Sierra, La Majada, el Aguacate, El Horno San José, Rancho Quemada, San Marcos centro.

- Contribuir al desarrollo del Municipio de San Marcos de la Sierra mediante la implementación del levantamiento catastral rural a fin de obtener mejores ingresos de bienes inmuebles.

CUADRO DE ACTIVIDADES REALIZADAS DURANTE EL MES DE ENERO

FECHA	ACTIVIDADES	COMUNIDAD
04-ENERO-2021	-trabajo en oficina digitalizando información de los predios rurales y llenado de fichas catastrales. De diferentes comunidades del municipio.	Municipalidad
05-ENERO-2021	- Levantar censo de población y de vivienda también medición de predios de terreno de la señora: Martina García Méndez.	El Sarán La Majada
06-ENERO-2021	-trabajo en oficina digitalizando información de los predios rurales y llenado de fichas catastrales. De diferentes comunidades del municipio.	Municipalidad
07-ENERO-2021	- Levantar censo de población y de vivienda también medición de predios de terreno del señor: 2 propiedades de .Dacio Gómez.	EL Aguacate
08-ENERO-2021	-trabajo en oficina digitalizando información de los predios rurales y llenado de fichas catastrales. De diferentes comunidades del municipio.	Municipalidad
11-ENERO-2021	- Levantar censo de población y de vivienda también medición de predios de terreno del señor: Antonio Molina Días.	El Horno
12-ENERO-2021	- Levantar censo de población y de vivienda también medición de predios de terreno del señor: José Amílcar Sánchez Bautista	El Rancho Quemado
13-ENERO-2021	- Levantar censo de población y de vivienda también medición de predios de terreno de la señora: Sipriana Gómez	El Aguacate

14-ENERO-2021	-trabajo en oficina digitalizando información de los predios rurales y llenado de fichas catastrales. De diferentes comunidades del municipio.	Municipalidad
15-ENERO-2021	-trabajo en oficina digitalizando información de los predios rurales y llenado de fichas catastrales. De diferentes comunidades del municipio.	Municipalidad
18-ENERO-2021	- Levantar censo población de vivienda y medición de predios de terreno del señor: Dacio Gómez.	El Aguacate
19-ENERO-2021	-trabajo en oficina digitalizando información de los predios rurales y llenado de fichas catastrales.de diferentes comunidades del municipio.	Municipalidad
20-ENERO-2021	-trabajo en oficina digitalizando información de los predios rurales y llenado de fichas catastrales.de diferentes comunidades del municipio	Municipalidad
21-ENERO-2021	-trabajo en oficina digitalizando información de los predios rurales y llenado de fichas catastrales.de diferentes comunidades del municipio	Municipalidad
22-ENERO-2021	-trabajo en oficina digitalizando información de los predios rurales y llenado de fichas catastrales.de diferentes comunidades del municipio.	Municipalidad
25-ENERO-2021	-trabajo en oficina digitalizando información de los predios rurales y llenado de fichas catastrales.de diferentes comunidades del municipio.	Municipalidad
26-ENERO-2021	-trabajo en oficina digitalizando información de los predios rurales y llenado de fichas catastrales.de diferentes comunidades del municipio.	Municipalidad

27-ENERO-2021	-trabajo en oficina digitalizando información de los predios rurales y llenado de fichas catastrales.de diferentes comunidades del municipio. Levantar PGS de terreno de la señora: María Anastasia Sánchez Sánchez	Municipalidad y Araditas
28-ENERO-2021	- Levantar censo población de vivienda y medición de predios de terreno del señor: Celestino Lorenzo Pineda	Municipalidad y San José
29-ENERO-2021	-Participación de Cabildo Abierto de Rendición de cuentas y trabajo en oficina.	Municipalidad

DESCRIPCION DE ACTIVIDADES

1. Llenar fichas de población y de viviendas.
2. Medición de terrenos rurales.
3. Medición de viviendas.
4. Llenado de fichas catastrales en Oficina.
5. Elaboración del informe mensual.
6. Informar a las personas de la importancia de realizar la medición de predios
7. Motivar a la población sobre la importancia de la medición de sus terrenos

PROBLEMAS ENCONTRADOS:

- ✓ Los propietarios de terreno desconocían el proceso del trabajo que se está realizando.
- ✓ No contar con la logística necesaria para la movilización hacia las Comunidades (medio de transporte).


LOGROS OBTENIDOS:

- ✓ En este mes logre a cumplir la meta del trabajo que se está realizando.
- ✓ Los líderes comunitarios se han involucrado y han brindado el apoyo



CONCLUSIONES

1. De esta manera se dan a conocer todas las actividades realizadas durante el mes de Enero para revisión y evaluación del desempeño que se realiza en el campo laboral.

Presentado a los 29 días del mes de enero del año 2021



Firma de Empleado



Jefe de Catastro



Jefe de Unidad Municipal
Administración de Personal

ANEXOS

FOTOS TRABAJO EN OFICINA Y EN CAMPO

