



# Municipalidad de San Francisco De Yojoa, Cortés

Barrió el Centro, frente al Parque Central, Cabecera Municipal

Teléfonos: 2650-3039 y 9790-2174 (Secret. Alcalde)

Email: [PDSE\\_2017@hotmail.com](mailto:PDSE_2017@hotmail.com)



Coordinación de Planificación de Desarrollo Social y Económico adscrita a UTM

**Lixi Johana Barahona Gómez**  
**Oficial de Información Pública**  
**Su Oficina**

**Estimada: Barahona**

La Oficina de Planificación, Desarrollo Social y Económico Municipal de San Francisco, con mucho respeto me dirijo a ustedes para Informar sobre el nivel de avance del proyecto Fortalecimiento de las Capacidades Locales – FOCAL III en el Municipio de San Francisco de Yojoa, bajo la supervisión y asistencia técnica de la Mancomunidad de AMUPROLAGO

El actual proyecto “Fortalecimiento de las Capacidades Locales-FOCAL III” es de interés informar que la Municipalidad de San Francisco de Yojoa, ya cuenta con un plan de desarrollo municipal, **CERTIFICADO** por la Secretaria de Gobernación, Justicia y Descentralización, por lo que es grato comunicarlo a ustedes.

El proyecto FOCAL III establece una ruta metodológica participativa para la gestión del desarrollo y que está compuesto por 5 componentes principales las cuales se detallan a continuación debido a un contenido extenso.


1. Levantamiento de línea base (Recopilación de toda la información social, demográfica y económica del Municipio, como base para la planificación)
2. Planificación del Desarrollo Comunitario (Con la información recopilada se comienza la planificación a nivel comunitario, priorizando proyectos y elaborando Planes de desarrollo comunitario).
3. Planificación del desarrollo Municipal (En base a los planes de desarrollo comunitario se elabora el Plan de Desarrollo Municipal) y
4. La gestión del ciclo comunitario y municipal de proyectos (Ejecución de los proyectos priorizados)
5. La Terminación del **PLAN DE DESARROLLO MUNICIPAL**
6. **CERTIFICACION DE PLAN DESARROLLO MUNICIPAL** (Departamento De La Secretaria De Gobernación, Justicia Y Descentralización)

Esperamos que lo antes expresado, se ha de interés a la situación actual y los avances del Municipio y en el proyecto de Focal III, sin otro particular me suscribo de usted

Se extiende la presente en el Municipio de San Francisco de Yojoa, departamento de Cortés, a los 8 días del mes de marzo de 2021

**Nota:**

- Se adjunta PDM EN FISICO Y LINEA BASE
- RECONOCIMIENTO DE LINEA BASE
- CERTIFICACION DE PLAN DE DESARROLLO MUNICIPAL

  
**Dilcia J. Sabillon**



**Coordinadora de Planificación y Desarrollo Social Económico**



SECRETARÍA DE GOBERNACIÓN,  
JUSTICIA Y DESCENTRALIZACIÓN



**Secretaría de Gobernación, Justicia y Descentralización - SGJD**  
**Agencia de Cooperación Internacional del Japón – JICA**  
**Proyecto de Fortalecimiento de las Capacidades Locales – FOCAL III**  
**Asociación de Municipios del Lago de Yojoa y su Área de Influencia-**  
**AMUPROLAGO**  
**Municipalidad de San Francisco, Cortes.**



**PLAN DE DESARROLLO MUNICIPAL CON**  
**ENFOQUE EN ORDENAMIENTO TERRITORIAL**  
**PDM – OT**  
**SAN FRANCISCO DE YOJOA, CORTES.**  
**2020 – 2024**

**PLAN DE DESARROLLO MUNICIPAL CON ENFOQUE DE  
ORDENAMIENTO TERRITORIAL  
PDM-OT**

**SAN FRANCISCO DE YOJOA, CORTES  
2020 – 2024**

**Facilitación, elaboración y edición**

**Lic. Adalinda Suazo Ventura  
Asistente Dirección Ejecutiva / AMUPROLAGO**

**Dilcia Janeth Sabillón Alemán  
Coordinadora de Planificación, Desarrollo Social y Económico /  
Coordinadora Proyecto FOCAL III**

**Samuel Hernán Fajardo Muñoz  
Planificador Municipal**

**Revisión  
Lic. Enoc García  
Secretaría de Gobernación Justicia y  
Descentralización**



## CORPORACIÓN MUNICIPAL 2018 – 2022

#	NOMBRE	CARGO
1	Alfredo Cerros Rivera	Alcalde Municipal
2	Iris Suyapa Lozano Paz	Vice Alcaldesa
3	Saúl de los Reyes Padilla	Regidor 1
4	Indira Pineda Velásquez	Regidor 2
5	Emma Patricia Paz Rivera	Regidor 3
6	Gladis Aleyda Fernández	Regidor 4
7	Jorge Enrique López	Regidor 5
8	Wilmer E. Mayorga	Regidor 6
9	Gaspar Pineda Ríos	Regidor 7
10	Fidelia Bueso Portillo	Regidor 8



## Contenido

INTRODUCCION.....	1
RESUMEN EJECUTIVO .....	3
1.1.    Visión Compartida.....	5
1.2 Costos y Financiamiento .....	5
II.    MARCO DE REFERENCIA .....	6
2.1    Antecedentes Históricos del Municipio.....	6
2.1.1    Surgimiento del Municipio.....	6
2.1.2    Fecha de fundación.....	6
2.1.3    Origen del Nombre del Municipio .....	6
2.1.4    Primeros pobladores.....	6
2.1.5    Primeras Comunidades.....	7
2.1.6    Fecha que recibió categoría de municipio .....	7
2.1.7    Costumbres y tradiciones .....	7
2.1.8    Gastronomía Actual y Existente.....	8
2.1.9    Patrimonio histórico .....	8
2.1.10    Primeros Servicios Públicos del Municipio.....	8
2.1.11    Personajes Relevantes por su Aporte y Prestigio al Municipio.....	8
2.1.12    Registro Cronológico de los alcaldes que ha tenido el Municipio desde el Año 1930 hasta el Año 2018.....	9
2.1.13    Actividades Económicas de sustento a los habitantes del Municipio de San Francisco de Yojoa .....	14
2.2    Ubicación Geográfica.....	22
2.2.1    Ubicación del Municipio en el departamento (Mapa) .....	22
2.2.2    Límites Territoriales.....	23
2.2.3    Extensión Territorial.....	23
2.2.4    Altura del Municipio referente casco urbano y punto más alto.....	23
2.2.5    Coordenadas .....	23
2.2.6    Desglose de aldeas, colonias, barrios y caseríos .....	23
III.    CONTEXTO BIOFISICO.....	32
3.1    Características Físicas.....	32
3.1.1    Topografía del Municipio.....	32
3.1.2    Principales quebradas que lo cruzan.....	32

3.1.3	Clima predominante .....	32
3.1.4	Tipo de suelo .....	32
3.2	Características Biológicas .....	33
3.2.1	Cuenca y sub cuenca a la que pertenece el Municipio .....	33
3.2.2	Principales Micro cuencas del Municipio .....	33
3.2.3	Áreas protegidas .....	33
3.2.4	Tipo de Vegetación predominante (cuantificar).....	33
3.2.5	Flora y Fauna.....	33
3.2.6	Principales cultivos.....	34
3.2.7	Plantas comestibles y medicinales.....	34
3.3	Características Sociales.....	34
3.3.1	Manifestación de relaciones sociales entre pobladores .....	34
3.3.2	Formas de organizaciones .....	34
3.3.3	Valores .....	35
3.3.4	Grupos étnicos existentes .....	35
3.3.5	Principales religiones.....	35
3.3.4	Formas de recreación.....	35
3.3.6	Juegos tradicionales.....	36
3.3.7	Principales celebraciones patronales y de otra índole .....	36
IV.	JUSTIFICACIÓN.....	36
V.	BENEFICIARIOS .....	37
VI.	METODOLOGÍA .....	37
VII.	PERÍODO.....	39
VIII.	ANÁLISIS DE LOS PRINCIPALES INDICADORES SOCIOECONÓMICOS.....	39
8.1	Población .....	39
8.2	Salud .....	40
8.3	Servicios Básicos .....	41
8.4	Vivienda.....	41
8.5	Educación.....	42
8.6	Igualdad Entre Los Sexos A Nivel Educativo .....	42
8.7	Economía, Comportamiento De La Fuerza Laboral E Ingresos .....	43
8.8	Seguridad.....	44
8.9	Participación .....	44

IX. INFRAESTRUCTURA BÁSICA .....	45
9.1 Vial .....	45
9.2 Electricidad.....	45
9.3 Telefonía.....	45
9.4 Social .....	46
9.5 Salud.....	46
9.6 Educativa .....	47
9.7 Productiva.....	49
X. INSTITUCIONALIDAD E INVERSIÓN PARA EL DESARROLLO.....	50
10.1 Desempeño Municipal .....	50
10.2 Presencia Institucional en El Municipio.....	51
10.3 Sociedad Civil .....	52
10.4 Inversión Social .....	53
XI. PRINCIPALES POTENCIALIDADES Y PROBLEMAS .....	57
XII. PLANES ZONALES TERRITORIALES.....	86
XIII. PLAN EXTRATEGICO DE DESARROLLO MUNICIPAL .....	143
13.1 Visión Compartida.....	143
13.2 Líneas Estratégicas .....	143
13.3 Objetivos Estratégicos por Línea Estratégica y Ejes Temáticos.....	143
13.4 Ideas De Proyectos, Priorización, Programación, Costos Y Financiamiento.....	145
XIV.PLAN DE INVERSIÓN MULTISECTORIAL Y PLURIANUAL.....	160
XV. UBICACIÓN DE LOS PROYECTOS SEGÚN CONDICIONES DE ORDENAMIENTO TERRITORIAL.....	206
XVI.PLAN DE INVERSIÓN MUNICIPAL ANUAL.....	212
PIMA 2019 .....	212
PIMA 2020 .....	222
XVII. ORGANIZACIÓN PARA LA GESTIÓN DEL PLAN .....	231
17.1 ORGANIZACIÓN SOCIAL COMUNITARIA.....	231
17.2 ORGANIZACIÓN MUNICIPAL .....	231
17.3 PAPEL INSTITUCIONAL .....	231
17.4 GESTIÓN DE RECURSOS .....	231
17.5 PLAN DE COMUNICACIÓN.....	232
17.6 VIABILIDAD.....	232

17.7	Social.....	232
17.8	Financiera .....	233
17.9	Técnica .....	233
17.10	LIMITANTES Y RIESGOS .....	233
17.11	Limitantes.....	233
17.12	SEGUIMIENTO Y EVALUACIÓN.....	234
17.13	Evaluación.....	234
XVIII.	ANEXOS .....	234
18.1	Indicadores de Línea base del Municipio.....	235
18.2	Normativa de Planificación-Acuerdo No.00132 .....	243
18.3	Certificaciones de puntos de acta .....	253
18.4	Listados de participantes .....	301
18.5	FOTOGRAFICO .....	314



## **INTRODUCCION**

Este documento contiene el Plan de Desarrollo Municipal con enfoque de Ordenamiento Territorial, del Municipio de San Francisco de Yojoa, Cortés. Este plan de desarrollo marca las pautas a seguir para dar respuesta a los planteamientos surgidos durante todo el proceso de planificación participativa que se desarrolló en el marco del proyecto “Fortalecimiento de las Capacidades Locales-FOCAL III”, desde el levantamiento de la línea de base a nivel comunitario y que dio como resultado un estudio de indicadores socioeconómicos, luego se continuó con la elaboración de 10 Planes de Desarrollo Comunitario, 5 Planes de Desarrollo Zonales, construcción de la visión compartida, priorización de proyectos estratégicos, elaboración del Plan de Inversión Municipal Multisectorial con enfoque de Ordenamiento Territorial, elaboración del Plan de Inversión Municipal anual, consolidación y redacción del plan, culminando con la socialización en cabildo abierto, revisión final y edición del documento.

La ejecución de este proyecto es por iniciativa del gobierno central, Asociación de Municipios del Lago de Yojoa y su Área de Influencia - **AMUPROLAGO**, la Agencia de Cooperación Japonesa-**JICA**, la Secretaria de Gobernación, Justicia y Descentralización, contando con el apoyo logístico de Municipalidad de San Francisco de Yojoa, Cortés, con presencia de líderes comunitarios, autoridades locales.

Este documento contiene la introducción, el resumen ejecutivo y 12 capítulos que se describen brevemente a continuación:

**CAPÍTULO I. MARCO DE REFERENCIA.** Se relatan los antecedentes históricos del municipio, ubicación geográfica, división política y zonificación del Municipio.

**CAPÍTULO II. CONTEXTO BIOFÍSICO.** Incluye las características físicas del Municipio, la topografía, el clima, las principales micro cuencas, ríos y quebradas, tipos de suelo, características biológicas y las características sociales.

**CAPÍTULO III. JUSTIFICACION.** Se detalla la justificación del Plan de Desarrollo Municipal con Enfoque de Ordenamiento Territorial.

**CAPÍTULO IV. BENEFICIARIOS.** Se mencionan los beneficiarios directos e indirectos del Plan de Desarrollo Municipal con Enfoque de Ordenamiento Territorial.

**CAPÍTULO V. METODOLOGIA.** Se describe la metodología utilizada durante todo el proceso de planificación.

**CAPÍTULO VI. TIEMPO.** Período de ejecución del Plan de Desarrollo.





**CAPÍTULO VII.** Análisis de los principales indicadores socioeconómicos: Población, salud, servicios básicos, vivienda, educación, igualdad entre los sexos a nivel educativo, economía, comportamiento de la fuerza laboral e ingresos, seguridad, participación, infraestructura básica, infraestructura vial, electricidad, telefonía y correos, infraestructura (social, salud, educativa y productiva).

**CAPÍTULO VIII.** Institucionalidad e inversión para el desarrollo, el desempeño municipal, presencia institucional en el municipio, sociedad civil y la inversión social ejecutada en el año 2018.

**CAPÍTULO IX.** Principales potencialidades y problemas. Se describe un diagnóstico actual, analizando las fortalezas, debilidades, oportunidades y amenazas por cada eje temático.

**CAPÍTULO X.** El Plan de Desarrollo del Municipio. Contiene la visión compartida, las líneas estratégicas, los objetivos estratégicos por línea estratégica y ejes temáticos; ideas de proyectos, priorización, programación, costos y financiamiento, los proyectos priorizados en los planes zonales por sector, el plan de inversión multisectorial y plurianual, los criterios básicos a considerar en la ubicación de los proyectos según condiciones de Ordenamiento Territorial y el Plan de Inversión Municipal Anual – PIMA 2019.

**CAPÍTULO XI.** Organización para la gestión del Plan. Organización social comunitaria, organización Municipal, papel institucional, gestión de recursos, plan de comunicación, viabilidad (social, financiera y técnica); limitantes y riesgos, costos y financiamiento, seguimiento, evaluación.).

**CAPÍTULO XII. ANEXOS.** Contiene todos los anexos emanados de todo el proceso de planificación.



## RESUMEN EJECUTIVO

El Municipio de San Francisco de Yojoa en el Departamento de Cortés, desarrolló todo un proceso correspondiente para la construcción de sus indicadores socioeconómicos obteniendo resultados de mucho interés se encuestaron 3,985 viviendas que servirán de base para la toma de decisiones en la búsqueda de mejorar las condiciones de vida de sus habitantes.

El Municipio de San Francisco de Yojoa cuenta con una población total de 14,809 habitantes el cual se constituyen en la información de línea base de la frecuencia simple, distribuidos en 11 Aldeas, 12 barrios del área urbana, 4 caseríos y una colonia; de los cuales 7,722 (52.14%) corresponden al sexo femenino y 7,087 al sexo masculino (47.86%). El promedio de personas por vivienda es de 3.72 personas. La población predominante se ubica en el rango de 31 a 40 años con un 14.57% de la población total, seguida de la población del rango de 24 a 30 años de edad con un 12.59%, situándose en la tercera mayoría las personas comprendidas entre las edades de 7 a 12 años con un 12.46%. De 4,915 mujeres en edad reproductiva, 233 son madres solteras, correspondiente al 4.74%. En el año 2017, nacieron 35 niños, el promedio de edad de la madre oscila entre los 27.66 años. Del total de nacimientos durante el 2017, las madres están comprendidas entre la edad de 15 a 24 años, significando el 33.33%. De las 3,985 familias que respondieron, 639 si usan métodos de planificación familiar que corresponde al 16.4% y la gran mayoría que corresponden al 83.96% no usan ningún método de planificación familiar.

De las enfermedades que más se manifiestan en la población son el Chikunguña con un 35.86%, afectando más al sexo femenino en un 37.48%, seguido de dengue clásico con un 17.08%, ZIKA con un 16.73%.

En cuanto a los servicios públicos el 90.64% de viviendas reciben el servicio de agua domiciliar por acueducto, el 88.43% poseen servicio sanitario, el 5.55% tienen letrinas de fosa séptica y el 3.49% tiene letrina de fosa simple y hacen uso de ellas el 7.98%. El 65.32% de las viviendas tienen instalado el servicio de energía eléctrica domiciliar.

En el Municipio del total de viviendas existentes, el 95.58% corresponde a casas de habitación, el 0.78% corresponde a casas que son construidas con materiales no adecuados (casas improvisadas). Las casas que cuentan con cuatro piezas por vivienda son las que ocupan el mayor porcentaje en relación al número de piezas por vivienda y representa el 51.32% y un 20.03% las que tienen 3 piezas por vivienda. Los materiales que más se utilizan en la construcción de estas viviendas corresponde al bloque con un 88.48%, seguido de un 7.7% de viviendas construidas con madera.

En la investigación surge un dato interesante que tiene que ver con la tenencia de la vivienda y es que los resultados arrojan que el 76.76% corresponde a que la vivienda es propia y totalmente pagada. La propiedad de la vivienda corresponde a ambos sexos con un 41.29%. Un dato importante es que el 26.71% es propietaria la mujer o ama de casa y un 32.00% el propietario es el jefe de hogar.



En lo que respecta a los problemas de vivienda los porcentajes son considerables tal es el caso de que el 22.41% no cuentan con cielo, el 26.00% son viviendas que no tienen repello y el 5.5% son viviendas que su piso es de tierra, un 8.81% corresponde a viviendas con techo en mal estado. Un dato que se le debe de tomar interés es que el 10.94% de la vivienda cuentan con problemas estructurales. El 33.25% de las viviendas cuentan con una sola pieza utilizada como dormitorio. En 3985 viviendas que equivale al 39.38% utilizan leña para cocinar, seguido de un 34.26% que utilizan gas volátil (chimbo), un 16.18% utiliza electricidad y un 5.08% utiliza gas kerosen.

Para el año 2017 el total de personas en edad escolar es de 6056, correspondiente al 40.89% del total de la población. De los niñ@s en edad escolar el 65.37% estudian actualmente. El total de personas comprendidas entre los rangos de edad de 5 a 65 años y más es de 13,779, que representa el 93.04% del total de la población, de los cuales el 91.61% saben leer y escribir, y un 8.38% que no saben leer y escribir. La tasa de analfabetismo es del 8%.

Del total de población el 82.90% está en edad de trabajar, la población económicamente activa corresponde al 50.61%, y la población económicamente inactiva es el 49.39%. El 44.86% es el promedio de hogares con ingreso diario per cápita menos a \$1.00 (menos de Lps.720.00 al mes). La tasa de pobreza extrema es del 39%.

La fuerza de trabajo predominante es del sexo femenino con un 52.81% y un 47.18% corresponde al sexo masculino. Los rangos de edad de la fuerza de trabajo están distribuidos así: De 31 a 40 años con un 17.56%, en segundo lugar en el rango de edad de 24 a 30 años con un 15.12% y en el tercer lugar está el rango de edad de 19 a 23 años con un 12.64%. De las personas en edad de trabajar que actualmente están laborando corresponde al 69.71%.

Los ingresos mensuales en los hogares se concentran en el rango de Lps.4,001 a Lps.8,000 para un 29.51%; el 17.62% de hogares reciben un ingreso en el rango de 2,001 a Lps.4,000, que significan el 64.07% de las personas que laboran actualmente.

Es interesante resaltar que el 3.76% de las familias trabajan la tierra propia y el 2.84% son dueños de su terreno ya que la han pagado totalmente. El 94.78% de familias no tienen terreno y el 1.68% alquilan la tierra para poder cosechar. La tenencia de la tierra es en dominio pleno para un 65.49% y en dominio útil un 34.51%. Del total de familias un 3.04% producen su propio alimento, no así el 96.96% de familias.

Las ocupaciones actuales de las personas que laboran está con un 28.59% los oficios domésticos, el 9.13% son obreros, el 5.61% son profesionales técnicos y el 5.29% agricultores y ganaderos. Del total de la fuerza laboral existente y que no trabaja está el 21.60% que son estudiantes.

El porcentaje de participación en organizaciones comunitarias es de 2.14%, del cual el 4.06% corresponde a la participación de los hombres y el 2.89% corresponde a la participación de la mujer.



### 1.1. Visión Compartida

Ser un municipio con autoridades y ciudadanía participativa, comprometida a mejorar el acceso a las comunidades y el aprovechamiento de los servicios turísticos para así generar empleo que permita a una vivienda digna, la integración escolar y la seguridad ciudadana, reduciendo la migración y apoyando a grupos vulnerables. Gestionando el abastecimiento de medicamentos y haciendo conciencia sobre la importancia de la protección de los recursos

### 1.2 Costos y Financiamiento

(F-27)

**PLAN DE DESARROLLO MUNICIPAL DE SAN FRANCISCO DE YOJOA  
RESUMEN COSTOS Y FINANCIAMIENTO PARA LA EJECUCIÓN DEL PDM (En Lps.)**

Nº	Descripción del Programa	Nº de Proyectos	Costo Total	Financiamiento	
				Aporte Municipal	Aporte Externo
<b>Costo por Líneas Estratégicas</b>					
1	Participación Ciudadana	8	8,450,000	8,450,000	00
2	Mejorar el acceso a las comunidades y el aprovechamiento a los servicios Turísticos.	10	34,000,000	34,000,000	00
3	Generar empleo que permita una vivienda digna, la integración escolar y la seguridad ciudadana.	10	29,400,000	29,400,000	00
4	Reduciendo la Migración y apoyando a Grupos Vulnerables	2	5,000,000	5,000,000	00
5	Capacidad de Gestión en los Servicios de Salud	11	24,500,000	24,500,000	00
6	Haciendo conciencia en la población sobre la importancia de los recursos	2	1,300,000	1,300,000	00
	<b>Costo por Bloques</b>		0	0	
1	Ordenamiento territorial	24	8,910,000	8,910,000	00
2	Infraestructura Social	19	18,550,000	18,550,000	00
3	Desarrollo Productivo	26	10,010,000	10,010,000	00
4	Recursos Naturales	22	6,470,000	6,470,000	00
5	Desarrollo Social	135	112,785,000	112,785,000	00
<b>COSTO TOTAL DEL PDM</b>		<b>226</b>	<b>259,375,000.00</b>	<b>259,375,000.00</b>	<b>00</b>



## II. MARCO DE REFERENCIA

### 2.1 Antecedentes Históricos del Municipio

San Francisco de Yojoa, municipio perteneciente al Departamento de Cortés con una extensión Superficial de 96.8 Km<sup>2</sup>, situado al Sur del departamento de Cortes, al Norte del Lago de Yojoa, cuenta con 11 Aldeas, 12 barrios del área urbana, 4 caseríos y una colonia, siendo su Cabecera Municipal el Poblado conocido con el mismo nombre de SAN FRANCISCO DE YOJOA.

#### 2.1.1 Surgimiento del Municipio

Este municipio cambio de nombre tres veces, aparece primero en 1840 como aldea El Guaro, luego paso a llamarse Ojos de Agua y posteriormente se llamó San Francisco. Paulino Fernández, vecino de la ciudad de Santa Bárbara, vivía en la aldea denominada El Guaro, donde llegó en 1840 y compró un terreno llamado el Jobo Gacho, que más tarde lo vendió y compró otro terreno denominado Ojo de Agua y con sus parientes más cercanos pobló la aldea que también llamaron Ojos de Agua. Con motivo de haber llegado por allí el Inspector General don Francisco López, determinaron de Común acuerdo, cambiarle el nombre a dicha aldea por el de San Francisco. Esta aldea dependió del municipio de Yojoa, pueblo perteneciente al departamento de Santa Bárbara. En 1880 fue anexada al municipio de Talpetate (San Antonio de Cortés) y tres años más tarde, fue separada de aquel municipio para anexarla al de Santa Cruz de Yojoa, en 1883 hasta 1887, que un acuerdo expedido por la Gobernación Política del Departamento de Santa Bárbara se erigió en el municipio de San Francisco de Yojoa.

#### 2.1.2 Fecha de fundación

20 de febrero del 1887

#### 2.1.3 Origen del Nombre del Municipio

Con motivo de haber llegado allí el Inspector Don Francisco López, determinaron ponerle el nombre de San Francisco. Yojoa de la lengua Lenca “YOCO, HA” que significa aguas mansas.

#### 2.1.4 Primeros pobladores

Paulino Fernández y el Inspector General Don Francisco López





### **2.1.5 Primeras Comunidades**

Guarro, Ojo de Agua y San Francisco

### **2.1.6 Fecha que recibió categoría de municipio**

En 1840 Paulino Fernández, vecino de la ciudad de Santa Bárbara compro un terreno denominado Ojo de Agua y con sus parientes más cercanos habito la aldea que también llamaron Ojos de Agua, en 1840. Con motivo de haber llegado por allí el Inspector General Don Francisco López, determinaron de común acuerdo, cambiarle el nombre a dicha aldea por el de San Francisco. Esta Aldea dependió del Municipio de Yojoa, (Políticamente abolido) pueblo perteneciente al Departamento de Santa Bárbara. En 1880 fue anexada aquella aldea al Municipio de Talpetate (San Antonio de Cortes) y tres años más tarde fue separada de aquel Municipio para anexarla al de Santa Cruz de Yojoa, en 1883, hasta 1887 que en acuerdo expedido por la Gobernación Política del Departamento de Santa Bárbara, se erigió en el Municipio de San Francisco de Yojoa. República de Honduras, Gobernación Política del Departamento de Santa Bárbara. 20 de febrero 1887. Vista la solicitud presentada en este Despacho, por el vecindario de San Francisco de Yojoa, jurisdicción del Municipio de Santa Cruz, desde el 18 de julio de 1884 sobre que se les eleve aquella población a la categoría de Municipio, fundados en que, a más de tener el número de almas exigidas por la Ley, cuentan con los elementos necesarios para su sostenimiento. Vistos los informes que sobre el particular han emitido el Gobernador del círculo de Santa Cruz y la honorable Municipalidad de aquel pueblo, los cuales son afirmativos y confirmativos en todas sus partes, aseverando que la segregación de dicho vecindario en nada altera ni perjudica los intereses legítimos de aquel Municipio de Santa Cruz. Por tanto: Esta Gobernación, en uso de sus facultades prescritas sobre este respecto en el Artículo 6. De la pernotada Ley Municipal y Gubernativa con presencia del Artículo 82 de la Constitución citada, acuerda:

\*Erijase en Municipio el vecindario y comarca de San Francisco de Yojoa, con todos sus caseríos, hatos y cualquier otra especie de casas de campo ubicadas y circunscritas en su respectivo radio reconocido y por reconocer. Dado en Santa Bárbara, en la fecha arriba expresada y firmada por el actuante Gobernador Político Departamental. Nicolás Bográn. Secretario de Despacho Mariano Galindo.



### **2.1.7 Costumbres y tradiciones**

San Francisco de Yojoa es un Municipio que conserva costumbres y tradiciones que se han ido transmitiendo de generación en generación como ser: La celebración de la Feria Patronal en la cabecera municipal que inicia la primera semana de septiembre y culmina la primera semana de octubre, siendo el 3 octubre el día principal de la feria, en Honor al patrón San Francisco de Asís, la Feria Patronal de la Aldea Rio Lindo que se celebra desde la primera semana de junio a primera semana de julio, siendo el día 24 de junio el día principal de la feria en Honor al Santo San Juan Bautista, la Feria Patronal de la Aldea San Buena Ventura que se celebra la primera semana de julio en Honor al Santo San Buena Ventura.

En el área folklórica existen cuadros de danzas en el área urbana tanto de la escuela como del colegio.

Este Municipio aún conserva los valores espirituales, morales y culturales, se fomenta el respeto, la humildad, la cortesía, la amistad, alegría, confianza, perseverancia, honestidad, paciencia y servicio, mismos que son transmitidos a las nuevas generaciones

### **2.1.8 Gastronomía Actual y existentes Comidas Y bebidas Típicas**

#### **Las comidas típicas:**

la elaboración de comidas típicas en las diferentes épocas del año como: nacatamales, pan y cerdo horneado, gallina hornada en la navidad; tortas de pescado, chilate, ti cucos, sopa de pescado, ayote en miel, jocotas en miel, papaya en miel, torrejas durante la Semana Santa; y según ocasiones catrachas, baleadas, arroz con leche, productos derivados del maíz (montucas, tamalitos, riguas, fritas de elote).

**Entre las bebidas:** Las bebidas típicas tradicionales son la chicha, atol de elote, te, poleadas (leche, harina y piña).

#### **2.1.9 Patrimonio histórico**

Alcaldía Municipal, Centros Comunales, Casas de la Cultura, Parques, Edificios Públicos.

### **Primeros Servicios Públicos de Municipios Telefonía y Correos**

En tiempos pasados el municipio de San Francisco de Yojoa contaba con un telégrafo y un correo público que fueron cancelados por las autoridades centrales, se carece del servicio de línea telefónica; la mayoría de la población utiliza la telefonía móvil de las empresas de Tigo, Claro e Internet inalámbrico como medio de Comunicación.



### 2.1.10 Personajes Relevantes por su Aporte y Prestigio al Municipio

Teodoro Mancía (Alcalde Municipal en el año 1982, 1983,1984), Carlos Enrique Fernández, Marcos Sabillón (Alcalde Municipal en el año 1930, 1931, 1936, 1937, 1939, 1940, 1941, 1942, 1944, 1945), Carlos Barraza (dirigente comunal), Guillermo Medina (párroco de la Aldea de Rio lindo), Cantalicio Paz (ciudadano impulsador de desarrollo comunal), Samuel Fajardo (consultor de nuestro municipio).

### 2.1.11 Registro Cronológico de los alcaldes que ha tenido el Municipio desde el Año 1930 hasta el Año 2018.

Tabla 1: Registro Cronológico de Alcaldes

Nº	Nombre	Fechas de Servicio	Notas
1	Marcos Sabillon	1930 al 1933	
2	Eulogio Pineda	1933 al 1936	
3	Laureano Paz Pineda	1943- 1944	
4	Félix Paz Pineda	1945-1947 y 61965-1968	Dos Periodos
5	Vivian Sabillon	1948-1970	Dos Periodos
6	Cruz Fúnez	1950-1951	
7	Eligio Fernández	1952-1953	
8	Virgilio Madrid	1954-1955	
9	Gaspar Pineda Sabillon	1955-1956	
10	Indalecio Toro	1959-1964	
11	Héctor Lucio Sabillon	1970-1971	
12	Lidio Ríos	1974-1976	
13	Héctor Manuel Fernández	1976-1980	
14	Teodoro Mancía	1982-1984	
15	Paulino Fernández	1986-1990	
16	Prof. Rodrigo Pineda	1990-1994	
17	Prof. Rolando Mejía	1994-1998	
18	Víctor Paz	1998-2002	
19	Diego Madrid	2002-2006	
20	Gaspar pineda Ríos	2006-2009	Dos Periodos
21	Alfredo Ceros Rivera	2014-20017	Dos Periodos



**Fotos recopiladas de algunos ciudadanos que han fungido como Alcaldes Municipales**




**MARCOS SABILLON**  
1930, 31, 36, 37, 39, 40, 41, 42, 44, 45



**EULOGIO PINEDA**  
1933, 34, 35, 36, 37, 38, 40, 41, 42, 43




**BIBIAN SABILLON**  
1948, 49, 69, 70




**CRUZ FUNEZ**  
1950, 51



**ELGIDO FERNANDEZ**  
1952, 53



**VIRGILIO MADRID**  
1954, 55




HECTOR LUCIO SABILLON  
1970,71



LIDIO RIOS URBINA  
1974,76



HECTOR MANUEL FERNANDEZ  
1976,80



TEODORO MANCÍA  
1982,84





**Prof. Rolando Mejía**



**Señor Víctor Paz**



**Ingeniero: Diego Madrid**



**Prof. Gaspar Pineda Ríos**



**Abg. Alfredo Cerros Rivera**  
**Actual Alcalde Municipal de San Francisco De Yojoa,**  
**Cortes 2014- 2022**



## 2.1.12 Actividades Económicas de sustento a los Habitantes del Municipio de Sa Francisco de Yojoa

### **Agricultura**

Los habitantes de este municipio se dedican a la agricultura de granos básicos, rubros importantes donde se produce para el auto consumo y comercialización a pequeña escala para cubrir otras necesidades básicas de la familia. En los últimos años se ha diversificado la agricultura con el cultivo del café, maíz, frijoles, licha, sandías, yuca.

### **Turismo:**

El municipio de San Francisco de Yojoa, forma parte del Distrito Turístico Joya de los Lagos, lo cual le permite crear una plataforma para el desarrollo de proyectos turístico de la zona, dado que existen varios lugares con evidencia arqueológica que combinados con los parajes naturales ricos en fuentes hidrográficas permite ofrecer al turista una alternativa diferente para disfrutar.

Dentro de la oferta de atractivos turísticos del municipio existen iniciativas públicas y privadas entre ellas el centro turístico de Pulhapanzak que en dialecto lenca significa rebose del río blanco, el cual es una en caída libre de agua de 43 metros que forma una catarata, este también forma parte del proyecto hidroeléctrico Río Blanco, Balneario Cabo Cañaveral, Pozo Azul, Las Gradadas, Balneario San Juan del Río, Balneario Municipal ubicado en el centro de la comunidad de Río Lindo, Balnearios Municipales de La Aurora y La Química, Recreaciones La Hacienda, Balneario El Paraíso. De Igual forma cuenta con una variedad de aves de interés turístico y el desarrollo de turismo industrial a través de giras guiadas a las empresas productoras de tilapia, generadoras de energía eléctrica y producción avícola tecnificada, entre otras.

Existen otros potenciales por desarrollar en el municipio como ser: recorridos guiados por áreas de reseñas de volcanes dentro del municipio, senderismo en zonas montañosas para el avistamiento de flora y fauna y el desarrollo de actividades de aventura al aire libre, aprovechamiento del río blanco para practicar river tubing, rafting, kayak. Desarrollo de actividades en torno al agro turismo, el turismo folclórico a través de las ferias patronales de cada comunidad; en el municipio existen un enorme potencial con danzas folclóricas especializadas (presentaciones a nivel nacional e internacional), grupos musicales con instrumentos autóctonos.



**Atractivos turísticos (Privados)**  
**Balneario Cabo Cañaveral en la comunidad de Cañaveral**



### Balneario Pozo Azul en la comunidad de San Buenaventura



### Las Gradas en la comunidad de San Buenaventura:







**PULHAPANZAK**



**Balneario el paraíso**  
(Piscinas en condiciones naturales con corrientes de río)





## Recreaciones La Hacienda



## Balneario San Juan Del Rio





**Atractivos Turísticos (Públicos)**  
**BALNEARIO LA AURORA**







### Balneario El Borbotón



## 2.2 Ubicación Geográfica

### 2.2.1 Ubicación del Municipio en el departamento (Mapa)

*Imagen 1: Mapa de ubicación geográfica municipio de San Francisco de Yojoa.*





## 2.2.2 Límites Territoriales

AL NORTE: Con la Comunidad de Amapá del municipio de San Antonio de Cortes.

AL SUR: Con la Aldea de Peña Blanca del municipio de Santa Cruz de Yojoa, Cortes.

AL ESTE: Con la Aldea de Yojoa y la Aldea Oropéndolas del municipio de Santa Cruz de Yojoa, Cortes.

AL OESTE: Con el departamento de Santa Bárbara: Municipios de Ilama y Santa Bárbara.

## 2.2.3 Extensión Territorial

El Municipio de San Francisco de Yojoa, está ubicado al Sur del departamento de Cortes, al Norte del Lago de Yojoa, a 71.1 Km de San Pedro Sula, la Ciudad Industrial del País, a 190.40 Km de Tegucigalpa, la Capital Nacional. Su extensión territorial es de 96.8 Kms<sup>2</sup>.

## 2.2.4 Altura del Municipio referente casco urbano y punto más alto

Referente al casco urbano el punto más alto se encuentra a 1,052 msnm en los cerros Los Volcanes y Babilonia ubicados al Sur del municipio.

## 2.2.5 Coordenadas

15° 00' 58" latitud Norte y 87° 58' 15" longitud oeste

## 2.2.6 Desglose de aldeas, colonias, barrios y caseríos División Geográfica del Municipio de San Francisco de Yojoa, Cortes.

Tabla 2 Aldeas y Caseríos del Municipio de San Francisco de Yojoa

#	ALDEAS	#	BARRIOS – COLONIAS
1	San Francisco de Yojoa	1	B° La Torre
		2	B° El Centro
		3	B° San Antonio
		4	B° Las Brisas
		5	B° Pueblo Nuevo
		6	B° Lempira
		7	Col. San Gaspar
		8	Col. Sabillón
		9	Col. Evanecer
		10	Col. Roció del Campo
		11	Col. Bella Vista
		12	Col. Vista Hermosa
2	Quebradas de Agua	1	B° El Centro
		2	Col. San Juan
3	Cañaveral	1	B° Las Delicias
		2	B° La Delta
		3	B° Los Laureles
		4	B° Los Mejías

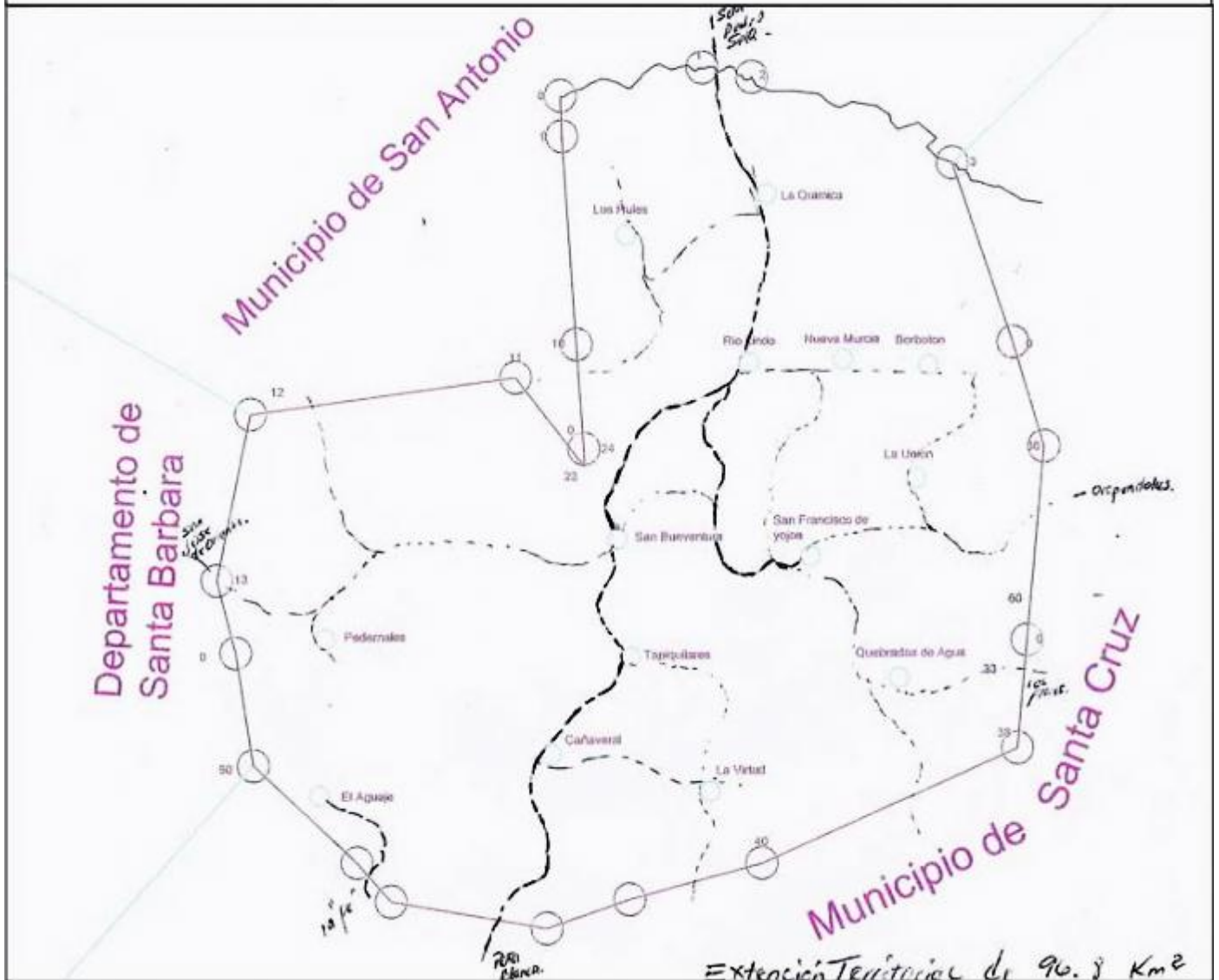


		5	B° La Unión
		6	B° El Centro
		7	B° La ENEE
		8	B° Los Cocos
4	Tapiquilares	1	B° El Centro
		2	B° Zapote n.1
		3	B° Zapote n.2
		4	Col. Constantino
5	La Virtud		
6	San Buena Ventura	1	B° Los Chorrillos
		2	B° Los Laureles
		3	B° Los Andrade
		4	B° Las Gradadas
		5	B° Pueblo Nuevo
		6	B° El Centro
		7	Col. Jerusalén
		8	Col. Bella Vista
		9	Col. Municipal
		10	Col. Sinaí
		11	Col. Sabillón
		12	Col. 13 de Mayo
		13	Col. San Gaspar # 5
		14	Col. Lomas de Bella Vista
7	Rio Lindo	1	B° El Centro
		2	B° Suyapa
		3	B° Buenos Aires
		4	B° Subirana
		5	B° Abajo
		6	Col. Valencia
		7	Col. La Paz
		8	Col. Paraíso
		9	Col. Aurora
		10	Col. Graciela Canales
		11	Col. Las Brisas
		12	Col. Jerusalén
		13	Col. San Gaspar # 4
8	Los Hules		
9	Nueva Murcia		
10	La Química		
11	Borbotón		
#	<b>CASERIOS</b>		
1	La Unión		
2	Rio Chiquito		
3	El Aguaje		
4	Pedernales		
#	<b>COLONIAS</b>		
1	Col. Belén		

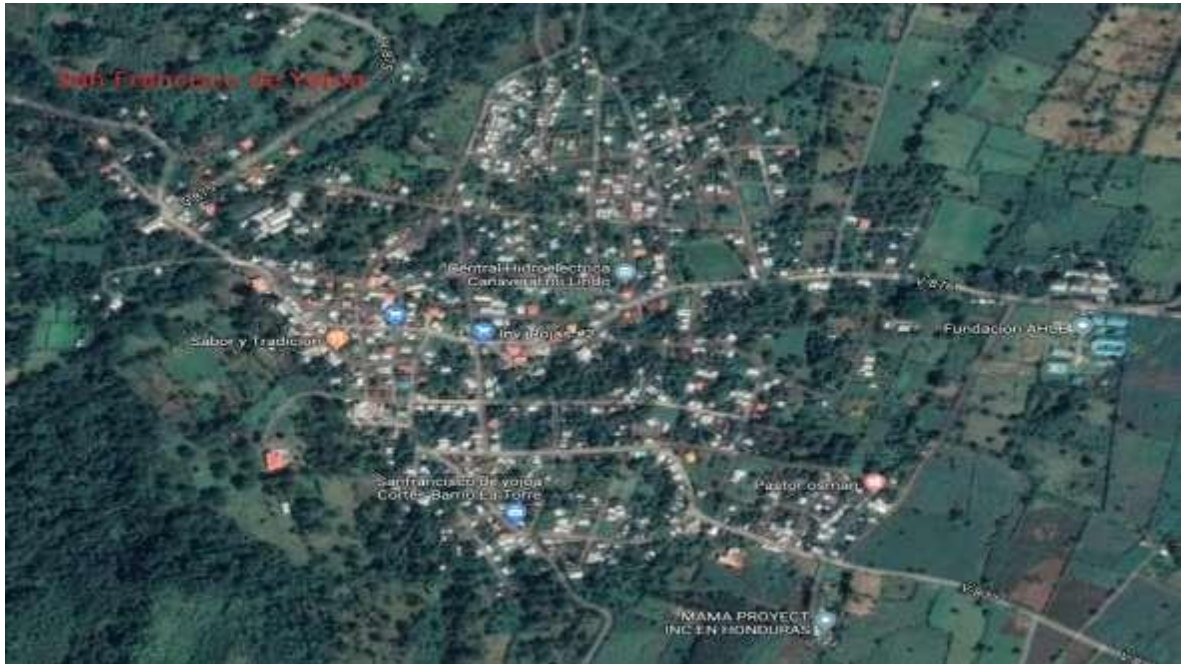




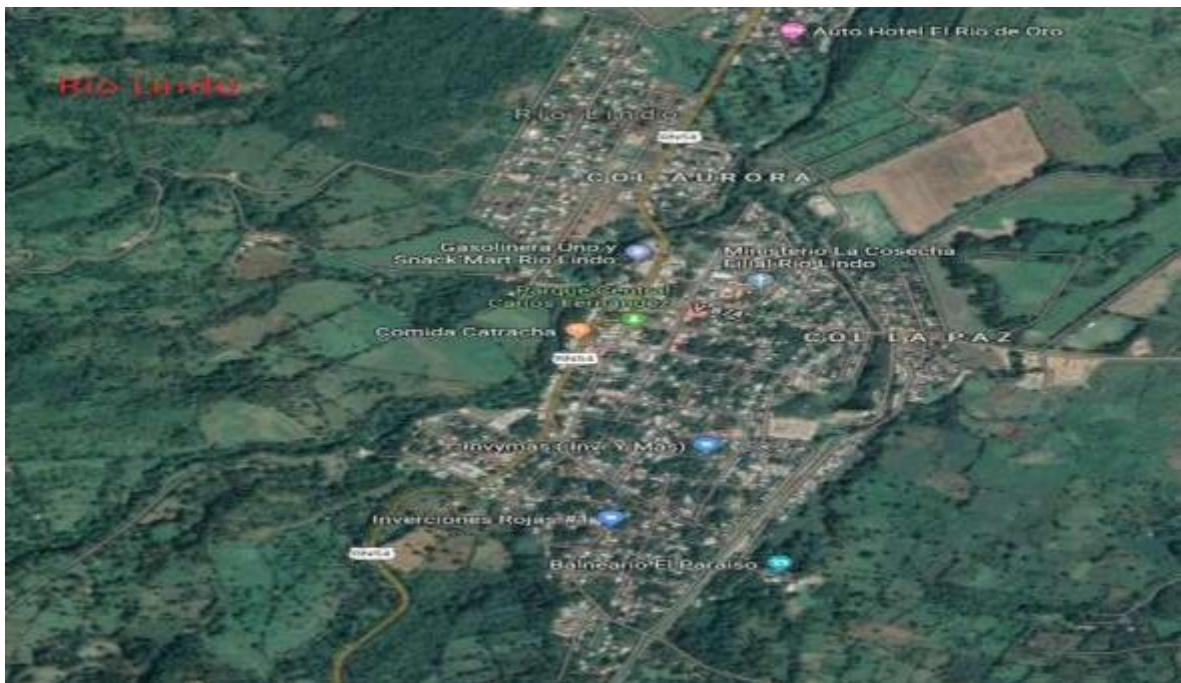
## Mapa Político de San Francisco de Yojoa



### Vista Satelital de la Cabecera Municipal San Francisco de Yojoa, Cortés



### Vista Satelital de la Aldea de Rio Lindo





### Vista Satelital de la Aldea de San Buenaventura



### Vista Satelital de la Aldea de Cañaveral







Vista Satelital de la Aldea de Tapiquiales



Vista Satelital de la Virtud







Vista Satelital de Pedernales



Vista Satelital del Aguaje







Vista Satelital de la Química



Vista Satelital de la Nueva Murcia









### **III. CONTEXTO BIOFISICO**

#### **31 Características Físicas**

##### **3.1.1 Topografía del Municipio**

La topografía donde se asienta el Municipio de San Francisco de Yojoa se caracteriza por tener una pendiente variable, la mayor parte del municipio tiene una pendiente de 15% que representa el 59.77% de superficie, seguido de una pendiente de 16 – 30% que representan el 26.17% de la superficie del municipio, con una altitud que va de 280 msnm hasta los 1,052 msnm en los cerros Los Volcanes y Babilonia ubicados al Sur del municipio.

##### **3.1.2 Principales quebradas que lo cruzan**

El principal río que cruza por el municipio es el Río Blanco perteneciente a la Cuenca del Río Ulúa, está localizado entre los municipios de Santa Cruz de Yojoa, San Francisco Yojoa, Santa Rita y Potrerillos. También cuentan con el Río Chiquito que nace en el cerro Babilonia, además cuenta con varias quebradas.

##### **3.1.3 Clima predominante**

El clima predominante es el tropical húmedo. La temperatura promedio anual es de 27° C, la mínima anual es de 22° C y la máxima anual es de 32° C, el promedio de humedad relativa anual es de 85%, los meses más lluviosos son de junio a diciembre y los más secos de febrero a mayo, las dos estaciones más marcadas son la estación seca y la estación lluviosa. Este Municipio por encontrarse asentado entre zonas del Valle de Sula y la Cuenca del Lago de Yojoa, las corrientes de aire son ascendentes con vientos del norte provenientes del valle de sula que arrastran alta humedad relativa y temperaturas, lo que provoca un clima cálido en horas del día y en horas de la noche temperaturas frescas.

##### **3.1.4 Tipo de suelo**

La composición geológica está formada en la parte sur, por extensiones de rocas volcánicas de periodo cuaternario (10,000 hasta 2.5 millones de años) que se identifican con el nombre de rocas volcánicas de Yojoa. Una característica muy particular en la zona alta al Norte del Lago, es la presencia de roca de baja densidad (espuma volcánica).



## 32 Características Biológicas

San Francisco de Yojoa, su área geográfica cubierta en su mayor parte por pastos y cultivos que representan un 75.75% de la superficie del municipio, con pequeños espacios de bosque latifoliado húmedo, vegetación secundaria húmeda. Por la vegetación del Municipio cuenta con una gran variedad de especies de animales como ser aves, tacuacines, mapaches, garrobos, iguanas, guatusas, ardillas, cusucos, tepezcuintes, zorros, entre otros. Los principales cultivos son: granos básicos maíz y frijoles; caña de azúcar, café, sandías, en pequeña escala hortalizas, yuca, aguacates, bananos, plátanos, papaya, palma africana. Los árboles frutales predominantes son los mangos, naranjas, mandarinas, cocos, paternas, nances, zapotes, marañón, mamones, ciruela. Asimismo, se encuentran una cantidad de plantas medicinales como ser: ruda, apazote, hierba buena, eucalipto, laurel, llantén, hoja blanca, altamisa, tres puntas, valeriana, ajeno, canela, sábila.

### 3.2.1 Cuenca y sub cuenca a la que pertenece el Municipio

El municipio pertenece a la Cuenca del Rio Ulúa y a la sub cuenca del Rio Blanco y Lago de Yojoa

### 3.2.2 Principales Micro cuencas del Municipio

- Quebrada san Simeón (San Francisco de Yojoa)
- Quebrada de Agua (Quebrada de Agua)
- Afluente la Machaca (Rio lindo)
- El Nacimiento (San Buena)

### 3.2.3 Áreas protegidas

- Borbotón
- Quebrada de Agua

### 3.2.4 Tipo de Vegetación predominante (cuantificar)

San Francisco de Yojoa, su área geográfica cubierta en su mayor parte por pastos y cultivos que representan un 75.75% de la superficie del municipio, con pequeños espacios de bosque latifolio húmedo, vegetación secundaria húmeda.

### 3.2.5 Flora y Fauna

Por la vegetación del Municipio cuenta con una gran variedad de especies de animales como ser aves, tacuacines, mapaches, garrobos, iguanas, guatusas, ardillas, cusucos, tepezcuintes, zorros.



### **3.2.6 Principales cultivos**

Los principales cultivos son: granos básicos maíz y frijoles; caña de azúcar, café, sandías, en pequeña escala hortalizas, yuca, aguacates, bananos, plátanos, papaya, palma africana.

### **3.2.7 Plantas comestibles y medicinales**

Los árboles frutales predominantes son los mangos, naranjas, mandarinas, cocos, paternas, nances, zapotes, marañón, mamones, ciruela. Asimismo, se encuentran una cantidad de plantas medicinales como ser: ruda, apazote, hierba buena, eucalipto, laurel, llantén, hoja blanca, altamisa, tres puntas, valeriana, ajeno, canela, sábila.

## **33 Características Sociales**

### **3.3.1 Manifestación de relaciones sociales entre pobladores**

San Francisco de Yojoa se caracteriza por ser un pueblo pequeño en donde la mayoría de las personas se conocen y los pobladores mantienen buenas relaciones entre sí; los vecinos del Municipio se organizan en Patronatos, Sociedad de Padres de Familia, Juntas de agua, Comité de feria, Iglesias, Grupos Juveniles, Equipos de Fútbol, Grupos de mujeres, Grupos campesinos y Comité de bienestar social. En la parte educativa existe en el área urbana una escuela, 2 jardines de niños y un colegio de educación media; en las comunidades existen escuelas, CEPREBs, escuelas PROHECO, jardines de niños y colegios. En el área de la salud existen dos centros de salud, un CESAR en el área urbana del municipio y un CESAMO en la Aldea de Rio Lindo. Existe una sala médica en la Aldea de Cañaverl.

### **3.3.2 Formas de organizaciones**

La sociedad civil del Municipio está organizada en Patronatos, Juntas de Agua, Sociedad de Padres de Familia, Comisión Ciudadana de Transparencia, Grupos de Mujeres y Grupos Campesinos, Comité de Bienestar Social, Comité de Feria y Comité de Arbolito.

*Tabla 3: Forma de Organización*



#	ORGANIZACIONES COMUNITARIAS
1	Patronatos Pro Mejoramiento Comunal
2	Juntas De Agua Potable
3	Sociedad De Padres De Familia
4	Comisión Ciudadana De Transparencia
5	Grupos De Mujeres
6	Grupos Campesinos
7	Comité De Bienestar Social
8	Comité De Feria
9	Comité De Arbolito
10	CODEM (Comité De Emergencia Municipal)
11	Organizaciones Eclesiales De Base. (Iglesia Católica)
12	CRELES, Centros Recolectores De Leche
13	Consejo De Directores De Escuelas
14	Consejo De Maestros,
15	COMDE (Comité De Desarrollo Escolar)
16	Comités De Seguridad
17	Consejo De Maestros
18	Clubes Deportivos
19	Movimientos De Formación Religiosa Católicos
20	Comités De Salud
21	Asociación De Ganaderos y Agricultores
22	Gobierno Escolar
23	Junta Directiva De La Iglesia Evangélica



### **3.3.3 Valores**

Este Municipio aún conserva los valores espirituales, morales y culturales, se fomenta el respeto, la humildad, la cortesía, la amistad, alegría, confianza, perseverancia, honestidad, paciencia y servicio, mismos que son transmitidos a las nuevas generaciones.

### **3.3.4 Grupos étnicos existentes**

No existen grupos étnicos, la población del municipio son mestizos

### **3.3.5 Principales religiones**

En el aspecto religioso predomina la religión católica, según algunos datos que han sido transmitidos por nuestros antecesores la iglesia Católica que hoy se conoce se comenzó a construir en los años 1967, también un buen número de personas asisten a las diferentes religiones tales como: La Centro Americana, Nuevo Pacto, La Adventista, La Pentecostés, La Elim, Cristo Misionera, Camino de Santidad, Los Testigos de Jehová, Brazos Abiertos, La Esposa del Cordero, Asambleas de Dios, Iglesias Evanecer, Casa Paterna.

### **3.3.4 Formas de recreación**

La principal forma de recreación es el deporte (futbol), en todas las comunidades practican el fútbol como la principal actividad recreativa principalmente de los jóvenes.

### **3.3.6 Juegos tradicionales**

Trompos, rayuela, mables, las escondidas, bate, rondas infantiles.

### **3.3.7 Principales celebraciones patronales y de otra índole**

San Francisco de Yojoa es un Municipio que conserva costumbres y tradiciones que se han ido transmitiendo de generación en generación como ser: La celebración de la Feria Patronal en la cabecera municipal que inicia la primer semana de septiembre y culmina la primer semana de octubre, siendo el 3 Octubre el día principal de la feria, en Honor al patrón San Francisco de Asís, la Feria Patronal de la Aldea Rio Lindo que se celebra desde la primera semana de junio a la primera semana de julio, siendo el día 24 de Junio el día principal de la feria en Honor al Santo San Juan Bautista, la Feria Patronal de la Aldea San Buenaventura que se celebra la primer semana de julio en Honor al Santo San Buenaventura.



#### IV. JUSTIFICACION

El presente Plan de Desarrollo Municipal con enfoque de Ordenamiento Territorial, es una importante herramienta de gestión para impulsar el desarrollo integral del municipio en 14 ejes temáticos: Salud y Nutrición, Educación, Recursos Naturales y Ambiente, Grupos Vulnerables (Niñez, Juventud, Mujer y Adulto Mayor), Vivienda, Agua y Saneamiento, Economía, Seguridad Alimentaria, Tierra, Participación, Seguridad Ciudadana, Infraestructura Social, Turismo y Ordenamiento Territorial.

Para las autoridades locales será un punto de partida y guía a seguir para impulsar el desarrollo Municipal, gestionar y ejecutarlo con el fin primordial de dar respuesta a las múltiples demandas y necesidades de la población del Municipio, que han sido expresadas durante todo el proceso de planificación comunitaria. Este Plan de Desarrollo se realizó con amplia participación ciudadana, todos los líderes comunitarios que participaron en todo el proceso se apropiaron del mismo y están a la expectativa de ver que se haga realidad y que se ejecuten los diferentes proyectos que el mismo contiene para mejorar los indicadores socioeconómicos. La implementación del presente plan permitirá mejorar de manera significativa las condiciones de vida de la población y brindar oportunidades de crecimiento y desarrollo económico local.

Después del levantamiento de línea base comunitaria que dio como resultado el estudio de indicadores socioeconómicos, la elaboración y aprobación de los 10 Planes de Desarrollo Comunitario, elaboración de 5 Planes Zonales Territoriales y finalmente la elaboración del Plan de Desarrollo Municipal se da cumplimiento paso a paso a la Normativa aprobada para la formulación de Planes de Desarrollo Municipal con enfoque de Ordenamiento Territorial, acuerdo No.00132, publicado en el diario oficial La Gaceta el 28 de Agosto del 2013.



## V. BENEFICIARIOS

Este Plan de Desarrollo Municipal tendrá beneficios directos e indirectos en la población total del Municipio de San Francisco de Yojoa, que en base a resultados de la línea de base del año 2017 son 14,809 habitantes con una proyección por el Instituto Nacional de Estadísticas para el año 2018 de 23,906 habitantes.

Los beneficios que se obtendrán se enmarcan en la mejora de las condiciones de vida de la población teniendo acceso al servicio de salud, agua y saneamiento, manejando efectivamente sus recursos naturales y diversificación en los sistemas productivos, logrando una educación de calidad que conlleva a generar oportunidades de empleos a los grupos vulnerables asegurando una mejora en la seguridad alimentaria.

Las autoridades comunitarias participarán de manera muy activa en coordinación con las autoridades municipales, a fin de lograr la implementación de los proyectos priorizados.

## VI. METODOLOGÍA

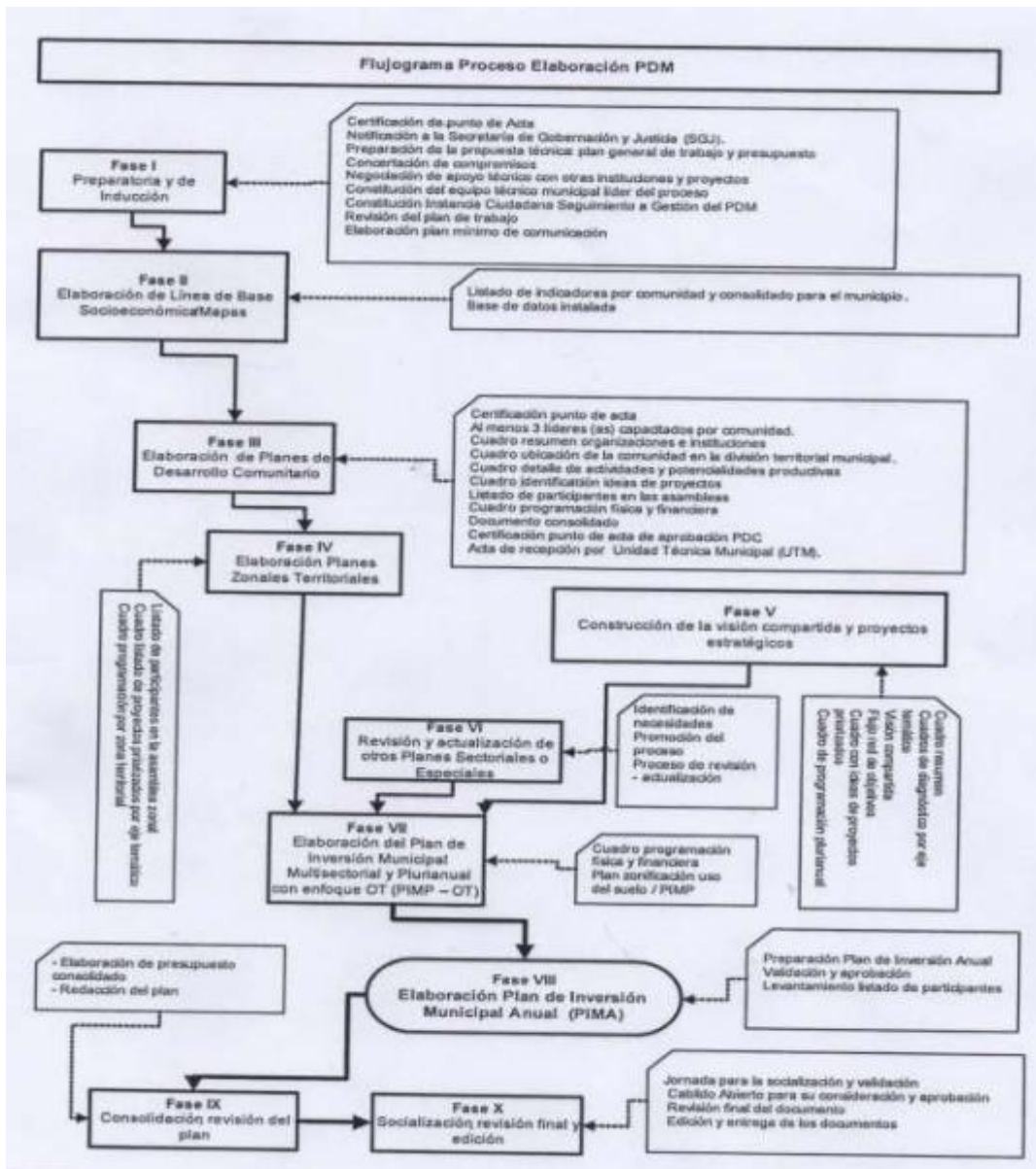
Para la realización del presente Plan de Desarrollo Municipal con enfoque de Ordenamiento Territorial, se desarrollaron las siguientes 10 fases metodológicas:

FASES	DESCRIPCIÓN	RESULTADOS
I	Preparatoria y de inducción	Capacitación del equipo técnico Municipal
II	Elaboración de Línea de Base socioeconómica	Documento Análisis de indicadores socioeconómicos del Municipio.
II I	Elaboración de Planes de Desarrollo Comunitario	36 Planes de Desarrollo Comunitario elaborados
I V	Elaboración de Planes Zonales Territoriales	8 Planes Zonales Territoriales elaborados
V	Construcción de la visión compartida y proyectos estratégicos	Elaboración de la Visión compartida, líneas estratégicas y proyectos estratégicos
V I	Revisión y actualización de otros planes	Revisión de los siguientes planes: Plan de Desarrollo Municipal anterior, Plan de Desarrollo de Educación, Plan de Prevención y respuesta – riesgo y vulnerabilidad
V II	Elaboración del Plan de Inversión Municipal Multisectorial con enfoque de Ordenamiento Territorial	Elaborado el Plan de Inversión Municipal Multisectorial con enfoque de Ordenamiento Territorial. Formato F-19.
VIII	Elaboración del Plan de Inversión Municipal Anual	Elaborado y socializado el borrador del Plan de Inversión Municipal Anual



I X	Consolidación y redacción del plan	Documento del Plan de Desarrollo Municipal con enfoque de Ordenamiento Territorial elaborado.
X	Socialización, revisión final y edición	Cabildo abierto para socialización, revisión final, edición y aprobación del Plan de Desarrollo Municipal.

Imagen 2: Diagrama del proceso metodológico





## VII. PERIODO

El período consensuado para la ejecución del presente Plan de Desarrollo Municipal con enfoque de Ordenamiento Territorial es de 4 años, dos períodos de Gobierno Municipal, a partir del año **2020 hasta el año 2024.**

## VIII. ANÁLISIS DE LOS PRINCIPALES INDICADORES SOCIOECONÓMICOS

A continuación, un análisis de los principales indicadores socioeconómicos del municipio, tomando los resultados de la línea base, de acuerdo a la información levantada por los líderes comunitarios, Facilitador Municipal y estudiantes de diversificado de los Institutos de Educación Media ubicados en el Municipio; y que se realizó en las diferentes aldeas, barrios, caseríos y área urbana del Municipio de San Francisco de Yojoa.

### 8.1 Población

El total de población del Municipio de San Francisco de Yojoa para Octubre del año 2017 es de 14809 habitantes, de los cuales 7,722 que corresponde al 52.14% son del sexo femenino y 7,087 del sexo masculino, que corresponde al 47.86%. Para este análisis la población fue dividida en 12 rangos según edades y la población predominante se ubica en el rango de 31 a 40 años con un 14.57% de la población total, seguida de la población del rango de 24 a 30 años con un 12.59%, situándose en la tercera mayoría las personas comprendidas entre las edades de 7 a 12 años con un 12.46%. Lo que indica que la mayoría de población está concentrada entre los 31 a 40 años de edad. El 23.08% de la población es menor o igual a 30 años de edad y una tercera parte de la población es menor o igual a 18 años, significando el 37.42%.

La población total está diseminada en 3,985 viviendas con un promedio de 3.72 personas por vivienda. De las familias encuestadas 118 personas han emigrado dentro y fuera del país



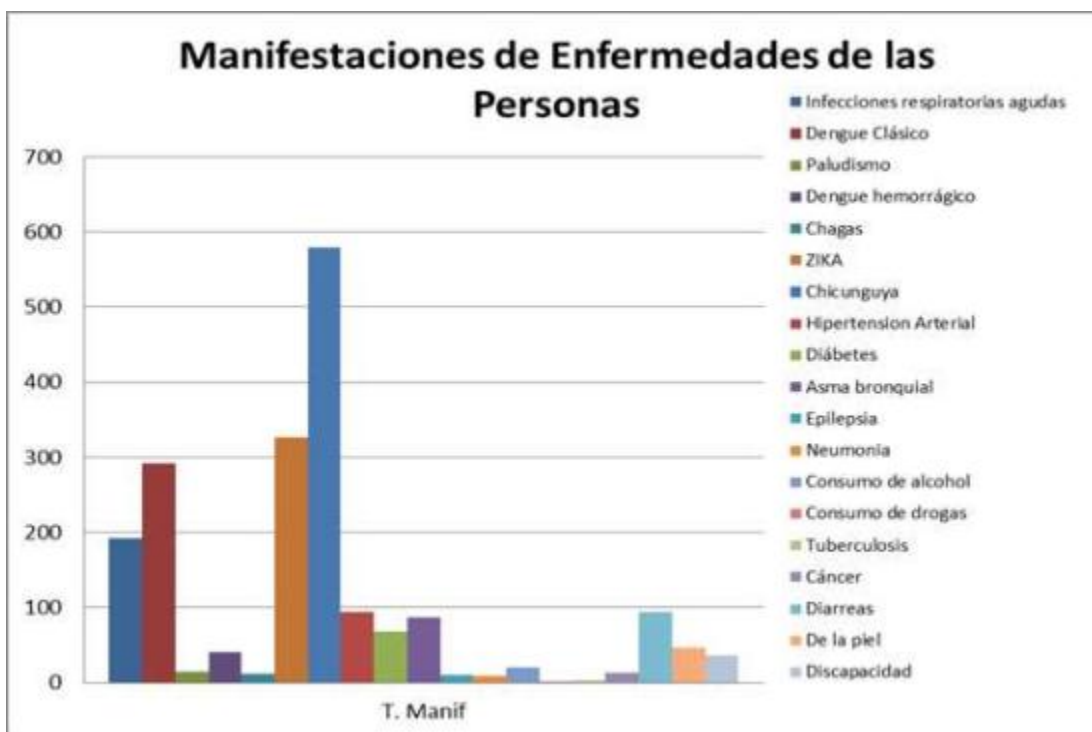


## 8.2 Salud

De 4,915 mujeres en edad reproductiva, 233 son madres solteras, correspondiente al 4.74%. En el año 2017, nacieron 35 niños, 10 son del sexo femenino y 25 del sexo masculino; el promedio de edad de la madre oscila entre los 27.66 años. Del total de nacimientos durante el 2017, 25 madres están comprendidas entre la edad de 15 a 24 años. Durante el parto hubo 12 muertes maternas. De los niños nacidos la mayoría de los partos fueron atendidos en un hospital o clínica privada; y en algunos casos aislados los partos fueron atendidos en casa, centro de salud, clínica materno infantil. En el año 2017 se dieron 7 muertes de niños menos de 5 años.

De las 3,985 familias que respondieron si usan métodos de planificación familiar, 636 correspondientes al 15.96% planifican con su pareja y la gran mayoría 3,349 que corresponden al 84.04% no usan ningún método de planificación familiar. El método de planificación más utilizado es la pastilla, seguido de la inyección, 151 mujeres han sido operadas para no tener más hijos un 23.74% de las familias. Existe una clínica materno infantil en la aldea de Cañaveral a 9.9 km de San Francisco de Yojoa.

De las enfermedades que más se manifiestan en la población son el Chikunguña con un 35.86%, afectando más al sexo femenino en un 37.48%, seguido de dengue clásico con un 17.08%, ZIKA un 16.73%, Infecciones respiratorias agudas 8.88%; el 73.64% de estos pacientes recibieron en su mayoría asistencia médica pública, un 22.81% recibieron asistencia médica privada.





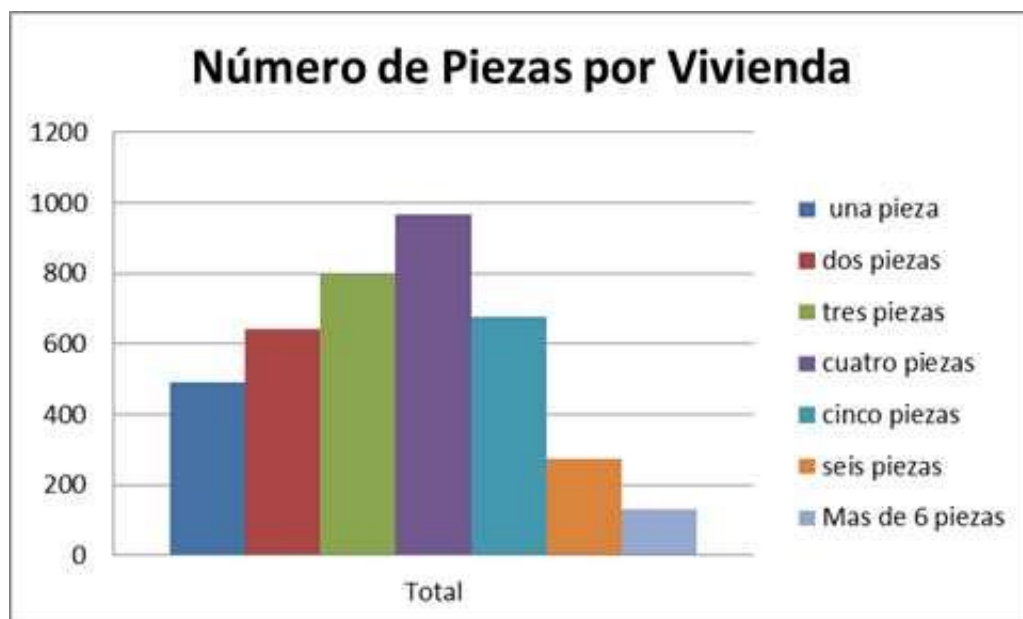
### 8.3 Servicios Básicos

El 90.64% de viviendas reciben el servicio de agua domiciliar por acueducto y el servicio es administrado por las Juntas de Agua, el 88.43% poseen servicio sanitario, el 9.04% tienen letrinas y hacen uso de ellas el 7.98%. El 59.99% de la población reciben el servicio de recolección de basura, un 6.4% reciben el servicio de aseo de calles, el 10.97% reciben el mantenimiento de calles por parte de la Municipalidad por lo menos una vez al año; el 65.32% de las viviendas tienen instalado el servicio de energía eléctrica domiciliar y el 96.19% reciben servicio de alumbrado público, en el 76.61% de las viviendas cuentan con el servicio telefónico (celular) de las compañías Tigo, Claro.

Solamente la aldea de Rio Lindo cuenta con servicio de alcantarillado sanitario y es administrado por la Comité de Bienestar Social, en el área urbana se cuenta con el sistema de agua negras y es administrado por la Junta de Agua.

### 8.4 Vivienda

En el Municipio del total de viviendas existentes, el 95.58% corresponde a casas de habitación, el 0.78% corresponde a casas que son construidas con materiales no adecuados (casas improvisadas). Las casas que cuentan con cuatro piezas por vivienda son las que ocupan el mayor porcentaje en relación al número de piezas por vivienda y representa el 51.32% y un 20.03% las que tienen 3 piezas por vivienda. El 97.67% de las viviendas tienen cocina de las cuales el 74.33% está dentro de la vivienda, el 24.36% está ubicada fuera de la vivienda. Del total de vivienda el 48.62% consumen el agua no tratada, el 38.96% de botellón y el 7.46% consumen el agua filtrada.





Los materiales que más se utilizan en la construcción de estas viviendas corresponde a bloque con un 88.48%, seguido de un 0.95% de viviendas construidas con yagua. En la investigación surge un dato interesante que tiene que ver con la tenencia de la vivienda y es que los resultados arrojan que el 76.76% corresponde a que la vivienda es propia y totalmente pagada.

El 3.36% son viviendas que aún están siendo pagadas por los usuarios a entes financieros. Los demás porcentajes corresponden a viviendas prestadas y alquiladas. Resulta interesante saber que la propiedad de la vivienda corresponde a ambos sexos con un 41.29%. Un dato importante es que el 26.71% es propietaria la mujer o ama de casa y un 32% el propietario es el jefe de hogar.

En lo que respecta a los problemas de vivienda los porcentajes son considerables tal es el caso de que el 22.41% no cuentan con cielo, el 26% son viviendas que no tienen repello, un 8.81% corresponde a viviendas con techo en mal estado y un 5.5% son viviendas que su piso es de tierra. Un dato que se le debe de tomar interés es que el 10.94% de la vivienda cuentan con problemas estructurales. En relación a las condiciones de la vivienda el 46.88% se encuentra en buen estado, seguido de un 46.57% en un estado regular y en malas condiciones un 6.55%. Respecto a la cantidad de familias por vivienda un 89.74% son habitadas por una sola familia, un 6.2% son habitadas por 2 familias y un 2.94% por 3 familias. El 0.85% de las viviendas no cuentan con baños; el 33.25% de las viviendas cuentan con una sola pieza utilizada como dormitorio. En 1884 viviendas que equivale al 39.38% utilizan leña para cocinar, seguido de un 34.26% que utilizan gas volátil (chimbo), el 16.18% utiliza electricidad.

## **8.5 Educación**

Para el año 2017 el total de personas en edad escolar es de 6056, correspondiente al 40.89% del total de la población. De los niños en edad escolar el 65.37% han estudiado o estudian. El total de personas comprendidas entre los rangos de edad de 5 a 65 años y más es de 13795, que representa el 93.15% del total de la población, de los cuales el 80.99% saben leer y escribir, y un 19.01% que no saben leer y escribir. Del total de población en edad primaria, el 93.62% están estudiando o han estudiado y del total de población en edad secundaria el 78.64% están estudiando o han estudiado.

## **8.6 Igualdad Entre Los Sexos A Nivel Educativo**

Del total de niños y niñas en edad primaria el 48.86% corresponde al género femenino de las cuales el 48.32% estudian, el 51.14% son del género masculino y estudian de ellos el 51.68%. Del total de niños y niñas en edad secundaria el 50.47% son del género femenino, de este total están estudiando el 49.1%, varones en edad secundaria son el 49.53% de los que estudian el 50.9%.





El 92.08% del sexo femenino comprendidas en los rangos de edades de 5 hasta 65 años y más saben leer y escribir y siempre entre este mismo rango de edades el 91.31% del sexo masculino saben leer y escribir.

En relación al acceso a la educación primaria y secundaria por género, el 50.69% del género femenino están estudiando y el 33.95% no están estudiando. Del sexo masculino el 49.31% estudian y el 35.30% no estudian.

## **8.7 Economía, Comportamiento De La Fuerza Laboral E Ingresos**

Cabe destacar que 12,276 personas que corresponden al 82.89% del total de la población están en edad de trabajar (10 años en adelante).

La fuerza de trabajo predominante es del sexo femenino con un 52.81% y un 47.18% corresponde al sexo masculino. El estado civil de la fuerza de trabajo mayoritaria es la soltería con un 53.41%. Los rangos de edad de la fuerza de trabajo están distribuidos así: De 31 a 40 años con un 17.56%, en segundo lugar, en el rango de edad de 24 a 30 años con un 15.12% y en el tercer lugar está el rango de edad de 19 a 23 años con un 12.64%. De las personas en edad de trabajar que actualmente están laborando corresponde al 37.61%.

Las ocupaciones actuales de las personas que laboran están con un 10.59%, los labradores, agricultores, jornales y con un 27.38% de amas de casa. Del total de la fuerza laboral existente y que no trabaja está el 21.26% que son estudiantes. Las ocupaciones predominantes son jornalero, agricultor, para los jefes de hogar con un 7.53%, amas de casa con un 27.63% y estudiantes con un 21.6%.

Los ingresos mensuales en los hogares se concentran en el rango de Lps.4,001 a Lps.8,000 para un 36.19%; el 27.02% de hogares reciben un ingreso en el rango de 4,001 a Lps.8,000, que significa el 29.51% de las personas que laboran actualmente. Es importante destacar que el 10.84% de la población sobrevive con ingresos menores a \$1.00 (un dólar diario). Según el total de ingresos recibidos son suficientes para alimentarse los 3 tiempos de comida para un 90.07% de las familias, un 6.22% que alcanza únicamente para alimentarse en 2 tiempos de comida y un 1.71% que solamente alcanza para un tiempo.

Del total de familias un 5.4% han obtenido algún préstamo, en su mayoría tramitados y a responsabilidad de pago por el jefe de hogar. En cuanto a la recepción de remesas únicamente el 12.92% del total de las familias reciben, distribuidas así: del rango de Lps.1,001.00 a 2,000.00 un 43.5% de las familias que reciben remesas, un 37.09% que recibe más de Lps.2,001.00, del rango de 0.01 a Lps.1,000.00 reciben el 17.48%. El 3.76% de las familias trabajan la tierra propia y el 2.84% son dueños de su terreno ya que la han pagado totalmente. El 21.35% de familias no tienen terreno. La tenencia de la tierra es en dominio útil para un 34.51% y en dominio pleno un 65.49%. del total de familias un 3.04% producen su propio alimento, no así el 96.96% de familias.



Aunque los alimentos producidos son suficientes para autoconsumo, es poco el excedente de los mismos para su comercialización. Los principales cultivos son: granos básicos maíz y frijoles; café, aguacates, bananos, sandía, yuca, ayote, cacao, rambután y plátanos.

Del total de población en edad de trabajar (12,277 personas), la población económicamente activa corresponde al 50.61% y la población económica inactiva corresponde al 49.39%. En comparación de las personas que actualmente laboran corresponde al 69.71% y las personas que no laboran corresponde al 30.29%.

### 8.8 Seguridad

En relación al área de seguridad las personas encuestadas respondieron que conocieron en el 2017, 33 casos de violencia intrafamiliar en su barrio o comunidad. Además 27 casos de violencia fueron vividos directamente en las familias de las personas encuestadas, para un 0.33% del total de familias. El 94.76% de la población del municipio se sienten seguros.

### 8.9 Participación

De la población total, en 318 viviendas existen miembros que participan en organizaciones comunitarias, en 174 familias participan hombres y en 144 familias participan mujeres.

# HOMBRES PARTICIPANDO	TOTAL VIVIENDAS	# DE MUJERES PARTICIPANDO	# FAMILIAS
1	146	1	118
2	28	2	20
3	0	3	6
<b>TOTAL</b>	<b>174</b>	<b>TOTAL</b>	<b>144</b>

El porcentaje de participación es de 7.98%, del cual el 4.06% corresponde a la participación de los hombres y el 2.89% corresponde a la participación de la mujer.

Lo que indica que el 92.02% de las familias no están involucradas en organizaciones, es poco el involucramiento en los espacios de participación ciudadana, generalmente son las mismas personas que año tras año aceptan trabajar organizadas con el fin de impulsar el desarrollo en sus comunidades. La cultura de participación está en un nivel medio, generalmente hay más participación en organizaciones en el área rural que en el área urbana.

## IX. INFRAESTRUCTURA BÁSICA

### 9.1 Vial

Longitud de carreteras desde la cabecera Municipal (Municipalidad) a cada una de las Aldeas y Caseríos de San Francisco de Yojoa.



Nº	Aldea o Caserío	KMS desde la Cabecera Municipal	OBSERVACIONES
1	Quebradas de Agua	2.9	
2	Cañaverál	9.9	
3	Tapiquilares	7.7	
4	La Virtud	11.8	
5	San Buena Ventura	3.6	
7	Rio Lindo	4.6	Vía más rápida - pavimentada
8	Los Hules	8.2	
9	Nueva Murcia	4.9	
10	La Química	6.2	
11	Borbotón	6.8	
12	La Unión	3.8	
13	Rio Chiquito	2.5	
14	El Aguaje	10.5	
15	Pedernales	9.0	

## 9.2 Electricidad

En el municipio se encuentran (4) plantas hidroeléctricas (Cañaverál, Rio Lindo, Rio Blanco, Peña Blanca) las cuales generan 206 Mega-Watts, que representa el 25.5% de la producción energética nacional.

Desde el municipio (con 2 sub estaciones) se distribuye - con líneas de alta tensión- energía a todo el país; e incluso una interconexión a nivel internacional en el Plan Puebla- Panamá. Pese a ello la cobertura municipal no es de un cien por ciento; aún existe la comunidad de La Unión y Pedernales sin fluido eléctrico.

## 9.3 Telefonía

En el Municipio de San Francisco de Yojoa no se cuenta con oficinas de Hondutel ni Honducor. La comunicación vía telefónica es por medio de teléfonos celulares de las compañías Claro, Tigo. El servicio de Internet es por medio de fibra óptica, servicio prestado por la empresa privada.

## 9.4 Social

En el casco urbano contamos con una cancha de futbol, una iglesia católica, 9 iglesias evangélicas, un centro comunal Municipal, un parque municipal.

En la mayoría de aldeas existen canchas de fútbol, una iglesia católica, una iglesia evangélica, un centro comunal, una escuela, un jardín de niños con excepción de la Aldea de Rio Lindo en la cual hay 11 Centro Educativos a nivel primario y secundario, una biblioteca, casa de la cultura, 1



sucursal bancaria, 2 agentes bancarios, 1 estadio municipal, 4 canchas de fútbol, 1 parque recreativo, 1 centro diurno del adulto mayor, 1 centro de salud, 4 farmacias, 4 clínicas privadas, 2 centros recreativos, 6 restaurantes, 3 hoteles, 2 centrales hidroeléctricas, 2 cibercafé, 1 gasolinera, 1 delegación de policía, 25 tiendas de conveniencia, 1 plaza comercial, 1 iglesia católicas y 4 iglesias evangélicas.

Comunidad	Cancha de futbol	Iglesias	Centros de Recreación	Hogar de Ancianos	Hogar de Niños	Centro de Rehabilitación	Cementerio
San Francisco	3	9	2	0	2	2	1
Rio lindo	4	7	6	1	0	1	1
Cañaveral	2	4	3	0	0	1	1
Tapiquilares	1	4	0	0	0	0	1
La Virtud	1	2	0	0	0	0	1
La Química	1	2	1	0	0	0	0
Borbotón	1	3	1	0	0	0	0
Nueva Murcia	1	2	0	0	0	0	0
San Buenaventura	1	4	3	0	0	0	1

#### 9.4 Salud

Existen dos centros de salud uno en el área urbana (CESAR) y uno en la Aldea de Rio Lindo (CESAMO), existen cuatro centros médicos privados ubicados en la aldea de Rio Lindo, se cuenta con una sala medica en la Aldea de Cañaveral, no contamos con hogares materno infantil. Los más cercanos están en ubicados en el municipio de Santa Cruz de Yojoa a 14 kilómetros y medio de distancia de nuestro municipio y en el municipio de Villanueva a 40 kilómetros de distancia, no contamos con hospitales ni públicos ni privados el más cercano está en la cabecera departamental San Pedro Sula a una distancia de 71.1 kilómetros de distancia de nuestro municipio. Se cuenta con 4 farmacias.



## 9.5 Educativa

Comunidad	Centros de Salud Existente	Hogares Materno Infantil	Clínicas Odontológicas	Clínicas privadas
San Francisco	1	2	0	3
Rio lindo	1	0	3	4
Cañaverall	0	0	0	1
Tapiquillares	0	0	0	0
La Virtud	0	0	0	0
La Química	0	0	0	0
Borbotón	0	0	0	0
Nueva Murcia	0	0	0	0
San Buenaventura	0	0	0	1

El Municipio de San Francisco de Yojoa, cuenta con 11 Escuelas Oficiales, 2 Escuelas PROHECO, 1 Escuela Privada Bilingüe, 1 Escuela Nocturna, 5 Institutos Oficiales de Media, 1 Instituto Oficial MAJAD, 1 Instituto Privado MAJAD, 1 Instituto Privado de Media, 1 Centro de Educación Básica, 11 Jardines de Niños, 8 Centros de Educación pre básica (CEPREB), 1 Jardín de Niños PROHECO, 1 Jardín de Niños Privado Bilingüe, 1 Educatodos.

**Centros Educativos en el área urbana y rural del Municipio de San Francisco de Yojoa (Escuelas, Instituto de Educación Media, Jardín de Niños y Centro Básico):**

Centros Educativos de Pre Básica / Jardines de Niños		
N°	LUGAR	NOMBRE DEL CENTRO EDUCATIVO
1	Rio Lindo	Juana Enriqueta Pineda
2	Rio Lindo	Mi Primer Estudio
3	Rio Lindo	Mi Segundo Hogar
4	Cañaverall	Oscar Andino Ávila
5	El Borbotón	Oscar Ramírez Romero
6	San Buenaventura	Rodrigo Pineda
7	Tapiquillares	San Francisco de Asís
8	San Francisco de Yojoa	Salvador Maradiaga
9	San Francisco de Yojoa	Eusebio Pineda Castón
10	San Buenaventura	Manantial de Vida
11	Cañaverall	Mis Primeros Pasos
Centros Educativos de Pre Básica CCEPREB		
N°	LUGAR	NOMBRE DEL CENTRO EDUCATIVO
12	La Virtud	La Virtud
13	Rio Lindo	Mis Días Felices



14	Iro de Noviembre	Niños Felices
15	La Química	Caras Felices
16	El Paraíso	Aquafinca
17	Los Hules	Sueños de Vida
18	La Unión	Gaspar Pineda Ríos
19	Pedernales	José Ángel Sabillón
<b>Centros Educativos de Pre Básica / Jardines PROHECO</b>		
<b>N°</b>	<b>LUGAR</b>	<b>NOMBRE DEL CENTRO EDUCATIVO</b>
20	Quebradas de Agua	Carlos Pineda
<b>Centros Educativos de Pre Básica / Jardín Bilingüe Privado</b>		
<b>N°</b>	<b>LUGAR</b>	<b>NOMBRE DEL CENTRO EDUCATIVO</b>
21	Rio Lindo	Eagle Academy
<b>Escuelas Oficiales de 1ro a 6to</b>		
<b>N°</b>	<b>LUGAR</b>	<b>NOMBRE DEL CENTRO EDUCATIVO</b>
22	San Francisco de Yojoa	Miguel Paz Barahona
23	B. Buenos Aires, Rio Lindo	Rafael Leonardo Callejas
24	Rio Lindo	Raúl Zaldívar
25	Borbotón	Bernardo Galindo y Galindo
26	Los Hules	Carlota Marín
27	Quebradas de Agua	Constantino Rivera
28	Esteban Guardiola	San Buenaventura
29	Cañaverál	José Castro López
30	Iro de Noviembre	José Vivanco
31	La Química	15 de Septiembre
32	La Virtud	Rafael Bardales Bueso
<b>Centro de Educación Básica de 1ro a 9no</b>		
<b>N°</b>	<b>LUGAR</b>	<b>NOMBRE DEL CENTRO EDUCATIVO</b>
33	Tapiquilares	Francisco Morazán
<b>Escuelas PROHECO</b>		
<b>N°</b>	<b>LUGAR</b>	<b>NOMBRE DEL CENTRO EDUCATIVO</b>
34	Pedernales	Juan Ramón Molina
35	La Unión	Rafael Pineda Ponce
<b>Escuela Privada Bilingüe</b>		
<b>N°</b>	<b>LUGAR</b>	<b>NOMBRE DEL CENTRO EDUCATIVO</b>
36	Rio Lindo	Eagle Academy
<b>Escuela Nocturna</b>		
<b>N°</b>	<b>LUGAR</b>	<b>NOMBRE DEL CENTRO EDUCATIVO</b>
37	Rio Lindo	Unión Voluntad y Esfuerzo
<b>Institutos Oficiales de Media</b>		
<b>N°</b>	<b>LUGAR</b>	<b>NOMBRE DEL CENTRO EDUCATIVO</b>
38	San Francisco de Yojoa	Jorge Fidel Durón
39	Cañaverál	Juan Alberto Melgar





40	Rio Lindo	Manuel de Jesús Subirana
----	-----------	--------------------------

## 9.6 Productiva

41	San Buenaventura	San Buenaventura
42	Rio Lindo	Técnico Rio Lindo
<b>Instituto Privado de Media</b>		
<b>N°</b>	<b>LUGAR</b>	<b>NOMBRE DEL CENTRO EDUCATIVO</b>
43	Rio Lindo	Eagle Academy
<b>Instituto Oficial MAJAD</b>		
<b>N°</b>	<b>LUGAR</b>	<b>NOMBRE DEL CENTRO EDUCATIVO</b>
44	Rio Lindo	Manuel de Jesús Subirana
<b>Instituto Privado MAJAD</b>		
<b>N°</b>	<b>LUGAR</b>	<b>NOMBRE DEL CENTRO EDUCATIVO</b>
45	Rio Lindo	Emérito Pineda
<b>EDUCATODOS</b>		
<b>N°</b>	<b>LUGAR</b>	<b>NOMBRE DEL CENTRO EDUCATIVO</b>
46	San Buenaventura	Manuel Bonilla

La infraestructura productiva existente está basada en ganadería, piscicultura, avicultura, caficultura, plantas hidroeléctricas; los rubros de mayor interés son la piscicultura y la ganadería, al ser una fuente significativa de empleo.

Comunidad	Sistema de Irrigación Existente	Centros de Acopio	VIVEROS	Rastros Públicos o privados	Secadores de Granos
San Francisco	0	0	0	0	0
Rio lindo	3	0	0	1	0
Cañaverl	1	0	1	0	1
Tapiquilares	0	0	0	0	0
La Virtud	0	0	0	0	1
La Química	1	0	0	0	0
Borbotón	1	1	0	0	0
Nueva Murcia	0	0	0	0	0
San Buenaventura	1	1	0	0	0



## X. INSTITUCIONALIDAD E INVERSIÓN PARA EL DESARROLLO

### 10.1 Desempeño Municipal

La Corporación Municipal de San Francisco de Yojoa está integrada por el Alcalde Municipal, Vice Alcalde y 8 Regidores. La Unidad Técnica Municipal está integrada por los siguientes departamentos: Administración General, secretaria PRIVADA, Secretaría Municipal, Tesorería, Auditoría, Catastro, Administración Tributaria, Unidad Técnica Municipal, Desarrollo Comunitario, Unidad Municipal Ambiental, Departamento Municipal de Justicia, Oficina Municipal de la Mujer con un total de 38 empleados. La sociedad civil está representada por la Comisión Ciudadana de Transparencia que está formada por 1 miembros, un Comisionado Municipal; cada una de las Comunidades tienen Patronatos y otras organizaciones comunitarias. Organigrama de la Municipalidad.

La municipalidad apoya al casco urbano y sus respectivos barrios aldeas y Caseríos con la asignación de fondos cada año para la ejecución de proyectos los cuales son priorizados por los habitantes de cada comunidad.

La Administración Municipal presenta cada año la rendición de cuentas a los entes correspondientes conteniendo catorce (14) formas denominadas así: 01 Liquidación del Presupuesto de Ingresos, 02 Liquidación de Presupuesto de Egresos por cada Programa, 03 Liquidación del Presupuesto de Egresos Consolidado, 04 Liquidación del Presupuesto, 05 Arqueo de Caja General, 06 Arqueo de Caja Chica o Fondo Rotatorio, 07 Cuentas de Tesorería, 08, Control de Financiamiento, 09 Control de Bienes Muebles e Inmuebles, 10 Informe Anual de Proyectos, 11 Estado de Ingresos y Egresos, 12 Balance General (Estado Financiero), 13 Estado de Ingresos y Egresos Comparativo y 14 Balances Generales Comparativos (Estados Financieros). Asimismo, se presenta el Presupuesto de Ingresos y Egresos y el Plan de Arbitrios según el año que corresponda. En este sentido las opiniones vertidas por el Departamento de Rendición de Cuentas Municipales del Tribunal Superior de Cuentas en nota enviada a la Corporación Municipal es que al realizar la revisión del informe de Rendición de Cuentas de la municipalidad de San José de Comayagua, departamento de Comayagua, correspondiente al periodo del 01 de enero al 31 de diciembre de 2011, con el propósito de emitir una opinión, se manifiesta que la información proporcionada por la administración cumple con lo establecido tanto en los artículos 91 y 98 numeral 6), de la Ley de Municipalidades y su Reglamento, como en el Manual y Formas para la Rendición de Cuentas Municipal. El análisis ha sido practicado en ejercicio de las funciones y atribuciones contenidas en la Ley Orgánica del Tribunal Superior de Cuentas, Ley de Municipalidades y en el Manual y Formas para la Rendición de Cuentas Municipales. Durante la revisión, no se encontraron deficiencias significativas. Lo que indica que el desempeño Municipal avanza en buena dirección.

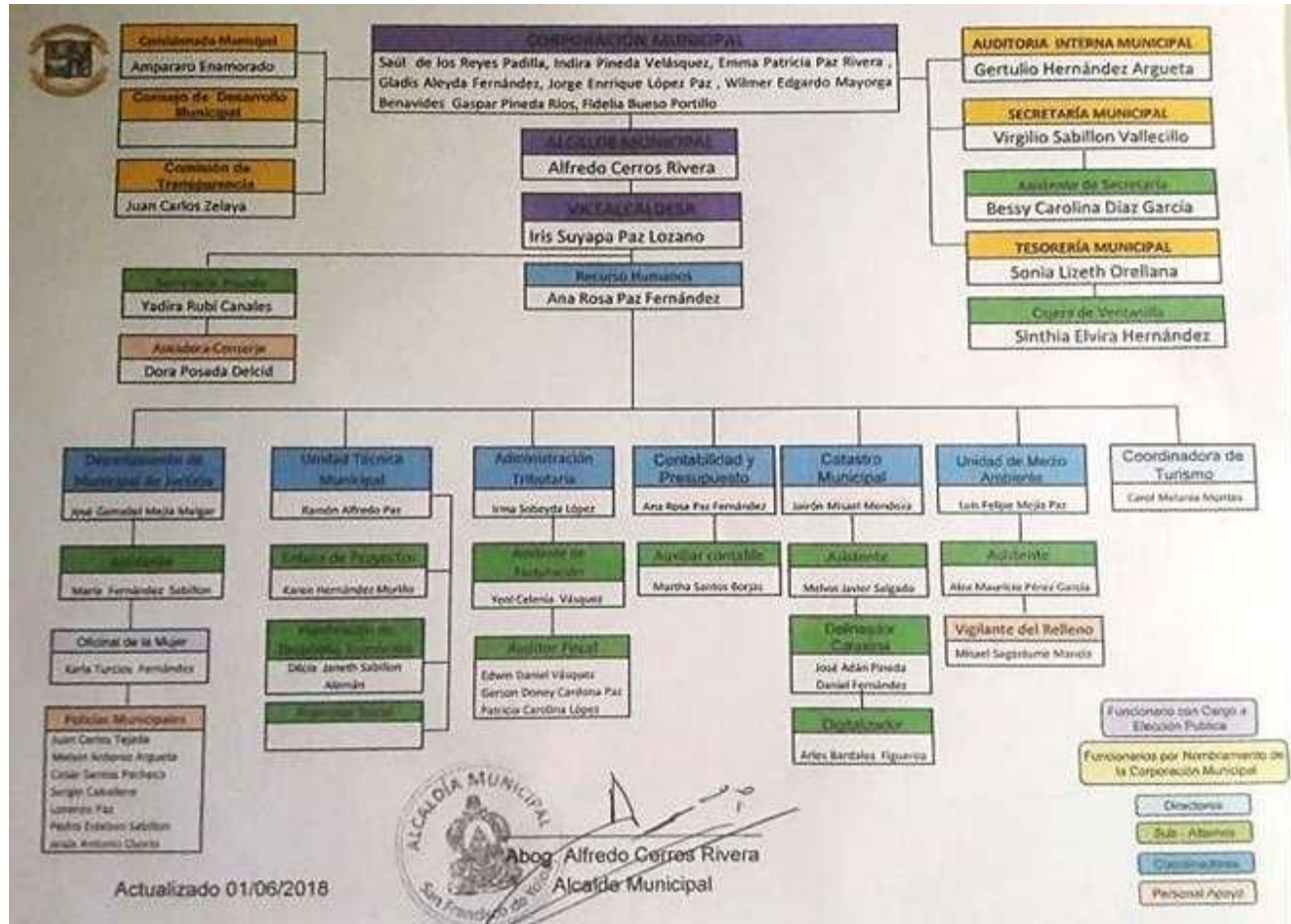


Imagen 3: Organigrama Municipal



## 10.2 Presencia Institucional en El Municipio

En el Municipio de San Francisco de Yojoa, tienen presencia las siguientes instituciones: AMUPROLAGO, SEPUDO, Fundación AHLE, Proyecto MAMA, ASIDE, SEDIS, SAG/DICTA, en el área urbana contamos con una escuela, un colegio de educación media donde se imparte ciclo común de cultura general, Bachillerato Técnico Profesional en Informática, Bachillerato Técnico en Confección Industrial, Bachillerato en Desarrollo Agropecuario, dos Jardín de Niños para la enseñanza de la educación pre básica. En la cabecera Municipal está ubicada la Municipalidad, el Juzgado de Paz, el Registro Nacional de las Personas, un Sésamo, la Oficina Municipal de Educación, la Jefatura Policial está ubicada en la comunidad de Rio Lindo, las comunidades de Rio Lindo, San Buenaventura y Cañaverl cada una cuentan con un colegio de educación media y cada una de las comunidades cuenta con escuela de educación primaria las comunidades que no tienen jardín de niños, tienen centros de educación pre básica-CEPREBs.

## 10.3 Sociedad Civil

La sociedad civil del Municipio está organizada en Patronatos, Juntas de Agua, Sociedad de Padres de Familia, Comisión Ciudadana de Transparencia, Grupos de Mujeres y Grupos Campesinos, Comité de Bienestar Social, Comité de Feria y Comité de Arbolito.

Sus funciones son las siguientes:

#	ORGANIZACIONES COMUNITARIAS	FUNCIONES
1	Patronatos Promejoramiento Comunal	Gestionar los proyectos prioritarios de cada localidad, coordinar la ejecución de los proyectos en sus lugares como ser la mano de obra no calificada y el acarreo de materiales locales.
2	Juntas de Agua Potable	administrar los fondos que aporta cada beneficiario del proyecto, velar por el buen funcionamiento del servicio a los abonados como ser la reparación periódica de tubos tanques de almacenamiento rompe cargas válvulas ETC.
3	Sociedad de Padres de Familia	Trabajar como apoyo de maestros y alumnos en cada uno de los lugares en las que fueran organizadas
4	Comisión Ciudadana de Transparencia	velar por el buen uso de los recursos económicos asignados a la corporación municipal (una comisión por todo el municipio).
5	Grupos de Mujeres	trabajar mancomunadamente para generar recursos económicos para satisfacer sus necesidades.
6	Grupos Campesinos	Hacer trabajos colectivos mancomunando esfuerzos para generar mejores condiciones de vida en cada uno de los miembros.



7	Comité de Bienestar Social	Es el encargado de la identificación de problemas sociales existentes en cada comunidad.
8	Comité de Feria	Es el encargado de la organización de actividades que se desarrollan en las ferias de cada año.
9	Comité de Arbolito	Es el encargado de la organización y decoración del árbol de navidad.

## 10.4 Inversión Social

En el año 2017 la Municipalidad de San Francisco de Yojoa, mediante la Unidad Ejecutora de Proyectos hizo una inversión social de **L9, 860,789.82** con la ejecución de diferentes proyectos en todas las comunidades y área urbana del municipio. En el año 2018 realizó una inversión de **L6, 728,463.68** de igual forma ejecutando proyectos en las comunidades y área urbana. A continuación, se presenta el estado de ingresos y egresos comparativo del año 2018.

Subsistema de Rendición de Cuentas, Sector de Gobierno Locales

San Francisco de Yojoa, CORTES  
EJERCICIO: 2018  
USUARIO: ANA, FERNANDEZ

**Estado de Ingresos y Egresos - Comparativo - Forma 13**

Honduras C.A.  
PERIODO: CUARTO TRIMESTRE  
ESTADO: APROBADO

Moneda: Lempiras (L)-SAM

Emisión: 07/01/2019  
Hora: 09:59 a.m.  
Página: 1 de 2

Descripción	2018	2017	Diferencia	%
<b>1. INGRESOS</b>	<b>30,384,960.15</b>	<b>24,387,623.19</b>	<b>5,997,336.97</b>	<b>24.69 %</b>
<b>1.1 INGRESOS CORRIENTES</b>	<b>14,358,268.09</b>	<b>11,729,975.64</b>	<b>2,628,292.45</b>	<b>22.41 %</b>
11.0.0.00 INGRESOS TRIBUTARIOS	7,835,976.28	6,884,822.16	1,151,154.13	0.17
12.0.0.00 INGRESOS NO TRIBUTARIOS	6,522,291.81	5,045,153.49	1,477,138.32	0.25
<b>1.2 INGRESOS DE CAPITAL</b>	<b>16,026,692.07</b>	<b>12,657,647.55</b>	<b>3,369,044.52</b>	<b>26.62 %</b>
12.8.99.01 CONTRIBUCIONES POR MEJORAS	0.00	0.00	0.00	0.00
16.0.0.00 TRANSFERENCIAS Y DONACIONES CORRIENTES A INSTITUCIONES DEL SECTOR PUBLICO	3,072,110.32	1,729,172.40	1,342,937.92	0.78
21.0.0.00 RECURSOS PROPIOS DE CAPITAL	464,583.55	349,307.30	115,276.25	0.33
22.0.0.00 TRANSFERENCIAS Y DONACIONES DE CAPITAL	12,312,579.05	10,308,463.44	2,004,115.61	0.19
23.7.0.00 DISMINUCION DE ACTIVOS FINANCIEROS	177,419.15	270,704.41	-93,285.26	0.34
26.0.0.00 SUBSIDIOS	0.00	0.00	0.00	0.00
27.0.0.00 HERENCIAS LEGADOS Y DONACIONES	0.00	0.00	0.00	0.00
28.0.0.00 OTROS INGRESOS DE CAPITAL	0.00	0.00	0.00	0.00
32.0.0.00 OBTENCION DE PRESTAMOS	0.00	0.00	0.00	0.00
<b>2. EGRESOS</b>	<b>29,929,011.59</b>	<b>23,916,973.87</b>	<b>6,012,037.72</b>	<b>25.14 %</b>
<b>2.1 GASTOS DE FUNCIONAMIENTO</b>	<b>11,617,447.19</b>	<b>10,008,469.59</b>	<b>1,608,977.60</b>	<b>16.08 %</b>
100 SERVICIOS PERSONALES	10,064,515.32	8,659,901.62	1,425,013.70	0.16
200 SERVICIOS NO PERSONALES	1,003,978.91	959,223.32	44,755.59	0.05
300 MATERIALES Y SUMINISTROS	528,952.95	389,744.65	139,208.31	0.36
400 BIENES CAPITALIZABLES	0.00	0.00	0.00	0.00
500 GASTOS DE FUNCIONAMIENTO	0.00	0.00	0.00	0.00
700 SERVICIO DE LA DEUDA PUBLICA	0.00	0.00	0.00	0.00
<b>2.2 GASTOS DE INVERSION</b>	<b>18,311,564.40</b>	<b>13,908,504.28</b>	<b>4,403,060.12</b>	<b>31.66 %</b>
100 SERVICIOS PERSONALES	0.00	0.00	0.00	0.00
200 SERVICIOS NO PERSONALES	352,096.08	770,965.51	-418,869.43	0.54
300 MATERIALES Y SUMINISTROS	0.00	0.00	0.00	0.00
400 BIENES CAPITALIZABLES	9,647,706.17	7,520,234.40	2,527,471.77	0.35
500 GASTOS DE INVERSION	6,311,762.15	6,017,304.37	2,294,457.78	0.38
600 ACTIVOS FINANCIEROS	0.00	0.00	0.00	0.00
700 SERVICIO DE LA DEUDA PUBLICA	0.00	0.00	0.00	0.00
900 OTROS GASTOS	0.00	0.00	0.00	0.00






 San Francisco de Yojoa, CORTES  
 EJERCICIO: 2018  
 USUARIO: ANA.FERNANDEZ



**Estado de Ingresos y Egresos - Comparativo - Forma 13**

Moneda: Lempiras (L)-SAMH


Honduras C.A.  
 PERIODO: CUARTO TRIMESTRE  
 ESTADO: APROBADO

Emisión: 07/01/2019  
 Hora : 09:59 a.m.  
 Pagina: 2 de 2

Descripción	2018	2017	Diferencia	%
1. DISPONIBILIDAD DEL EJERCICIO (SUPERAVIT O DEFICIT)	455,948.57	470,848.32	-14,700.75	3.12 %

Observaciones:

No se registraron observaciones.

<p><b>Alcalde(a) Municipal</b>                  Abog. Alfredo Cerros Rivera</p> <p>Nombre Completo</p> <p>_____                  Firma y Sello</p> 	<p><b>Contador(a) Municipal</b>                  Ana Rosa Paz Fernández</p> <p>Nombre Completo</p> <p>_____                  Firma y Sello</p> 	<p><b>Tesorero(a) Municipal</b>                  Sonia Lizeth Orellana Martínez</p> <p>Nombre Completo</p> <p>_____                  Firma y Sello</p> 
---	--	---

OR1... 11MYgDHY2rDLUAzshRZV3u8t8eLJB9eQpEq00-1WagNCEH03ebcd4YX3CWZpndW9e-kOMW5Ghw1QxKYABFjR0XhwUdYpshOZLUVed



Subsistema de Rendición de Cuentas, Sector de Gobierno Locales



San Francisco de Yojoa, CORTES  
EJERCICIO: 2019  
USUARIO: ANA.FERNANDEZ

Estado de Ingresos y Egresos - Comparativo - Forma 13



Emisión: 01/07/2019  
Hora : 04:26 p.m.  
Página: 1 de 2

Honduras, C.A.

Moneda: Lempiras (L)-SAMI

PERÍODO: SEGUNDO TRIMESTRE  
ESTADO: APROBADO

Descripción	2019	2018	Diferencia	%
<b>1. INGRESOS</b>	<b>17,679,284.25</b>	<b>30,384,960.16</b>	<b>-12,705,675.91</b>	<b>41.82 %</b>
<b>1.1 INGRESOS CORRIENTES</b>	<b>10,719,539.61</b>	<b>14,358,268.09</b>	<b>-3,638,728.48</b>	<b>26.54 %</b>
11.0.0.00 INGRESOS TRIBUTARIOS	5,247,778.86	7,835,878.28	-2,588,107.42	0.33
12.0.0.00 INGRESOS NO TRIBUTARIOS	5,471,760.75	6,522,391.81	-1,050,631.06	0.18
<b>1.2 INGRESOS DE CAPITAL</b>	<b>6,959,744.64</b>	<b>16,026,692.07</b>	<b>-9,066,947.43</b>	<b>56.57 %</b>
12.5.99.01 CONTRIBUCIONES POR MEJORAS	0.00	0.00	0.00	0.00
16.0.0.00 TRANSFERENCIAS Y DONACIONES CORRIENTES A INSTITUCIONES DEL SECTOR PUBLICO	1,198,191.49	3,072,110.32	-1,873,918.83	0.61
21.0.0.00 RECURSOS PROPIOS DE CAPITAL	217,111.04	464,583.55	-247,472.51	0.53
22.0.0.00 TRANSFERENCIAS Y DONACIONES DE CAPITAL	5,090,396.54	12,312,579.06	-7,222,182.51	0.59
23.7.0.00 DISMINUCION DE ACTIVOS FINANCIEROS	454,045.57	177,419.15	276,626.42	1.86
26.0.0.00 SUBSIDIOS	0.00	0.00	0.00	0.00
27.0.0.00 HERENCIAS LEGADOS Y DONACIONES	0.00	0.00	0.00	0.00
28.0.0.00 OTROS INGRESOS DE CAPITAL	0.00	0.00	0.00	0.00
32.0.0.00 PRESTAMOS	0.00	0.00	0.00	0.00
<b>2. EGRESOS</b>	<b>13,406,299.19</b>	<b>29,929,011.59</b>	<b>-16,522,712.40</b>	<b>55.21 %</b>
<b>2.1 GASTOS DE FUNCIONAMIENTO</b>	<b>5,809,893.39</b>	<b>11,617,447.19</b>	<b>-5,807,553.80</b>	<b>49.99 %</b>
100 SERVICIOS PERSONALES	5,161,851.03	10,064,515.32	-4,922,664.29	0.49
200 SERVICIOS NO PERSONALES	430,342.93	1,003,978.91	-573,635.98	0.57
300 MATERIALES Y SUMINISTROS	217,699.43	526,952.96	-311,253.53	0.50
400 BIENES CAPITALIZABLES	0.00	0.00	0.00	0.00
500 GASTOS DE FUNCIONAMIENTO	0.00	0.00	0.00	0.00
700 SERVICIO DE LA DEUDA PUBLICA	0.00	0.00	0.00	0.00
<b>2.2 GASTOS DE INVERSION</b>	<b>7,596,405.80</b>	<b>18,311,564.40</b>	<b>-10,715,158.60</b>	<b>58.52 %</b>
100 SERVICIOS PERSONALES	0.00	0.00	0.00	0.00
200 SERVICIOS NO PERSONALES	0.00	352,096.08	-352,096.08	1.00
300 MATERIALES Y SUMINISTROS	0.00	0.00	0.00	0.00
400 BIENES CAPITALIZABLES	4,402,842.14	9,647,705.17	-5,244,864.03	0.54
500 GASTOS DE INVERSION	3,193,563.66	8,311,762.15	-5,118,198.49	0.62
600 ACTIVOS FINANCIEROS	0.00	0.00	0.00	0.00
700 SERVICIO DE LA DEUDA PUBLICA	0.00	0.00	0.00	0.00
900 OTROS GASTOS	0.00	0.00	0.00	0.00





## **XI. PRINCIPALES POTENCIALIDADES Y PROBLEMAS**

Se describe un diagnóstico actual, analizando las fortalezas, debilidades, oportunidades y amenazas por cada eje temático.

# ANALISIS FODA



(F-12)

**Análisis De Las Fortalezas Y Debilidades Por Eje Temático De Intervención**

**Territorial Departamento: Cortes Municipio: San Francisco De Yojoa**

Eje temático ORDENAMIENTO TERRITORIAL	
FORTALEZAS	DEBILIDADES
<ul style="list-style-type: none"> <li>✚ Departamento de Catastro Municipal en la Municipalidad de San Francisco de Yojoa</li> <li>✚ El Municipio cuenta con la identificación de las zonas, como zonas productoras de agua, zonas agropecuarias y zonas de asentamiento humano.</li> <li>✚ Ficha catastral por cada contribuyente</li> <li>✚ Se cuenta con información cartográficas del Municipio (Mapas)</li> <li>✚ Coordinación e implementación de Catastro</li> <li>✚ Oficina de la mujer</li> <li>✚ Conformación de red de jóvenes y mujeres</li> <li>✚ Centro de atención al adulto mayor</li> <li>✚ El Municipio cuenta con tierras nacionales y ejidales</li> <li>✚ Se cuenta con los servicios básicos necesarios.</li> <li>✚ Vías de comunicación</li> <li>✚ Identificación de zonas vulnerables</li> </ul>	<ul style="list-style-type: none"> <li>✚ No se cuenta con la delimitación perimetral del municipio y sus comunidades.</li> <li>✚ No se cuenta con un estudio de gestión de riesgo</li> <li>✚ No se cuenta con la urbanización necesaria</li> <li>✚ Desconocimiento en la aplicación de las leyes en temas relacionados al ordenamiento territorial en el Municipio.</li> <li>✚ Falta recurso humano para atender a la población vulnerable</li> <li>✚ Pocos recursos asignados para atención a personas de la tercera edad.</li> <li>✚ No se cuenta con un plan de ordenamiento territorial</li> </ul>



(F-13)  
**Análisis De Las Oportunidades Y Amenazas Por Eje Temático De Intervención  
Territorial Departamento: Cortes Municipio: San Francisco De Yojoa**

<b>Eje temático ORDENAMIENTO TERRITORIAL</b>	
<b>OPORTUNIDADES</b>	<b>AMENAZAS</b>
<ul style="list-style-type: none"><li>✚ Estudio de gestión de riesgo en proceso a través de COPECO</li><li>✚ gestionar ayuda a la entidad correspondiente para conservar las áreas protegidas.</li><li>✚ Ley de Ordenamiento Territorial</li></ul>	<ul style="list-style-type: none"><li>✚ Desastres Naturales</li><li>✚ La Fusión de Municipios según la nueva reforma de la ley de las municipalidades.</li><li>✚ Leyes que no son permanentes sujetas a cambio y que quitan autonomía al municipio</li></ul>





(F-12)

**Análisis De Las Fortalezas Y Debilidades Por Eje Temático De Intervención  
Territorial Departamento: Cortes Municipio: San Francisco De Yojoa**

**Eje Temático: SALUD Y NUTRICIÓN**

FORTALEZAS	DEBILIDADES
<ul style="list-style-type: none"> <li>✚ Se cuentan con cuentan con dos Unidades de salud con las condiciones básicas en el Municipio de San Francisco de Yojoa</li> <li>✚ Se cuentan con 10 clínicas de asistencia privadas.</li> <li>✚ Se cuenta con Institución de Cruz Roja Hondureña</li> <li>✚ Apoyo Municipal a Unidades de salud</li> <li>✚ Programa de capacitación a través de la Cruz Roja.</li> <li>✚ Brigadas médicas realizadas por Municipalidad y de organizaciones de apoyo que viene a nuestro Municipio</li> <li>✚ Se cuenta con sitios de esparcimiento para la salud</li> <li>✚ Convenios con O.NG para dotación de medicamento (CEPUDO, MAMA, Municipalidad de Pimienta</li> <li>✚ Campaña de fumigación</li> <li>✚ Alianzas Publicas y Privada</li> <li>✚ Vías comunicaciones en buen estado</li> </ul>	<ul style="list-style-type: none"> <li>✚ Falta de Personal capacitado</li> <li>✚ Costo de transporte</li> <li>✚ Creación de Plazas a través de S.S</li> <li>✚ Distribución Inadecuada de la asistencia a los Centros de Salud</li> <li>✚ Falta de medicamentos en las unidades de salud</li> <li>✚ Falta de trasporte de emergencia gratuita</li> <li>✚ No se cuenta con laboratorios clínicos públicos.</li> <li>✚ Presupuesto insuficiente</li> <li>✚ Falta de planificación en educación sexual</li> <li>✚ Se auto medican en su mayoría de la población</li> <li>✚ Incultura sobre los desechos solidos</li> <li>✚ Uso de pesticidas inadecuados</li> </ul>



(F-13)

**Análisis De Las Oportunidades Y Amenazas Por Eje Temático De Intervención**

**Territorial Departamento: Cortes**

**Municipio: San Francisco De Yojoa**

**Eje temático: SALUD Y NUTRICIÓN**

OPORTUNIDADES	AMENAZAS
<ul style="list-style-type: none"> <li>✚ Convenios con Instituciones a fines acceso a la salud.</li> <li>✚ Gestión de proyectos de saneamiento básico.</li> <li>✚ Cercanías a centros hospitalarios públicos.</li> <li>✚ Medios de comunicación local para la socialización de campañas</li> <li>✚ Apoyo de la Secretaria de Salud en prácticas de servicios social.</li> <li>✚ Convenios con laboratorios clínicos privado</li> <li>✚ Apoyo de centros educativos para socialización de campañas.</li> <li>✚ Capacitaciones al personal de salud</li> <li>✚ Alianzas estratégicas entre médicos privados y unidades de salud</li> <li>✚ Control de grupos de riesgo</li> <li>✚ Comité de Salud</li> <li>✚ Se cuenta con una mesa sectorial de salud</li> </ul>	<ul style="list-style-type: none"> <li>✚ Proliferación de enfermedades</li> <li>✚ Contaminación de fuentes de agua (ganadería urbanización)</li> <li>✚ Cambio climático</li> <li>✚ Desastres naturales (inundaciones)</li> <li>✚ Centralización de sistema de salud.</li> <li>✚ Incumplimiento en el abastecimiento de medicamentos a las unidades de salud</li> <li>✚ Datos no facilitados en estadísticas de parte del sector privado de salud</li> <li>✚ Cambio de sistemas político</li> <li>✚ Uso de agroquímicos</li> </ul>



(F-12)

**Análisis De Las Fortalezas Y Debilidades Por Eje Temático De Intervención Territorial**

**Departamento: Cortes**

**Municipio: San Francisco De Yojoa**

Eje temático: Educación	
FORTALEZAS	DEBILIDADES
<ul style="list-style-type: none"> <li>✚ Todas las comunidades cuentan con centros educativos de pre básica y básica.</li> <li>✚ Se cuenta con 6 centros de educación media, en las comunidades más grandes del Municipio</li> <li>✚ Cuentan cada uno con bibliotecas publicas</li> <li>✚ Se dan charlas constantes para padre de familia</li> <li>✚ Se Cuenta con personal docente capacitado a nivel universitario.</li> <li>✚ Carreras Técnicas</li> <li>✚ Los Centros educativos cuentan con áreas recreativas.</li> <li>✚ Se cuentan con Aulas Tecnológicas</li> <li>✚ La distrital tiene su propia oficina</li> <li>✚ El 100% de los directores tiene una buena relación con la distrital</li> <li>✚ Los centros educativos, participan en eventos de arte y cultura</li> <li>✚ Apoyo Municipal a centros educativos</li> <li>✚ Infraestructura de óptimas condiciones</li> </ul>	<ul style="list-style-type: none"> <li>✚ Carencia de valores morales y espirituales</li> <li>✚ Falta de compromiso de los padres</li> <li>✚ Padres no actualizados a los nuevos métodos de enseñanza</li> <li>✚ Falta de orientación y psicología</li> <li>✚ Falta de atención médica especializada al área de educación</li> <li>✚ Implementación del programa tpa/ todos podemos avanzar</li> <li>✚ Factor económico</li> <li>✚ Falta de Programas emprendedores en diversificado</li> <li>✚ Falta de identificación de personas con capacidades espéciales</li> <li>✚ Deserción escolar</li> <li>✚ Falta de nombramiento permanente</li> </ul>



(F-13)

**Análisis De Las Oportunidades Y Amenazas Por Eje Temático De Intervención Territorial**  
**Departamento: Cortes                      Municipio: San Francisco De Yojoa**

Eje temático: Educación	
OPORTUNIDADES	AMENAZAS
<ul style="list-style-type: none"> <li>✚ Merienda escolar</li> <li>✚ Escuelas bilingües</li> <li>✚ Cabildos educativos</li> <li>✚ Oportunidades de acceso a la educación</li> <li>✚ Oportunidades de becas a través de organismos privados (acción humana de la luz AHLE)</li> <li>✚ Organización de los CED</li> <li>✚ Organización del COMDE</li> </ul>	<ul style="list-style-type: none"> <li>✚ Sistema de evaluación</li> <li>✚ Pago de energía eléctrica</li> <li>✚ Privatización de educación</li> <li>✚ Drogas pandillas y maras</li> <li>✚ MIGRACION</li> <li>✚ No existen suficientes Fuentes de empleo</li> <li>✚ Mal uso de la tecnología</li> <li>✚ Zonas vulnerables, en el cambio climático</li> </ul>





(F-12)

**Análisis De Las Fortalezas Y Debilidades Por Eje Temático De Intervención Territorial**

**Departamento: Cortes**

**Municipio: San Francisco De Yojoa**

Eje temático: Recursos Naturales y Ambiente	
FORTALEZAS	DEBILIDADES
<ul style="list-style-type: none"> <li>✚ La aplicación de la ley</li> <li>✚ El empoderamiento de las organizaciones locales</li> <li>✚ La existencia de la oficina Municipal de Medioambiente.</li> <li>✚ Reforestación de las áreas degradadas</li> <li>✚ Se realizan campañas publicitarias de limpieza</li> <li>✚ Campañas publicitarias con medios de comunicación locales para cuidados del medio ambiente</li> <li>✚ Abundantes recursos hídricos</li> <li>✚ Relleno sanitario semi tecnificado</li> <li>✚ Zonas turísticas</li> </ul>	<ul style="list-style-type: none"> <li>✚ No Existe en el municipio la ley cero quemas</li> <li>✚ Mal uso de los agroquímicos por parte de la población</li> <li>✚ Cambio de cobertura de suelo</li> <li>✚ No se cuenta con un diagnóstico de flora y fauna</li> <li>✚ No se cuenta con letrinas en las fincas de café en las partes altas.</li> <li>✚ No se cuenta con fosas de oxidación para el tratamiento de aguas mieles</li> <li>✚ No se cuenta con asistencia técnica para el manejo adecuado de los recursos naturales</li> <li>✚ No se cuenta con viveros municipales</li> <li>✚ No existen ordenamiento territorial</li> <li>✚ Falta de conciencia ambiental en las comunidades</li> <li>✚ No hay campañas de reforestación permanente</li> <li>✚ Acumulación de residuos solidos</li> <li>✚ Deforestación descontrolada</li> <li>✚ Descombros</li> <li>✚ Extinción de flora y fauna</li> <li>✚ Contaminación química</li> </ul>



(F-13)

**Análisis De Las Oportunidades Y Amenazas Por Eje Temático De Intervención  
Territorial Departamento: Cortes Municipio: San Francisco De Yojoa**

Eje temático: Recursos Naturales y Ambiente	
OPORTUNIDADES	AMENAZAS
<ul style="list-style-type: none"> <li>✚ Presencia del instituto de conservación forestal ICF</li> <li>✚ Apoyo de COPECO para estudio de gestión de riesgo</li> <li>✚ Asesoría ambiental</li> <li>✚ Alianzas estratégicas con empresas privadas en las mejoras del medio ambiente</li> <li>Fortalecer la educación ambiental en centros educativos</li> <li>Capacitación ambiental comunitario</li> <li>✚ Reforestación</li> <li>✚ Planes de manejo forestales</li> <li>✚ Capacitación a comunidades sobre manejo forestal sostenible</li> <li>✚ Ministerio Público-Fiscalía especial del medio ambiente</li> </ul>	<ul style="list-style-type: none"> <li>✚ El cambio climático y calentamiento global</li> <li>✚ La incursión de otras personas ajenas que obtienen propiedades en el municipio</li> <li>✚ La cultura de personas de otros municipios que vienen al nuestro a incumplir la ley y a irrespetar los recursos naturales</li> <li>Contaminación por basura de los municipios aledaños</li> <li>Practica inadecuada en la quema de pastizales</li> <li>✚</li> </ul>



(F-12)

**Análisis De Las Fortalezas Y Debilidades Por Eje Temático De Intervención Territorial**

**Departamento: Cortes      Municipio: San Francisco De Yojoa**

Eje temático: Grupos Vulnerables	
FORTALEZAS	DEBILIDADES
<ul style="list-style-type: none"> <li>+ Centros Educativos</li> <li>+ Centro Diurno del Adulto Mayor</li> <li>+ Apoyo Institucional de las Iglesias</li> <li>+ Oficina Municipal de la Mujer, Niñez, Juventud y Adulto Mayor en funcionamiento en la Municipalidad</li> <li>+ Extensión territorial relativamente pequeña</li> <li>+ Escuela para padres</li> <li>+ Presencia de ONG's MAMA, AHLE</li> <li>+ Apoyo de la empresa privada a través del departamento de R.SE</li> <li>+ Comité C.MFE</li> <li>+ Apoyo a ligas menores de fútbol</li> <li>+ Canchas de uso múltiple en las comunidades</li> <li>+ Conciencia y voluntad política</li> <li>+ Grupos de talentos</li> <li>+ Comité de emergencia Municipal</li> <li>+ Control a grupos de riesgo</li> <li>+ Registro de grupos identificados</li> <li>+ Grupos de mujeres organizados</li> <li>+ Convenios suscritos con ASIDE, y la Secretaría de Desarrollo e Inclusión Social</li> </ul>	<ul style="list-style-type: none"> <li>+ Falta de cultura</li> <li>+ Falta de Valor para denunciar</li> <li>+ Violencia Domestica he intrafamiliar</li> <li>+ Falta de practica de valores</li> <li>+ Apatía a la sensibilidad social</li> <li>+ Desintegración Familiar</li> <li>+ Migración</li> <li>+ Fuentes de empleo insuficiente</li> <li>+ Falta de programas sociales institucional</li> <li>+ Espacios de recreación y esparcimiento</li> <li>+ Alcoholismo y drogadicción</li> <li>+ Falta de apoyo gubernamental</li> <li>+ Vulnerabilidad ligada a condiciones de pobreza.</li> <li>+ Poco conocimiento en tema de Derechos Humanos</li> <li>+ Poca funcionalidad de algunos grupos de apoyo organizados</li> <li>+ Infraestructura sin acceso para personas con discapacidad.</li> <li>+ Poca asistencia de personas para procesos de capacitación y organización</li> <li>+ No existe una política municipal en materia de grupos vulnerables</li> </ul>



(F-13)

**Análisis De Las Oportunidades Y Amenazas Por Eje Temático De Intervención  
Territorial Departamento: Cortes Municipio: San Francisco De Yojoa**

Eje temático: Grupos Vulnerables	
OPORTUNIDADES	AMENAZAS
<ul style="list-style-type: none"> <li>✚ Presencia de ONG, ASIDE, ALDEA GLOBAL, CEPUDO, FUNAZUCAR, ESPANDIENDO FRONTERA HABITAD MAIE, COPECO</li> <li>✚ Programa GREAT</li> <li>✚ Acceso a la seguridad</li> <li>✚ Creación de oficina de los derechos humanos</li> <li>✚ Pluralidad religiosa</li> <li>✚ Oportunidad de empleo (Aquafinca, Aquafish, granjas avícolas, hidroeléctrica</li> <li>✚ Socialización de leyes</li> <li>✚ Espacios participación artística</li> <li>✚ Presencia del ministerio publico</li> </ul>	<ul style="list-style-type: none"> <li>✚ Mara y Pandillas</li> <li>✚ Alto costo de la vida</li> <li>✚ Migración</li> <li>✚ Cambio climático</li> <li>✚ Narco menudeo</li> <li>✚ Sectarismo político</li> <li>✚ Inseguridad jurídica en la aplicación de las leyes</li> <li>✚ Transculturización (falta de Ideas)</li> <li>✚ Delincuencia común</li> <li>✚ Falta de apoyo de gobierno central la municipalidad (centralización de recursos)</li> <li>✚ Centralización de servicios básicos</li> </ul>





(F-12)

**Análisis De Las Fortalezas Y Debilidades Por Eje Temático De Intervención Territorial**

**Departamento: Cortes**

**Municipio: San Francisco De Yojoa**

Eje temático: <u>Vivienda</u>	
FORTALEZAS	DEBILIDADES
<ul style="list-style-type: none"> <li>✚ Se cuenta con mano de obra calificada y no calificada para construcción de viviendas y realizar mejoras</li> <li>✚ Se cuenta con materiales locales para construcción.</li> <li>✚ Se cuenta con vías de acceso para el acarreo de materiales de construcción</li> <li>✚ Cuenta con los servicios básicos</li> <li>✚ Cuentan con sus propiedades</li> <li>✚ Apoyo de la Municipalidad en dotación de algunos materiales para mejoramiento de viviendas (láminas de zinc y cemento)</li> </ul>	<ul style="list-style-type: none"> <li>✚ Escasos recursos económicos</li> <li>✚ Poco o ningún ingreso económico por familias</li> <li>✚ Falta de acceso a financiamiento con las entidades financieras</li> <li>✚ Mala coordinación por parte del gobierno central en apoyo a viviendas (se desarrolla de manera directa y parcializada</li> <li>✚ No hay disponibilidad de terrenos para construcción en donde haya acceso a los servicios básicos</li> <li>✚ Falta de personal calificado para la lectura y entendimiento de planes de construcción</li> <li>✚ Altos costos en los materiales ferreteros</li> <li>✚ Hacinamiento en los hogares</li> </ul>



(F-13)

**Análisis De Las Oportunidades Y Amenazas Por Eje Temático De Intervención  
Territorial Departamento: Cortes Municipio: San Francisco De Yojoa**

<b>Eje temático: <u>Vivienda</u></b>	
<b>OPORTUNIDADES</b>	<b>AMENAZAS</b>
<ul style="list-style-type: none"> <li>✚ Existencia de instituciones que apoyan la Construcción de vivienda (CEPUDO Habidad proyecto municipal)</li> <li>✚ Apoyo de empresa privada</li> <li>✚ Financiamiento de predios para construcción de viviendas</li> </ul>	<ul style="list-style-type: none"> <li>✚ Fenómenos naturales</li> <li>✚ Lluvias que provocan deslizamientos</li> <li>✚ Vulnerabilidad de los suelos</li> <li>✚ Huracanes</li> <li>✚ Alza en los costos de los materiales</li> <li>✚ Politización de proyectos de vivienda</li> </ul>



(F-12)

**Análisis De Las Fortalezas Y Debilidades Por Eje Temático De Intervención Territorial**

**Departamento: Cortes**

**Municipio: San Francisco De Yojoa**

Eje temático: <u>Agua y Saneamiento</u>	
FORTALEZAS	DEBILIDADES
<ul style="list-style-type: none"> <li>✚ Hay disponibilidad de recursos hídricos</li> <li>✚ Se cuenta con estructuras organizativas funcionando (27 juntas de agua, comité de salud)</li> <li>✚ Hay amplia experiencia de mecanismo de apoyo para mejorar la gestión municipal a través de la asociación de Juntas de agua</li> <li>✚ La legislación vigente permite la participación privada y protege los derechos de usuarios y prestadores</li> <li>✚ Se Realizan convenios de cooperación privadas y juntas de agua</li> <li>✚ Existe un alto grado de latinización</li> <li>✚ 3 plantas potabilizadoras en el municipio en instituciones públicas y privadas</li> <li>✚ Existencia de una alta tasa de cobertura de agua para consumo humano</li> <li>✚ Existe una activa participación de la comunidad en la construcción y operación de los servicios nivel rural y urbano</li> </ul>	<ul style="list-style-type: none"> <li>✚ El déficit d cobertura de agua en cuanto a la cantidad es hoy en día deficiente, en área rural y urbana</li> <li>✚ La existencia de tarifas que están muy por debajo de los valores que permiten un equilibrio financiero</li> <li>✚ La limitada capacidad financiera del país</li> <li>✚ La falta de un ordenamiento tarifado para el usuario</li> <li>✚ Se carece de una política de servicio financiero sostenible que contemplé, en especial, la falta de capacidad</li> <li>✚ Existe una falta de información sistemática y actualizada</li> <li>✚ Mala manipulación de residuos solidos</li> <li>✚ cobertura en cuanto a la recolección de la basura</li> <li>✚ Falta de educación de la población sobre medio ambiente</li> <li>✚ Tala indiscriminada</li> <li>✚ Existe una paulatina escasez y contaminación de las fuentes de agua en el municipio y no se dispone de una planificación del recurso hídrico superficial por cuenca y del recurso hídrico subterráneo por acuíferos</li> </ul>



(F-13)  
**Análisis De Las Oportunidades Y Amenazas Por Eje Temático De Intervención  
Territorial Departamento: Cortes Municipio: San Francisco De Yojoa**

<b>Eje temático: <u>Agua y Saneamiento</u></b>	
<b>OPORTUNIDADES</b>	<b>AMENAZAS</b>
<ul style="list-style-type: none"><li>✚ El ser un Municipio con inclinación hídrica</li><li>✚ La topografía del municipio facilita la instalación de proyecto de agua por gravedad</li><li>✚ Área destinada para la disposición final de residuos solidos</li></ul>	<ul style="list-style-type: none"><li>✚ Fenómenos naturales</li><li>✚ La falta de una política de subsidios que favorezcan selectivamente a los usuarios de menores recursos</li><li>✚ El crecimiento poblacional</li><li>✚ Cambio climático</li></ul>





(F-12)

**Análisis De Las Fortalezas Y Debilidades Por Eje Temático De Intervención Territorial**

**Departamento: Cortes**

**Municipio: San Francisco De Yojoa**

Eje temático: <u>Economía</u>	
FORTALEZAS	DEBILIDADES
<ul style="list-style-type: none"> <li>✚ Personas emprendedoras.</li> <li>✚ Talleres de herreros, Carpinteros, electricistas, Soldadores mecánicos entre otros.</li> <li>✚ Producción de nance, naranjas, Lichas, cacao palma africana café en zonas altas.</li> <li>✚ Generación de profesionales a nivel de Secundaria y universitaria.</li> <li>✚ Accesibilidad a pavimentación</li> <li>✚ Producción de granos básicos (maíz y frijoles)</li> <li>✚ Grupos organizados</li> <li>✚ Feria del Emprendedor (Mercado los fines de semana</li> <li>✚ Turismo interno y externo</li> <li>✚ Se cuentan con empresa que genera empleos</li> <li>✚ Cuenta con una infra estructura de rastro municipal</li> </ul>	<ul style="list-style-type: none"> <li>✚ Personas profesionales emigran hacia otras zonas industrializas donde generan sus recursos y hacen uso de los mismos.</li> <li>✚ Financiamientos condicionados</li> <li>✚ Poca demanda de producción del municipio</li> <li>✚ No se cuenta con la suficiente fuente de empleo</li> <li>✚ No se cuenta con el funcionamiento de las instalaciones del rastro municipal</li> <li>✚ No se cuenta con una oficina para capacitación para los MIPIME</li> <li>✚ No se cuenta con infraestructura para mercado municipal</li> </ul>



**(F-13)**  
**Análisis De Las Oportunidades Y Amenazas Por Eje Temático De Intervención**  
**Territorial Departamento: Cortes Municipio: San Francisco De Yojoa**

Eje temático: <u>Economía</u>	
OPORTUNIDADES	AMENAZAS
<ul style="list-style-type: none"> <li>+ Ubicación geográfica adecuada; cercanía a la Carretera CA-5</li> <li>+ Remesas del exterior</li> <li>+ ONG generan empleo a profesionales del municipio</li> <li>+ Fácil acceso a préstamos del gobierno</li> <li>+ Fortalecer emprendedores por parte municipal</li> <li>+ </li> </ul>	<ul style="list-style-type: none"> <li>+ La Política</li> <li>+ Problemas de intermediación</li> <li>+ Fuertes lluvias o sequía</li> <li>+ Migración</li> <li>+ Incremento al impuesto la (la SAR</li> </ul>



(F-12)

**Análisis De Las Fortalezas Y Debilidades Por Eje Temático De Intervención Territorial**

**Departamento: Cortes**

**Municipio: San Francisco De Yojoa**

je temático: <u>Seguridad Alimentaria</u>	
FORTALEZAS	DEBILIDADES
<ul style="list-style-type: none"> <li>✚ Potencial hídrico existente para Producción agrícola, piscícola y Ganadera.</li> <li>✚ Se cuenta con especies menores de Consumo.</li> <li>✚ Se cuenta con los tres pisos Latitudinales con tierras de vocación Agrícola, pecuaria.</li> <li>✚ Zonas apropiadas para la producción de Café.</li> <li>✚ Se cuenta con una política de seguridad Alimentaria.</li> <li>✚ Se cuenta con ayuda alimentaria municipal</li> </ul>	<ul style="list-style-type: none"> <li>✚ Poco acceso a recurso hídrico en las Zonas altas</li> <li>✚ No hay vías de acceso a zonas Productoras de granos básicos.</li> <li>✚ Falta de gastronomía</li> <li>✚ Ataque de plagas y enfermedades en los cultivos</li> <li>✚ Altos costos para producir y poca demanda</li> <li>✚ Falta de estudios de los suelos</li> <li>✚ No se cuentan con sistema de irrigación</li> </ul>



(F-13)

**Análisis De Las Oportunidades Y Amenazas Por Eje Temático De Intervención  
Territorial Departamento: Cortes Municipio: San Francisco De Yojoa**

<b>Eje temático: <u>Seguridad Alimentaria</u></b>	
<b>OPORTUNIDADES</b>	<b>AMENAZAS</b>
<ul style="list-style-type: none"><li>+ Apoyo de las ONG vinculadas a la Seguridad alimentaria.</li><li>+ Programa vida mejor, bono Tecnológico por gobierno central.</li><li>+ Creación de huertos familiares</li><li>+ Promover la seguridad alimentaria</li></ul>	<ul style="list-style-type: none"><li>+ Cambio climático</li><li>+ Altos costos de insumos Agrícolas.</li><li>+ Alto costo en la alimentación</li><li>+ Fenómenos naturales</li></ul>





(

F-12)

**Análisis De Las Fortalezas Y Debilidades Por Eje Temático De Intervención**

**Territorial Departamento: Cortes Municipio: San Francisco De Yojoa**

Eje temático: <b>Tierra</b>	
FORTALEZAS	DEBILIDADES
<ul style="list-style-type: none"> <li>✚ Tierras de vocación forestal, agrícola,</li> <li>✚ Identificación y mapeo de algunas zonas según su rubro de producción.</li> <li>✚ Se cuenta con banco de tierras ejidales para uso agrícola.</li> <li>✚ La mayor parte del territorio municipal Con Título de propiedad a nombre del municipio.</li> <li>✚ Anuencia por parte del gobierno local. Para proveer tierras municipales destinadas a la producción a habitantes del Municipio.</li> <li>✚ Facilidad de legalización de tierra a los habitantes que la trabajan</li> <li>✚ Se cuenta con un promotor social para apoyo a los agricultores</li> <li>✚ Contamos con un 90% de acceso a vías de comunicación</li> <li>✚ Contamos con un 80% de levantamiento catastral finalizado y un 20% en proceso de levantamiento</li> <li>✚ Departamento de Catastro Municipal funcionando en la Municipalidad</li> <li>✚ Facilidad en procedimiento para legalización de terrenos</li> </ul>	<ul style="list-style-type: none"> <li>✚ No se le da el uso adecuado a la tierra.</li> <li>✚ Sub utilización de la tierra.</li> <li>✚ Falta de aplicación de las leyes municipales para recuperar los terrenos municipales.</li> <li>✚ Tenencia de la tierra en dominio útil.</li> <li>✚ Inequitativa distribución de las tierras a nivel de la población</li> <li>✚ Sobrevaloración de los terrenos</li> <li>✚ Terrenos con pendientes elevadas</li> <li>✚ Falta de tecnificación a los agricultores (maquinaria</li> <li>✚ Falta de capacitaciones a agricultores</li> <li>✚ Las personas de escasos recursos no cuentan con tierra propia para cultivar</li> </ul>



(F-13)

**Análisis De Las Oportunidades Y Amenazas Por Eje Temático De Intervención  
Territorial Departamento: Cortes Municipio: San Francisco De Yojoa**

Eje temático: <b>Tierra</b>	
OPORTUNIDADES	AMENAZAS
<ul style="list-style-type: none"> <li>✚ Inversión de organizaciones externas.</li> <li>✚ Facilidad de alquiler para producción de granos básicos dentro del municipio</li> </ul>	<ul style="list-style-type: none"> <li>✚ La dependencia de partidas presupuestarias desde el gobierno central.</li> <li>✚ La no permanencia de ONGs.</li> <li>✚ Influencia negativa de líderes que tiene cierto nivel de influencia en la población.</li> <li>✚ Cambio climático</li> <li>✚ Invasión de tierras por pobladores del municipio en terrenos del municipio</li> <li>✚ No hay asistencia técnica por parte de instituciones</li> </ul>



(F-12)

**Análisis De Las Fortalezas Y Debilidades Por Eje Temático De Intervención Territorial**

**Departamento: Cortes Municipio: San Francisco De Yojoa**

Eje temático: <b><u>PARTICIPACIÓN</u></b>	
FORTALEZAS	DEBILIDADES
<ul style="list-style-type: none"> <li>✚ La anuente participación de hombres y mujeres en los diferentes espacios del municipio</li> <li>✚ Existe la apertura de las organizaciones municipales para apoyar actividades organizados</li> <li>✚ La asignación presupuestaria para el desarrollo de acciones con algunas de las estructuras organizadas</li> <li>✚ Las estructuras organizativas existentes en cada una de las comunidades (grupo de mujeres y sociedad de padres de familia CODELES, Juntas de aguas etc)</li> <li>✚ Acompañamiento de estructura municipales (OMM, UMA,) ONGS presente en la zona para fortalecer las capacidades de participación de mujeres y hombres</li> <li>✚ El apoyo de capacitaciones comunitaria</li> </ul>	<ul style="list-style-type: none"> <li>✚ Personas apáticas a la participación por diferentes razones</li> <li>✚ Patrones culturales que limitan la participación principal de las mujeres (el machismo, la falta de liderazgo)</li> <li>✚ Falta de creatividad sobre estrategia que permitan a la participación de ciudadanos (niños y jóvenes) que conlleve una cultura de participación</li> <li>✚ Una estrategia de aborde y sostenibilidad de participación en la población en los diferentes espacios</li> <li>✚ La no existencia de políticas o reglamentos que regulen el seguimiento de acciones en los diferentes espacios</li> <li>✚ La falta de un comité y foros para profundizar la democracia</li> </ul>



(F-13)

**Análisis De Las Oportunidades Y Amenazas Por Eje Temático De Intervención Territorial**

**Departamento:** Cortes

**Municipio:** San Francisco De Yojoa

Eje temático: <b><u>PARTICIPACIÓN</u></b>	
OPORTUNIDADES	AMENAZAS
<ul style="list-style-type: none"> <li>✚ Con las organizaciones existentes y capacitadas en el municipio es posible la perfilación de proyectos que pueden ser financiado por estructuras gubernamentales o cooperantes internacionales</li> </ul>	<ul style="list-style-type: none"> <li>✚ La dependencia de partida presupuestaria desde el gobierno central</li> <li>✚ La no permanencia de ONG</li> <li>✚ Influencia negativa de líderes que tienen cierto nivel de influencias en la población</li> <li>✚ Las organizaciones de base que obedecen alineamiento de determinada fuente de financiamiento o acompañamiento son desestructuradas al no existir seguimiento</li> </ul>





(F-12)

**Análisis De Las Fortalezas Y Debilidades Por Eje Temático De Intervención**

**Territorial Departamento: Cortes Municipio: San Francisco De**

**Eje temático: SEGURIDAD CIUDADANA**

FORTALEZAS	DEBILIDADES
<ul style="list-style-type: none"> <li>✚ Posta policial en el casco urbano que cubre a todas las comunidades</li> <li>✚ Identificación de reservistas</li> <li>✚ OMM, policía y ONGs coordinan acciones para brindar capacitaciones, asistencia en prevención de la violencia</li> <li>✚ Disponibilidad del gobierno local para el establecimiento de ordenanzas municipales que conlleva a evitar la inseguridad ciudadana</li> <li>✚ Existen iglesias diferentes denominaciones que pueden ser actores claves en el abordaje de prevención de la violencia</li> <li>✚ Oportunidad de crear una política municipal de seguridad ciudadana</li> </ul>	<ul style="list-style-type: none"> <li>✚ Existen lugares que no están cubiertos con alumbrado público lo que facilita de manera estratégica la infracción de las leyes</li> <li>✚ Falta de una reglamentación que rijan el asentamiento de familia de otra zona del país o extranjeros que pueden tener como consecuencia el desencadenamiento de seguridad ciudadana</li> <li>✚ No existe en la población el habito de denunciar prácticas delictivas</li> <li>✚ No realizan patrullaje continuamente los asignados a la posta policial</li> <li>✚ No se combate para desintegrar los grupos anti sociales</li> <li>✚ Las tardadas respuestas a las denuncias emitidas infraganti de la ciudadanía</li> <li>✚ Muchas salidas y entradas al municipio que están sin vigilancia</li> </ul>



(F-13)

**Análisis De Las Oportunidades Y Amenazas Por Eje Temático De Intervención Territorial**  
**Departamento: Cortes Municipio: San Francisco De Yojoa**

<b>Eje temático: <u>SEGURIDAD CIUDADANA</u></b>	
<b>OPORTUNIDADES</b>	<b>AMENAZAS</b>
<ul style="list-style-type: none"> <li>✚ Leyes a nivel nacional que amparan la seguridad ciudadana</li> <li>✚ Existen fondos disponibles en el tazon de seguridad para financiar política y estrategias de seguridad ciudadana (ostas policiales como recreo vías)</li> <li>✚ Lugares donde se pueden formar ciudadanos en pro de la seguridad ciudadana (academias de policías, ejercito naval, facultad de derechos etc.)</li> <li>✚ Hay bastantes cercanías de la población de la policía nacional y locales</li> <li>✚ Hay buena comunicación entre autoridades locales y nacionales</li> <li>✚ Hay personal de la policía nacional capacitada para brindar charlas en temas de maras y pandillas</li> <li>✚ Creación de comités por la paz capacitadas a brindar capacitaciones y realizar proyectos en pro de la no violencia</li> </ul>	<ul style="list-style-type: none"> <li>✚ Injerencia política que influye en los que deberían de llevar a cumplimiento las leyes en el país.</li> <li>✚ Burocracia y corrupción en todos los niveles del poder judicial.</li> <li>✚ Contradicción de las leyes del país.</li> <li>✚ No aplicación de las leyes a las verdaderas infracciones.</li> <li>✚ No hay culturas de las denuncias en los tiempos y formas.</li> <li>✚ No hay delegados cercanos a los municipios que están alejada dos de la ciudad.</li> <li>✚ No hay suficientes centros legales de atención gratuita a la ciudadanía.</li> <li>✚ No hay fuentes de trabajos por ende hay mucha vagancia de jóvenes.</li> </ul>



(F-12)

**Análisis De Las Fortalezas Y Debilidades Por Eje Temático De Intervención**  
**Territorial Departamento: Cortes Municipio: San Francisco De Yojoa**

<b>Eje temático: <u>INFRAESTRUCTURA SOCIAL</u></b>	
<b>FORTALEZAS</b>	<b>DEBILIDADES</b>
<ul style="list-style-type: none"> <li>✚ Dentro de las transferencias municipales hay una partida presupuestaria para ser invertido en la infraestructura social.</li> <li>✚ Se cuenta con un plan estratégico de educación.</li> <li>✚ Se cuenta con algunos estudios y perfiles de proyectos que facilitan el optar a financiamiento.</li> <li>✚ La anuencia de la población en la priorización de proyectos para elaborar los presupuestos municipales.</li> <li>✚ Calidad de materiales y diseños de estructuras para largo tiempo.</li> <li>✚ Contrapartida monetaria de cada comunidad en mano de obra.</li> <li>✚ Alianza estratégica constituciones y empresas cooperantes.</li> <li>✚ Voluntad de gobierno local de priorizar proyectos de (salud, educación).</li> </ul>	<ul style="list-style-type: none"> <li>✚ Falta de sistema organizacionales para darle mantenimientos permanentes.</li> <li>✚ Falta de logística para la sostenibilidad de proyectos.</li> <li>✚ Dependencia de los contratistas en cuestiones de equipo.</li> <li>✚ No se cuenta con el talento humano local para el desarrollo de las acciones (ingenieros civiles, arquitectos, etc.) lo que hace a un más costosos los proyectos.</li> <li>✚ Los planteamientos y la no permanencia de ONGs en la zona.</li> </ul>



(F-13)

**Análisis De Las Oportunidades Y Amenazas Por Eje Temático De Intervención Territorial**

**Departamento: Cortes**

**Municipio: San Francisco De Yojoa**

**Eje temático: SEGURIDAD CIUDADANA**

OPORTUNIDADES	AMENAZAS
<ul style="list-style-type: none"> <li>✚ Existen posibilidades de acceso a fondos externos para la construcción de escuelas centros de salud, electrificación, proyectos de agua, etc.</li> <li>✚ Crear o mejorara el acceso a la formación de talento humano educativo y formativo.</li> <li>✚ Construcción de proyectos genéricos.</li> </ul>	<ul style="list-style-type: none"> <li>✚ Deterioro paulatino por los cambios climáticos inclemencias del tiempo o desastres naturales.</li> <li>✚ Diferencias comunitarias a los aportes de mano de obra.</li> <li>✚ Producción de los fondos municipales.</li> </ul>



(F-12)

**Análisis De Las Fortalezas Y Debilidades Por Eje Temático De Intervención**  
**Territorial Departamento: Cortes Municipio: San Francisco De Yojoa**

Eje temático: : <u>TURISMO</u>	
FORTALEZAS	DEBILIDADES
<ul style="list-style-type: none"> <li>✚ Se forma parte del Distrito Joyas de los Lagos</li> <li>✚ Potencial de hídrico</li> <li>✚ Se cuentan con 9 centros de recreación de esparcimiento</li> <li>✚ Vías de acceso secundarias en buenas condiciones</li> <li>✚ Vías de terracerías en buenas condiciones con acceso al municipio</li> <li>✚ Ferias patronales en 4 comunidades del municipio</li> <li>✚ Se cuenta con oficina de turismo municipal</li> <li>✚ Se cuentan con 2 casa de la cultura en 2 comunidades del municipio</li> <li>✚ Se cuenta con una de las 30 maravillas Honduras (PULHAPANZAK)</li> <li>✚ Comunicación Con La Secretaria De Turismo</li> <li>✚ Se cuenta con restos arqueológicos</li> <li>Se cuenta con partida presupuestaria municipal</li> <li>Cuentan con 4 hidroeléctricas (2 privadas)</li> <li>✚ Festividades navideñas en el municipio</li> <li>✚ La municipalidad con 4 balnearios municipales</li> <li>✚ Se pertenece a la mancomunidad de AMUPROLAGO y A LA ZONA METROPOLITANA VALLE DE SULA</li> <li>✚ Se Forma Parte De La Mesa Regional De Turismo Del Valle De Sula</li> <li>✚ Se cuenta con un P.O.A</li> </ul>	<ul style="list-style-type: none"> <li>✚ Falta de compromiso por empresario de turismo privado</li> <li>✚ Falta de culturización en la población</li> <li>✚ Poca presencia de la cámara de turismo del lago de Yojoa</li> <li>✚ Señalización vial turística internacional</li> <li>✚ Falta de identificación de las rutas turísticas</li> <li>✚ Falta de personal capacitado en torno de turismo (guías turísticas)</li> <li>✚ Falta de personal técnico que apoya en la oficina de turismo</li> <li>✚ Poco presupuesto asignado para impulsar la oficina de turismo</li> <li>✚ Logística para la oficina de turismo</li> <li>✚ Malas prácticas ambiental y contaminación en el municipio</li> <li>Poca infraestructura turística</li> </ul>





(F-13)

**Análisis De Las Oportunidades Y Amenazas Por Eje Temático De Intervención**

**Territorial Departamento: Cortes Municipio: San Francisco de Yojoa**

**Eje temático: : TURISMO**

OPORTUNIDADES	AMENAZAS
<p>Creación de empresas Turísticas enfocadas a actividades acuáticas. (RiverTubing, Kayak de Rio y Rafting)                      Ofrece oportunidades de empleo</p> <ul style="list-style-type: none"> <li>✚ Construcción de senderos para observación del colibrí esmeralda.</li> <li>✚ Creación de paquetes dirigidos a mercados de aventura extrema (Espeleología)</li> <li>✚ Construcción de Casas de campañas elaboradas de madera.</li> <li>✚ Identificación de rutas para desarrollar aventuras extremas (Ciclismo de montaña, Rapel y escalada).</li> </ul>	<p>Desastres Naturales                      Maras y pandillas                      Economía Cambiante</p>



## XII. PLANES ZONALES TERRITORIALES

Para la elaboración de los Planes Zonales Territoriales, el Municipio de San Francisco de Yojoa, se dividió en 5 zonas considerando los siguientes criterios:

- a) Grupo de comunidades que convergen a un punto de tránsito
- b) Intereses comunes en manejo de recursos naturales o actividades económicas
- c) Integración geográfica

Se realizaron talleres por zonas con la participación de líderes representantes de las zonas correspondientes, para priorizar, programar y aprobar los proyectos zonales, firmando un acta de aprobación de los planes zonales y que se adjuntan en este documento.

El Municipio está zonificado de la siguiente forma:

SECTOR O ZONA	NOMBRE DE LAS COMUNIDADES
Zona #1	San Francisco, Quebradas de Agua, La Unión, Rio chiquito
Zona #2	Cañaverl, Tapiquilares, El Aguaje, Pedernales, La Virtud
Zona #3	San Buena ventura
Zona #4	Rio lindo
Zona #5	Los Hules, La Química, Borbotón, Nueva Murcia

La priorización de ideas de proyectos de cada Plan Zonal, se realizó con la siguiente matriz. Formato (F-08).



**(F-08)**  
**MUNICIPALIDAD DE SAN FRANCISCO DE YOJOA**  
**Matriz para priorización de ideas de Proyectos del Plan Zonal de Desarrollo Territorial**

	Ponderación	Comunidad			Comunidad			Comunidad			Comunidad		
		A	B	C	A	B	C	A	B	C	A	B	C
<b>Criterio 1. Alcance de la idea del proyecto</b>													
-Resuelve el problema para una comunidad	1												
-Resuelve el problema para varias comunidades	2												
-Resuelve el problema para todas las comunidades de la Zona Territorial	3												
<b>Criterio 2. Género/Grupos vulnerables</b>													
-La idea de proyecto propuesta no aligerar la carga de trabajo de las mujeres/niños/etnias	1												
-La idea de proyecto propuesta alivia un poco la carga de trabajo de las mujeres/niños/etnias	2												
-La idea de proyecto resuelve una necesidad sentida de las mujeres/niños/etnias	3												
<b>Criterio 3. Importancia del proyecto</b>													
-El proyecto es aceptable (no daña el ambiente y favorece la inversión)	1												
-El proyecto es necesario (en virtud que contribuye con el desarrollo social y económico)	2												
-El proyecto es vital (porque la vida de la población depende de sus beneficios)	3												
<b>Criterio 4. Número de beneficiarios que atiende</b>													
-El proyecto atiende menos de 300 beneficiarios	1												
-El proyecto atiende entre 300 y 1,000 beneficiarios	2												
-El proyecto atiende más de 1,000 beneficiarios	3												
<b>Puntos alcanzados</b>													
<b>Priorización final</b>													



# **PLAN ZONAL**

## **TERRITORIAL ZONA # 1**

### **San Francisco de Yojoa, Quebradas de Agua, La Unión y Rio chiquito**



(F-10)  
**MUNICIPALIDAD DE SAN FRANCISCO DE YOJOA**  
**Programación del Plan Zonal de Desarrollo Territorial**

**Departamento: Cortes Municipio: San Francisco de Yojoa Zona# 1 Fecha: 2019 Lugar Asamblea:**  
**Municipalidad San Francisco de Yojoa Temática: SALUD Y NUTRICIÓN**

Prioridad	Nombre del proyecto/sector de desarrollo	Comunidad	# de benefic.	Año Ejecución				
				20	21	22	23	24
1	Mejoramiento de centro de salud	Toda la Zona	3,479		X	X	X	X
2	Capacitación sobre educación sexual	Toda la Zona	3,479	X	X	X	X	X
3	Botiquín comunitario	La Unión, Rio Chiquito	226	X	X	X	X	X

(F-10)  
**MUNICIPALIDAD DE SAN FRANCISCO DE YOJOA**  
**Programación del Plan Zonal de Desarrollo Territorial**

**Departamento: Cortes Municipio: San Francisco de Yojoa Zona: 1 Fecha: 2019**  
**Lugar Asamblea: Municipalidad San Francisco de Yojoa Temática:**  
**EDUCACIÓN**

Prioridad	Nombre del proyecto/sector de desarrollo	Comunidad	# de benefic.	Año Ejecución				
				20	21	22	23	24
1	Escuelas para Padres	Toda la Zona	3,479	X	X	X	X	X
2	Mejoramiento de Jardín de Niños Salvador Madariaga	Toda la Zona	2,763	X	X	X	X	X
3	Jornadas de Alfabetización	Toda la Zona	3,479		X	X	X	X





(F-10)

**MUNICIPALIDAD DE SAN FRANCISCO DE YOJOA**  
**Programación del Plan Zonal de Desarrollo Territorial**

**Departamento:** Cortes      **Municipio:** San Francisco de Yojoa      **Zona#** 1      **Fecha:**  
**2019**      **Lugar Asamblea:** Municipalidad San Francisco de Yojoa      **Temática:** **RECURSOS**  
**NATURALES Y AMBIENTE**

Prioridad	Nombre del proyecto/sector de desarrollo	Comunidad	# de benefic	Año Ejecución				
				20	21	22	23	24
1	Campañas de Reforestación	Toda la Zona	3,479	X	X	X	X	X
2	Capacitaciones sobre el manejo de los desechos solidos	Toda la Zona	3,479	X	X	X	X	X
3	Charlas sobre protección del medio ambiente	Toda la Zona	3,479	X	X	X	X	

(F-10)

**MUNICIPALIDAD DE SAN FRANCISCO DE YOJOA**  
**Programación del Plan Zonal de Desarrollo Territorial**

**Departamento:** Cortes      **Municipio:** San Francisco de Yojoa      **Z o n a #** 1  
**Fecha:** **2019**  
**Lugar Asamblea:** Municipalidad San Francisco de Yojoa      **Temática:**  
**VIVIENDA**

Prioridad	Nombre del proyecto/sector de desarrollo	Comunidad	# de benefic	Año Ejecución				
				20	21	22	23	24
1	Compra de Terreno	Toda la Zona	3,479	X	X	X	X	X
2	Mejoramiento de vivienda	Toda la Zona	3,479	X	X	X	X	X
3	Ampliación de vivienda	Toda la Zona	3,479	X	X	X	X	X



(F-10)  
**MUNICIPALIDAD DE SAN FRANCISCO DE YOJOA**  
**Programación del Plan Zonal de Desarrollo Territorial**  
**Departamento: Cortes Municipio: San Francisco de Yojoa Zona# 1 Fecha: 2019**

**Lugar Asamblea: Municipalidad San Francisco de Yojoa Temática: AGUA Y SANEAMIENTO**

Prioridad	Nombre del proyecto/sector de desarrollo	Comunidad	# de benefic	Año Ejecución				
				20	21	22	23	24
1	Proyecto macro de agua potable	Toda la Zona	3,479	X	X	X	X	X
2	Mejoramiento del sistema de agua potable	Toda la Zona	3,479	X	X	X	X	X
3	Alcantarillado sanitario	Toda la Zona	3,479		X	X	X	X

(F-10)  
**MUNICIPALIDAD DE SAN FRANCISCO DE YOJOA**  
**Programación del Plan Zonal de Desarrollo Territorial**  
**Departamento: Cortes Municipio: San Francisco de Yojoa Zona# 1 Fecha: 2019**  
**Lugar Asamblea: Municipalidad San Francisco de Yojoa Temática: SEGURIDAD ALIMENTARIA**

Prioridad	Nombre del proyecto/sector de desarrollo	Comunidad	# de benefic	Año Ejecución				
				20	21	22	23	24
1	Implementación de huertos familiares	Toda la Zona	3,479	X	X	X	X	X



(F-10)

**MUNICIPALIDAD DE SAN FRANCISCO DE YOJOA**

**Programación del Plan Zonal de Desarrollo Territorial**

**Departamento: Cortes Municipio: San Francisco de Yojoa Zona# 1 Fecha: 2019**

**Lugar Asamblea: Municipalidad San Francisco de Yojoa Temática: AGUA Y SANEAMIENTO**

Prioridad	Nombre del proyecto/sector de desarrollo	Comunidad	# de benefic	Año Ejecución				
				20	21	22	23	24
1	Proyecto macro de agua potable	Toda la Zona	3,479	X	X	X	X	X
2	Mejoramiento del sistema de agua potable	Toda la Zona	3,479	X	X	X	X	X
3	Alcantarillado sanitario	Toda la Zona	3,479		X	X	X	X

(F-10)

**MUNICIPALIDAD DE SAN FRANCISCO DE YOJOA**

**Programación del Plan Zonal de Desarrollo Territorial**

**Departamento: Cortes Municipio: San Francisco de Yojoa Zona# 1 Fecha: 2019**

**Lugar Asamblea: Municipalidad San Francisco de Yojoa Temática: SEGURIDAD ALIMENTARIA**

Prioridad	Nombre del proyecto/sector de desarrollo	Comunidad	# de benefic	Año Ejecución				
				20	21	22	23	24
1	Implementación de huertos familiares	Toda la Zona	3,479	X	X	X	X	X



**(F-10)**  
**MUNICIPALIDAD DE SAN FRANCISCO DE YOJOA**  
**Programación del Plan Zonal de Desarrollo Territorial**  
**Lugar Asamblea: Municipalidad San Francisco de Yojoa      Temática: PARTICIPACIÓN**

Prioridad	Nombre del proyecto/sector de desarrollo	Comunidad	# de benefic.	Año Ejecución				
				20	21	22	23	24
1	Capacitación en liderazgo y genero	Toda la Zona	3,479	X	X	X	X	X

**(F-10)**  
**MUNICIPALIDAD DE SAN FRANCISCO DE YOJOA**  
**Programación del Plan Zonal de Desarrollo Territorial**  
**Departamento: Cortes Municipio: San Francisco de Yojoa Zona# 1 Fecha: 2019**  
**Lugar de Asamblea: Municipalidad: San Francisco de Yojoa Temática: INFRAESTRUCTURA SOCIAL**

Prioridad	Nombre del proyecto/sector de desarrollo	Comunidad	# de benefic	Año Ejecución				
				20	21	22	23	24
1	Mejoramiento del sistema de alumbrado publico	Toda la Zona	3,479	X	X	X	X	X
2	Pavimentación de calle	Toda la Zona	3,479	X		X	X	X
3	Remodelación de parque	Toda la Zona	3,479	X	X	X	X	X



**(F-10)**  
**MUNICIPALIDAD DE SAN FRANCISCO DE YOJOA**  
**Programación del Plan Zonal de Desarrollo Territorial**  
**Departamento: Cortes Municipio: San Francisco de Yojoa Zona# 1 Fecha: 2019**  
**Lugar Asamblea: Municipalidad San Francisco de Yojoa Temática: ORDENAMIENTO TERRITORIAL**

Prioridad	Nombre del proyecto/sector de desarrollo	Comunidad	# de benefic	Año Ejecución				
				20	21	22	23	24
1	Mantenimiento de calles	Toda la Zona	3,479	X	X	X	X	X
2	Campañas de aseo y reforestación con escolares y alumnos de secundaria	Toda la Zona	3,479	X	X	X	X	X
3	Colocación de rótulos distintivos en la comunidad	Toda la Zona	3,479	X	X	X	X	X





# **PLAN ZONAL TERRITORIAL ZONA # 2**

**La Virtud, El Aguaje, Pedernales, Tapiquilares, Cañaverál**



**(F-10)**  
**MUNICIPALIDAD DE SAN FRANCISCO DE YOJOA**  
**Programación del Plan Zonal de Desarrollo Territorial**  
Departamento: Cortes Municipio: San Francisco de Yojoa Zona# 2  
Fecha: 2019 Lugar  
Temática: SALUD Y  
Asamblea: Municipalidad San Francisco de Yojoa  
**NUTRICIÓN**

Prioridad	Nombre del proyecto/sector de desarrollo	Comunidad	# de benefic.	Año Ejecución				
				20	21	22	23	24
1	Construcción de centro de salud	Tapiquilares	1220	X	X	X	X	X
2	Embaulamiento de quebrada	La virtud	519		X	X	X	X
3	Implementación de huertos familiares	Aguaje	95		X	X	X	X
4	Limpieza de cuneta y alcantarillado	Cañaverl	2045	X	X	X	X	X
5	Campañas de limpieza comunitaria X	La virtud Tapiquilares cañaverl	3784	X	X	X	X	X
6	Capacitar a la población sobre planificación familiar	Aguaje Pedernales	95	X	X	X	X	X
7	Campañas de Abatización y fumigación	Toda la Zona	3879	X	X	X	X	X



**(F-10)**  
**MUNICIPALIDAD DE SAN FRANCISCO DE YOJOA**  
**Programación del Plan Zonal de Desarrollo Territorial**  
**Departamento: Cortes Municipio: San Francisco de Yojoa Zona# 2**  
**Fecha: 2019 Lugar Asamblea: Municipalidad San Francisco de Yojoa Temática: EDUCACIÓN**

Prioridad	Nombre del proyecto/sector de desarrollo	Comunidad	# de benefic.	Año Ejecución				
				20	21	22	23	24
1	Mantenimiento de las vías de acceso	El Aguaje	95		X	X	X	
2	Construcción de aulas y laboratorio de computación	El Aguaje Tapiquilares	1315		X	X	X	
3	Construcción de comedor infantil en la escuela	Tapiquilares	1220		X	X	X	
4	Construcción de tres aulas	Tapiquilares	1220		X	X	X	X
5	Dotación de kit escolares para niños de escasos recursos	La Virtud, Cañaverál	2564	X	X	X	X	X
6	Programa de alfabetización	La Virtud	519	X	X	X	X	X
7	Charla para los jóvenes a través de las iglesias	Cañaverál	2045	X	X	X	X	X
8	Solicitar Personal Especializado a la Dirección Departamental	Cañaverál	2045	X	X	X	X	X



**(F-10)**  
**MUNICIPALIDAD DE SAN FRANCISCO DE YOJOA**  
**Programación del Plan Zonal de Desarrollo Territorial**  
**Departamento: Cortes Municipio: San Francisco de Yojoa Zona# 2 Fecha: 2019**  
**Lugar Asamblea: Municipalidad San Francisco de Yojoa Temática: RECURSOS NATURALES Y AMBIENTE**

Prioridad	Nombre del proyecto/sector de desarrollo	Comunidad	# de benefic.	Año Ejecución				
				20	21	22	23	24
1	Campañas de reforestación	El Aguaje	95		X	X	X	X
2	Capacitaciones sobre la protección del medio ambiente	El Aguaje	95		X	X	X	X
3	Construcción de Eco fogones	La Virtud Cañaverl	2564		X	X	X	X
4	Capacitación para la implementación de buenas prácticas agrícolas	El aguaje Tapiquilares	1315	X		X	X	X
5	Declaratoria de área protegidas	LA Virtud Cañaverl	2564	X	X	X	X	X
6	Charlas sobre educación ambiental	La Virtud	519	X	X	X	X	X
7	Implementación de medidas de control de permisos de aprovechamiento de madera	Tapiquilares	1220	X	X	X	X	X
8	Campaña de Salubridad	Cañaverl	2045	X	X	X	X	X



**(F-10)**  
**MUNICIPALIDAD DE SAN FRANCISCO DE YOJOA**  
**Programación del Plan Zonal de Desarrollo Territorial**  
**Departamento: Cortes Municipio: San Francisco de Yojoa Zona # 2 Fecha: 2019**  
**Lugar Asamblea: Municipalidad Sanfrancisco de Yojoa Temática: GRUPOS VULNERABLES: Niñez**

Prioridad	Nombre del proyecto/sector de desarrollo	Comunidad	# de benefic.	Año Ejecución				
				20	21	22	23	24
1	Capacitación a grupos de jóvenes en el tema de valores	Cañaverál	2045			X	X	X
2	Charlas sobre drogadicción, alcoholismo y prostitución	Cañaverál	2045	X	X	X	X	X
3	Crear microempresas de costura y mecánica Automotriz	Cañaverál	2045	X	X	X	X	X





(F-10)

**MUNICIPALIDAD DE SAN FRANCISCO DE YOJOA**

**Programación del Plan Zonal de Desarrollo Territorial**

**Departamento: Cortes Municipio: San Francisco de Yojoa Zona # 2 Fecha: 2019**

**Lugar Asamblea: Municipalidad San Francisco de Yojoa Temática: GRUPOS VULNERABLES: Juventud**

Prioridad	Nombre del proyecto/sector de desarrollo	Comunidad	# de benefic.	Año Ejecución				
				20	21	22	23	24
1	Crear microempresas de costura y mecánica automotriz	Cañaverall	2045			X	X	X
2	Capacitación a grupos de jóvenes en el tema de valores	Cañaverall	2045	X	X	X	X	X
3	Charlas sobre drogadicción, alcoholismo y prostitución	Cañaverall	2045	X	X	X	X	X
4	Construcción de parque recreativo	Tapiquillares	1220	X	X	X	X	X



**(F-10)**  
**MUNICIPALIDAD DE SAN FRANCISCO DE YOJOA**  
**Programación del Plan Zonal de Desarrollo Territorial**  
**Departamento: Cortes Municipio: San Francisco de Yojoa Zona# 2 Fecha: 2019**  
**Lugar Asamblea: Municipalidad San Francisco de Yojoa Temática: GRUPOS VULNERABLES: Mujeres**

Prioridad	Nombre del proyecto/sector de desarrollo	Comunidad	# de benefic.	Año Ejecución				
				20	21	22	23	24
1	Fomentar la participación de la Mujer en las organizaciones	Cañaverl	2045	X	X	X	X	X
2	Capacitar en el tema Equidad de Genero	Cañaverl	2045	X	X	X	X	X
3	Implementar en los Centros Educativos e Iglesias charlas de Educación Sexual Implementar en los Centros Educativos e Iglesias charlas de Educación Sexual	Cañaverl	2045	X	X	X	X	X



**(F-10)**  
**MUNICIPALIDAD DE SAN FRANCISCO DE YOJOA**  
**Programación del Plan Zonal de Desarrollo Territorial**  
**Departamento: Cortes Municipio: San Francisco de Yojoa Zona# 2 Fecha: 2019**  
**Lugar Asamblea: Municipalidad San Francisco de Yojoa Temática: GRUPOS VULNERABLES: Tercera Edad**

Prioridad	Nombre del proyecto/sector de desarrollo	Comunidad	# de benefic.	Año Ejecución				
				20	21	22	23	24
1	Creación de un Asilo para ancianos	Cañaverál	2045		X			
2	Crear un comité de gestión de bono.	Tapiquilares Cañaverál	3265		X			
3	Ampliar la cobertura de servicio del centro diurno para el adulto r	La virtud Tapiquilares cañaverál	3784	X	X	X	X	X
4	Celebración del adulto r	Cañaverál	2045	X	X	X	X	X



**(F-10)**  
**MUNICIPALIDAD DE SAN FRANCISCO DE YOJOA**  
**Programación del Plan Zonal de Desarrollo Territorial**  
**Departamento: Cortes Municipio: San Francisco de Yojoa Zona# 2 Fecha: 2019**  
**Lugar Asamblea: Municipalidad San Francisco de Yojoa Temática: VIVIENDA**

Prioridad	Nombre del proyecto/sector de desarrollo	Comunidad	# de benefic.	Año Ejecución				
				20	21	22	23	24
1	Proyecto de energía eléctrica	El Aguaje	95	X	X	X	X	X
2	Construcción de eco fogones	El Aguaje Tapiquilares	1315	X	X	X	X	X
3	Construcción de sanitarios dignos	El Aguaje	95	X	X	X	X	X
4	Construcción de viviendas	La virtud Tapiquilares cañaverál	3784	X	X	X	X	X
2	Mejoramiento de viviendas	La virtud, Tapiquilares cañaverál	3784	X	X	X	X	X
6	Formulación de cajas rurales	La Virtud	519	X	X	X	X	X
7	Proyecto de viviendas solidarias	Cañaverál	2045	X	X	X	X	X



(F-10)  
**MUNICIPALIDAD DE SAN FRANCISCO DE YOJOA**  
**Programación del Plan Zonal de Desarrollo Territorial**  
**Departamento: Cortes Municipio: San Francisco de Yojoa Zona# 2 Fecha:**  
**2019 Lugar Asamblea: Municipalidad San Francisco de Yojoa Temática: AGUA Y**  
**SANEAMIENTO**

Prioridad	Nombre del proyecto/sector de desarrollo	Comunidad	# de benefic.	Año Ejecución				
				20	21	22	23	24
1	Adquisición de terreno para pilas de tratamiento sanitario.	La Virtud	519	X	X	X		
2	Mejoramiento de red de distribución del sistema de Agua	Cañaverál	2045		X	X	X	
3	Construcción de tanque de almacenamiento de agua	Tapiquilares	1220	X				
4	Construcción de cajas toma en el nacimiento	El Aguaje	95	X	X	X	X	
6	Construcción y colocación de basureros	El Aguaje	95	X	X	X	X	X
7	Campañas de limpieza comunitaria	El Aguaje	95	X	X	X	X	X
8	Implementar tren de aseo comunitario	Tapiquilares, Cañaverál	3265	X	X	X	X	X
9	Adquisición de terreno para pilas de tratamiento sanitario.	La Virtud	519	X	X	X	X	X
10	Implementación de Multas	Cañaverál	2045	X	X	X	X	X



(F-10)

**MUNICIPALIDAD DE SAN FRANCISCO DE YOJOA**  
**Programación del Plan Zonal de Desarrollo Territorial**

**Departamento: Cortes Municipio: San Francisco de Yojoa Zona# 2 Fecha: 2019**  
**Lugar Asamblea: Municipalidad San Francisco de Yojoa Temática: ECONOMÍA**

Prioridad	Nombre del proyecto/sector de desarrollo	Comunidad	# de benefic	Año Ejecución				
				20	21	22	23	24
1	Implementar cajas rurales y micro empresas	Cañaveral	2045	X	X	X	X	X
2	Capacitación para servicio al cliente	Cañaveral	2045		X	X	X	X
3	Creación de granja avícola	El Aguaje	95	X	X	X	X	X

(F-10)

**MUNICIPALIDAD DE SAN FRANCISCO DE YOJOA**  
**Programación del Plan Zonal de Desarrollo Territorial**

**Departamento: Cortes Municipio: San Francisco de Yojoa Zona# 2 Fecha: 2019**  
**Lugar Asamblea: Municipalidad San Francisco de Yojoa Temática: SEGURIDAD ALIMENTARIA**

Prioridad	Nombre del proyecto/sector de desarrollo	Comunidad	# de benefic.	Año Ejecución				
				20	21	22	23	24
1	Implementación de cultivos de hortaliza	El Aguaje	95	X	X	X	X	X
2	Dotación de semilla mejorada	El Aguaje	95	X	X	X	X	X





**(F-10)**  
**MUNICIPALIDAD DE SAN FRANCISCO DE YOJOA**  
**Programación del Plan Zonal de Desarrollo Territorial**  
**Departamento: Cortes Municipio: San Francisco de Yojoa Zona# 2 Fecha: 2019**  
**Lugar Asamblea: Municipalidad San Francisco de Yojoa Temática: TIERRA**

Prioridad	Nombre del proyecto/sector de desarrollo	Comunidad	# de benefic.	Año Ejecución				
				20	21	22	23	24
1	Adquisición de insumos agrícolas	La Virtud	519	X	X	X	X	X
2	Huertos familiares	Tapiquilares	1220	X	X	X	X	X
3	Legalización títulos de propiedad con tierras nacionales	Cañaveral	2045	X	X	X	X	X



(F-10)

**MUNICIPALIDAD DE SAN FRANCISCO DE YOJOA**

**Programación del Plan Zonal de Desarrollo Territorial**

**Departamento:** Cortes **Municipio:** San Francisco de Yojoa **Zona#** 2 **Fecha:** 2019

**Lugar Asamblea:** Municipalidad San Francisco de Yojoa **Temática:** PARTICIPACIÓN

Prioridad	Nombre del proyecto/sector de desarrollo	Comunidad	# de benefic.	Año Ejecución				
				20	21	22	23	24
1	Charlas sobre desarrollo comunitario y equidad de género.	El Aguaje	95	X		X		X
2	Capacitación en el tema de desarrollo comunitario.	La Virtud	519	X	X	X	X	X
3	Capacitaciones sobre liderazgo y desarrollo comunitario	Tapiquilares	1220	X	X	X	X	X
4	Capacitaciones a jóvenes en el tema de desarrollo comunitario	Cañaverál	2045	X	X	X	X	X
5	Buen uso de la tecnología	Cañaverál	2045	X	X	X	X	X
6	Talleres sobre el conocimiento de nuevas Leyes aprobadas por el país	Cañaverál	2045	X	X	X	X	X



**(F-10)**  
**MUNICIPALIDAD DE SAN FRANCISCO DE YOJOA**  
**Programación del Plan Zonal de Desarrollo Territorial Departamento: Cortes**  
**Municipio: San Francisco de Yojoa Zona# 2 Fecha: 2019**  
**Lugar Asamblea: Municipalidad San Francisco Temática: SEGURIDAD CIUDADANA**

Prioridad	Nombre del proyecto/sector de desarrollo	Comunidad	# de benefic.	Año Ejecución				
				20	21	22	23	24
1	Implementación de huertos familiares	Cañaverl	2045	X	X	X	X	X
2	Promover charlas en higiene alimentaria	Cañaverl	2045	X	X	X	X	X



**(F-10)**  
**MUNICIPALIDAD DE SAN FRANCISCO DE YOJOA**  
**Programación del Plan Zonal de Desarrollo Territorial**  
**Departamento: Cortes Municipio: San Francisco de Yojoa Zona# 2 Fecha: 2019 Lugar**  
**Asamblea: Municipalidad San Francisco de Yojoa Temática: INFRAESTRUCTURA SOCIAL**

Prioridad	Nombre del proyecto/sector de desarrollo	Comunidad	# de benefic.	Año Ejecución				
				20	21	22	23	24
1	Construcción de tanque para abastecimiento de agua	Tapiquilares	1220		X	X	X	X
2	Pavimentación de calle hacia el campo y cementerio	La Virtud	519		X	X	X	X
3	Ampliación de sistema eléctrico domiciliar	Cañaverl	2045		X	X	X	X
4	Construcción de cunetas de agua pluviales	Cañaverl	2045		X	X	X	X
5	Construcción de aula para laboratorio de computación	Tapiquilares	1220		X	X	X	X
6	Pavimentación de carreteras interna de la comunidad	Tapiquilares, Cañaverl	3265		X	X	X	X



**(F-10)**  
**MUNICIPALIDAD DE SAN FRANCISCO DE YOJOA**  
**Programación del Plan Zonal de Desarrollo Territorial**  
**Departamento: Cortes Municipio: San Francisco de Yojoa Zona# 2 Fecha 2019**  
**Lugar Asamblea: Municipalidad San Francisco de Yojoa Temática: TURISMO**

Prioridad	Nombre del proyecto/sector de desarrollo	Comunidad	# de benefic.	Año Ejecución				
				20	21	22	23	24
1	Carreteras en mal estado	Cañaverl	2045	X	X	X	X	X
2	Promoción de los centros turísticos durante el año	Cañaverl	2045	X	X	X	X	X
3	Capacitación para desarrollar actividades sobre el tema de turismo	Cañaverl	2045			X	X	X



**(F-10)**  
**MUNICIPALIDAD DE SAN FRANCISCO DE YOJOA**  
**Programación del Plan Zonal de Desarrollo Territorial**  
**Departamento: Cortes Municipio: San Francisco de Yojoa Zona# 2 Fecha: 2019**  
**Lugar Asamblea: Municipalidad San Francisco de Yojoa Temática: ORDENAMIENTO TERRITORIAL**

Prioridad	Nombre del proyecto/sector de desarrollo	Comunidad	# de benefic.	Año Ejecución				
				20	21	22	23	24
1	Análisis trimestralmente de agua a través de la secretaria de salud.	El Aguaje	95	X	X	X	X	X
2	Plan de monitoreo constante de zonas sensibles por parte del CODEL	El Aguaje	95		X	X		X
3	Reparación de carretera 2.0 de kilómetros de longitud	El Aguaje	95	X	X	X	X	X
4	Establecer un convenio entre las comunidades beneficiarias para la protección de la fuente de agua	La Virtud	519	X	X	X	X	X
2	Colocación de rótulos distintivos en la comunidad	La Virtud, Tapiquilares Cañaverál	3784	X	X	X	X	X
6	Mantenimiento de vías de acceso	La Virtud Tapiquilares Cañaverál	3784	X	X	X	X	X
7	Capacitación sobre mejores prácticas agrícolas	Tapiquilares	1220	X	X	X	X	X
8	Situación de las vías de comunicación (primaria, secundaria, terciaria, caminos de herradura, proyección futura) Pavimentación de calles	Cañaverál	2045	X	X	X	X	X





**PLAN ZONAL  
TERRITORIAL ZONA #  
3  
San Buenaventura**



(F-10)

**MUNICIPALIDAD DE SAN FRANCISCO DE YOJOA**

**Programación del Plan Zonal de Desarrollo Territorial**

**Departamento: Cortes Municipio: San Francisco de Yojoa Zona# 3 Fecha: mayo 2019 Lugar**

**Asamblea: Municipalidad San Francisco de Yojoa Temática: SALUD Y NUTRICIÓN**

Prioridad	Nombre del proyecto/sector de desarrollo	Comunidad	# de benefic.	Año Ejecución				
				20	21	22	23	24
1	Campaña de fumigación	Toda la Zona	2,180	X	X	X	X	X
2	Crear merienda escolar	Toda la Zona	2,180	X	X	X	X	X

(F-10)

**MUNICIPALIDAD DE SAN FRANCISCO DE YOJOA**

**Programación del Plan Zonal de Desarrollo Territorial**

**Departamento: Cortes Municipio: San Francisco de Yojoa Zona# 3 Fecha: mayo 2019**

**Lugar Asamblea: Municipalidad San Francisco de Yojoa Temática: EDUCACIÓN**

Prioridad	Nombre del proyecto/sector de desarrollo	Comunidad	# de benefic.	Año Ejecución				
				20	21	22	23	24
1	Fortalecer escuelas para padres	Toda la Zona	2,180	X	X	X	X	X
2	Fortalecer la Biblioteca	Toda la Zona	2,180	X	X	X	X	X



(F-10)

**MUNICIPALIDAD DE SAN FRANCISCO DE YOJOA**

**Programación del Plan Zonal de Desarrollo Territorial**

**Departamento: Cortes Municipio: San Francisco de Yojoa Zona# 3 Fecha: mayo 2019**

**Lugar Asamblea: Municipalidad San Francisco de Yojoa Temática: RECURSOS NATURALES Y AMBIENTE**

Prioridad	Nombre del proyecto/sector de desarrollo	Comunidad	# de benefic.	Año Ejecución				
				20	21	22	23	24
1	Sistema de alcantarillado segunda etapa	Toda la Zona	2,180		X	X	X	X
2	Reforestación de áreas verdes	Toda la Zona	2,180		X	X	X	X
3	Construcción de eco fogones	Toda la Zona	2,180		X	X	X	X

(F-10)

**MUNICIPALIDAD DE SAN FRANCISCO DE YOJOA**

**Programación del Plan Zonal de Desarrollo Territorial**

**Departamento: Cortes Municipio: San Francisco de Yojoa Zona# 3 Fecha: mayo**

**2019 Lugar Asamblea: Municipalidad San Francisco de Yojoa Temática: GRUPOS VULNERABLES: Niñez**

Prioridad	Nombre del proyecto/sector de desarrollo	Comunidad	# de benefic.	Año Ejecución				
				20	21	22	23	24
1	Construcción de parque recreativo	Toda la Zona	2,180	X	X	X	X	X
2	Implementación de torneos de verano, torneos navideños.	Toda la Zona	2,180	X	X	X	X	X



(F-10)

**MUNICIPALIDAD DE SAN FRANCISCO DE YOJOA**

**Programación del Plan Zonal de Desarrollo Territorial**

**Departamento: Cortes Municipio: San Francisco de Yojoa Zona# 3 Fecha: mayo 2019**

**Lugar Asamblea: Municipalidad San Francisco de Yojoa Temática: GRUPOS VULNERABLES: Mujeres**

Prioridad	Nombre del proyecto/sector de desarrollo	Comunidad	# de benefic.	Año Ejecución				
				20	21	22	23	24
1	Capacitar en el tema de equidad de género	Toda la Zona	2,180	X	X	X	X	X
2	Capacitación en repostería, corte y confección, manualidades	Toda la Zona	2,180	X	X	X	X	X
3	Capacitación en el tema de orientación y responsabilidad paternal	Toda la Zona	2,180			X	X	X

(F-10)

**MUNICIPALIDAD DE SAN FRANCISCO DE YOJOA**

**Programación del Plan Zonal de Desarrollo Territorial**

**Departamento: Cortes Municipio: San Francisco de Yojoa Zona# 3 Fecha: mayo 2019**

**Lugar Asamblea: Municipalidad San Francisco de Yojoa Temática: GRUPOS VULNERABLES: Tercera Edad**

Prioridad	Nombre del proyecto/sector de desarrollo	Comunidad	# de benefic.	Año Ejecución				
				20	21	22	23	24
1	Creación de un asilo para ancianos	Toda la Zona	2,180	X	X	X	X	X
2	Crear un comité de gestión de bono	Toda la Zona	2,180	X	X	X	X	X
3	Fomentar la participación de la mujer en las organizaciones2	Toda la Zona	2,180	X	X	X	X	X



(F-10)

**MUNICIPALIDAD DE SAN FRANCISCO DE YOJOA**

**Programación del Plan Zonal de Desarrollo Territorial**

**Departamento: Cortes Municipio: San Francisco de Yojoa Zona# 3 Fecha: mayo 2019**

**Lugar Asamblea: Municipalidad San Francisco de Yojoa Temática: VIVIENDA**

Prioridad	Nombre del proyecto/sector de desarrollo	Comunidad	# de benefic.	Año Ejecución				
				20	21	22	23	24
1	Construcción de viviendas	Toda la Zona	2,180		X	X	X	X
2	Mejoramiento de viviendas	Toda la Zona	2,180		X	X	X	X

(F-10)

**MUNICIPALIDAD DE SAN FRANCISCO DE YOJOA**

**Programación del Plan Zonal de Desarrollo Territorial**

**Departamento: Cortes Municipio: San Francisco de Yojoa Zona# 3 Fecha:**

**mayo 2019 Lugar Asamblea: Municipalidad San Francisco de Yojoa Temática:**

**AGUA Y SANEAMIENTO**

Prioridad	Nombre del proyecto/sector de desarrollo	Comunidad	# de benefic.	Año Ejecución				
				20	21	22	23	24
1	Ampliación del sistema de agua macro proyecto	Toda la Zona	2,180	X	X	X	X	X



(F-10)

**MUNICIPALIDAD DE SAN FRANCISCO DE YOJOA**

**Programación del Plan Zonal de Desarrollo Territorial**

**Departamento: Cortes Municipio: San Francisco de Yojoa Zona# 3 Fecha: mayo 2019**

**Lugar Asamblea: Municipalidad San Francisco de Yojoa**

**Temática: ECONOMÍA**

Prioridad	Nombre del proyecto/sector de desarrollo	Comunidad	# de benefic.	Año Ejecución				
				20	21	22	23	24
1	Formación de caja rural	Toda la Zona	2,180		X	X	X	X

(F-10)

**MUNICIPALIDAD DE SAN FRANCISCO DE YOJOA**

**Programación del Plan Zonal de Desarrollo Territorial**

**Departamento: Cortes Municipio: San Francisco de Yojoa Zona# 3 Fecha: mayo 2019 Lugar**

**Asamblea: Municipalidad San Francisco de Yojoa Temática: SEGURIDAD ALIMENTARIA**

Prioridad	Nombre del proyecto/sector de desarrollo	Comunidad	# de benefic.	Año Ejecución				
				20	21	22	23	24
1	Crear empresas con mipime	Toda la Zona	2,180			X	X	
2	Implementación de huertos familiares	Toda la Zona	2,180	X	X	X	X	X





(F-10)

**MUNICIPALIDAD DE SAN FRANCISCO DE YOJOA**  
**Programación del Plan Zonal de Desarrollo Territorial**

Departamento: Cortes Municipio: San Francisco de Yojoa Zona# 3 Fecha: mayo 2019

Lugar Asamblea: Municipalidad San Francisco de Yojoa Temática: TIERRA

Prioridad	Nombre del proyecto/sector de desarrollo	Comunidad	# de benefic.	Año Ejecución				
				20	21	22	23	24
1	Legalización títulos de propiedad. Con tierras nacionales	Toda la Zona	2,180	X	X	X	X	X

(F-10)

**MUNICIPALIDAD DE SAN FRANCISCO DE YOJOA**  
**Programación del Plan Zonal de Desarrollo Territorial**

Departamento: Cortes Municipio: San Francisco de Yojoa Zona# 3 Fecha:

mayo 2019 Lugar Asamblea: Municipalidad San Francisco de Yojoa Temática:

**PARTICIPACIÓN**

Prioridad	Nombre del proyecto/sector de desarrollo	Comunidad	# de benefic.	Año Ejecución				
				20	21	22	23	24
1	Capacitaciones sobre liderazgo y desarrollo comunitario	Toda la Zona	2180	X	X	X	X	X
2	Promover talleres sobre el conocimiento de nuevas leyes aprobadas por el país	Toda la Zona	2180	X	X	X	X	X
3	Concientizar a los jóvenes sobre normas parlamentarias	Toda la Zona	2180		X	X	X	X



(F-10)

**MUNICIPALIDAD DE SAN FRANCISCO DE YOJOA**

**Programación del Plan Zonal de Desarrollo Territorial**

**Departamento: Cortes Municipio: San Francisco de Yojoa Zona# 3 Fecha: mayo 2019**

**Lugar Asamblea: Municipalidad San Francisco de Yojoa Temática: SEGURIDAD CIUDADANA**

Prioridad	Nombre del proyecto/sector de desarrollo	Comunidad	# de benefic.	Año Ejecución				
				20	21	22	23	24
1	Capacitación contra la violencia familiar.	Toda la Zona	2180	X	X	X	X	X
2	Organizar un comité de vigilancia social.	Toda la Zona	2180	X	X	X	X	X
3	Charlas sobre violencia doméstica y sus consecuencias.	Toda la Zona	2180	X		X		X

(F-10)

**MUNICIPALIDAD DE SAN FRANCISCO DE YOJOA**

**Programación del Plan Zonal de Desarrollo Territorial**

**Departamento: Cortes Municipio: San Francisco de Yojoa Zona# 3 Fecha:**

**mayo 2019 Lugar Asamblea: Municipalidad San Francisco de Yojoa Temática:**

**INFRAESTRUCTURA SOCIAL**

Prioridad	Nombre del proyecto/sector de desarrollo	Comunidad	# de benefic.	Año Ejecución				
				20	21	22	23	24
1	Construcción de centro de salud	Toda la Zona	2,180	X				
2	Mejoramiento del sistema de alumbrado publico	Toda la Zona	2,180		X	X		
3	Construcción de capilla de cementerio	Toda la Zona	2,180			X	X	X



(F-10)

**MUNICIPALIDAD DE SAN FRANCISCO DE YOJOA**

**Programación del Plan Zonal de Desarrollo Territorial**

**Departamento: Cortes Municipio: San Francisco de Yojoa Zona# : 3 Fecha Mayo 2019**

**Lugar Asamblea: Municipalidad San Francisco de Yojoa Temática: TURISMO**

Prioridad	Nombre del proyecto/sector de desarrollo	Comunidad	# de benefic.	Año Ejecución				
				20	21	22	23	24
1	Implementar rótulos de identificación	Toda la Zona	2,180	X	X	X	X	X
2	Capacitación sobre como potenciar el turismo en la zona	Toda la Zona	2,180	X	X	X	X	X
3	Construcción de champas turísticas en laderas del rio	Toda la Zona	2,180			X	X	X

(F-10)

**MUNICIPALIDAD DE SAN FRANCISCO DE YOJOA**

**Programación del Plan Zonal de Desarrollo Territorial**

**Departamento: Cortes Municipio: San Francisco de Yojoa Zona# 3 Fecha: mayo 2019**

**Lugar Asamblea: Municipalidad San Francisco de Yojoa Temática: ORDENAMIENTO TERRITORIAL**

Prioridad	Nombre del proyecto/sector de desarrollo	Comunidad	# de benefic.	Año Ejecución				
				20	21	22	23	24
1	Mantenimiento de vías de comunicación	Toda la Zona	2,180	X	X	X	X	X
2	Colocación de rótulos distintivos en la comunidad	Toda la Zona	2,180	X	X	X	X	X
3	Campaña de legalización de tierra por parte del INA	Toda la Zona	2,180	X	X	X	X	X



**PLAN ZONAL**  
**TERRITORIAL ZONA #**  
**4**  
**Rio lindo**



(F-10)

**MUNICIPALIDAD DE SAN FRANCISCO DE YOJOA**

**Programación del Plan Zonal de Desarrollo Territorial**

**Departamento: Cortes Municipio: San Francisco de Yojoa Zona# 4 Fecha: mayo 2019**

**Lugar Asamblea: Municipalidad San Francisco de Yojoa Temática: SALUD Y NUTRICIÓN**

Prioridad	Nombre del proyecto/sector de desarrollo	Comunidad	# de benefic.	Año Ejecución				
				20	21	22	23	24
1	Brigadas Medicas	Toda la Zona	4278	X	X	X	X	X
2	Capacitación sobre una educación sexual	Toda la Zona	4278	X	X	X	X	X
3	Campañas de limpieza comunitaria	Toda la Zona	4278	X	X	X	X	X

(F-10)

**MUNICIPALIDAD DE SAN FRANCISCO DE YOJOA**

**Programación del Plan Zonal de Desarrollo Territorial**

**Departamento: Cortes Municipio: San Francisco de Yojoa Zona# 4 Fecha: mayo 2019**

**Lugar Asamblea: Municipalidad San Francisco de Yojoa Temática: EDUCACIÓN**

Prioridad	Nombre del proyecto/sector de desarrollo	Comunidad	# de benefic.	Año Ejecución				
				20	21	22	23	24
1	Bibliotecas virtuales gratuita	Toda la Zona	4278	X	X	X	X	X
2	Fortalecer la escuela para Padres	Toda la Zona	4278	X	X	X	X	X
3	Enseñanza de idioma ingles desde kínder	Toda la Zona	4278	X	X	X	X	X



(F-10)

**MUNICIPALIDAD DE SAN FRANCISCO DE YOJOA**

**Programación del Plan Zonal de Desarrollo Territorial**

**Departamento: Cortes Municipio: San Francisco de Yojoa Zona# 4 Fecha: mayo 2019**

**Lugar Asamblea: Municipalidad San Francisco de Yojoa Temática: RECURSOS NATURALES Y AMBIENTE**

Prioridad	Nombre del proyecto/sector de desarrollo	Comunidad	# de benefic.	Año Ejecución				
				20	21	22	23	24
1	Reforestación de Áreas Verdes	Toda la Zona	4278	X	X	X	X	X
2	Construcción de Eco fogones	Toda la Zona	4278	X	X	X	X	X
3	Charlas de concientización a la población sobre la importancia de la protección de la fauna	Toda la Zona	4278	X	X	X	X	X

(F-10)

**MUNICIPALIDAD DE SAN FRANCISCO DE YOJOA**

**Programación del Plan Zonal de Desarrollo Territorial**

**Departamento: Cortes Municipio: San Francisco de Yojoa Zona# 4 Fecha: mayo 2019**

**Lugar Asamblea: Municipalidad San Francisco de Yojoa Temática: VIVIENDA**

Prioridad	Nombre del proyecto/sector de desarrollo	Comunidad	# de benefic.	Año Ejecución				
				20	21	22	23	24
1	Construcción de vivienda	Toda la Zona	4278	X	X	X	X	X
2	Mejoramientos de viviendas	Toda la Zona	4278	X	X	X	X	X
3	Construcción de eco fogones	Toda la Zona	4278	X	X	X	X	X





(F-10)

**MUNICIPALIDAD DE SAN FRANCISCO DE YOJOA**  
**Programación del Plan Zonal de Desarrollo Territorial**

**Departamento: Cortes Municipio: San Francisco de Yojoa Zona# 4 Fecha: mayo 2019**

**Lugar Asamblea: Municipalidad San Francisco de Yojoa Temática: AGUA Y SANEAMIENTO**

Prioridad	Nombre del proyecto/sector de desarrollo	Comunidad	# de benefic.	Año Ejecución				
				20	21	22	23	24
1	Mejoramiento del sistema de Agua	Toda la Zona	4278	X	X	X	X	X
2	Ampliar y mejorar el sistema de alcantarillado de agua Negras	Toda la Zona	4278	X	X	X	X	X
3	Implementar tren de aseo comunitario	Toda la Zona	4278	X	X	X	X	X

(F-10)

**MUNICIPALIDAD DE SAN FRANCISCO DE YOJOA**  
**Programación del Plan Zonal de Desarrollo Territorial**

**Departamento: Cortes Municipio: San Francisco de Yojoa Zona# 4 Fecha: mayo 2019**

**Lugar Asamblea: Municipalidad San Francisco de Yojoa Temática: SEGURIDAD CIUDADANA**

Prioridad	Nombre del proyecto/sector de desarrollo	Comunidad	# de benefic.	Año Ejecución				
				20	21	22	23	24
1	Organizar un comité de vigilancia social.	Toda la Zona	4278	X	X	X	X	X
2	Capacitación contra la violencia familiar.	Toda la Zona	4278	X	X	X	X	X
3	Charlas sobre violencia doméstica y sus consecuencias.	Toda la Zona	4278	X	X	X	X	X



(F-10)

**MUNICIPALIDAD DE SAN FRANCISCO DE YOJOA**

**Programación del Plan Zonal de Desarrollo Territorial**

**Departamento: Cortes Municipio: San Francisco de Yojoa Zona# 4 Fecha: mayo 2019**

**Lugar Asamblea: Municipalidad San Francisco de Yojoa Temática: TIERRA**

Prioridad	Nombre del proyecto/sector de desarrollo	Comunidad	# de benefic.	Año Ejecución				
				20	21	22	23	24
1	Programa de capacitación de manejo de tierras y cultivos	Toda la Zona	4278	X	X	X	X	X
2	Huertos familiares	Toda la Zona	4278	X	X	X	X	X

(F-10)

**MUNICIPALIDAD DE SAN FRANCISCO DE YOJOA**

**Programación del Plan Zonal de Desarrollo Territorial**

**Departamento: Cortes Municipio: San Francisco de Yojoa Zona# 4**

**Fecha: mayo 2019 Lugar Asamblea: Municipalidad San**

**Francisco de Yojoa Temática: PARTICIPACIÓN**

	Nombre del proyecto/sector de desarrollo	Comunidad	# de benefic.	Año Ejecución				
				20	21	22	23	24
1	Capacitaciones sobre liderazgo y desarrollo comunitario	Toda la Zona	4278	X	X	X	X	X



}

(F-10)

**MUNICIPALIDAD DE SAN FRANCISCO DE YOJOA**

**Programación del Plan Zonal de Desarrollo Territorial**

**Departamento: Cortes Municipio: San Francisco de Yojoa Zona# 4 Fecha: mayo 2019**

**Lugar Asamblea: Municipalidad San Francisco de Yojoa Temática: GRUPOS VULNERABLES: Niñez**

Prioridad	Nombre del proyecto/sector de desarrollo	Comunidad	# de benefic.	Año Ejecución				
				20	21	22	23	24
1	Construcción de parque recreativo	Toda la Zona	4278	X	X	X	X	X

(F-10)

**MUNICIPALIDAD DE SAN FRANCISCO DE YOJOA**

**Programación del Plan Zonal de Desarrollo Territorial**

**Departamento: Cortes Municipio: San Francisco de Yojoa Zona# 4 Fecha: mayo 2019**

**Lugar Asamblea: Municipalidad San Francisco de Yojoa Temática GRUPOS VULNERABLES: Juventud**

Prioridad	Nombre del proyecto/sector de desarrollo	Comunidad	# de benefic.	Año Ejecución				
				20	21	22	23	24
1	Implementación de torneos de verano, torneos navideños	Toda la Zona	4278	X	X	X	X	X



(F-10)

**MUNICIPALIDAD DE SAN FRANCISCO DE YOJOA**

**Programación del Plan Zonal de Desarrollo Territorial**

**Departamento: Cortes Municipio: San Francisco de Yojoa Zona# 4 Fecha: mayo 2019**

**Lugar Asamblea: Municipalidad San Francisco de Yojoa Temática: GRUPOS VULNERABLES: Mujeres**

Prioridad	Nombre del proyecto/sector de desarrollo	Comunidad	# de benefic.	Año Ejecución				
				20	21	22	23	24
1	Capacitación en repostería, corte y confección, manualidades	Toda la Zona	4278	X	X	X	X	X
2	Capacitar en el tema de equidad de género	Toda la Zona	4278		X	X	X	X
3	Capacitación en el tema de orientación y responsabilidad paternal	Toda la Zona	4278			X	X	X

(F-10)

**MUNICIPALIDAD DE SAN FRANCISCO DE YOJOA**

**Programación del Plan Zonal de Desarrollo Territorial**

**Departamento: Cortes Municipio: San Francisco de Yojoa Zona# 4 Fecha: mayo**

**2019 Lugar Asamblea: Municipalidad San Francisco de Yojoa Temática: GRUPOS VULNERABLES: Tercera Edad**

Prioridad	Nombre del proyecto/sector de desarrollo	Comunidad	# de benefic.	Año Ejecución				
				20	21	22	23	24
1	Creación de un asilo para ancianos	Toda la Zona	4278	X	X	X	X	X
2	gestión de bono al gobierno central	Toda la Zona	4278	X	X	X	X	X
3	Convivios en fechas especiales para personas de la tercera edad.	Toda la Zona	4278	X	X	X	X	X



(F-10)

**MUNICIPALIDAD DE SAN FRANCISCO DE YOJOA**

**Programación del Plan Zonal de Desarrollo Territorial**

**Departamento: Cortes Municipio: San Francisco de Yojoa Zona# 4 Fecha: mayo 2019**

**Lugar Asamblea: Municipalidad San Francisco de Yojoa Temática: ECONOMÍA**

Prioridad	Nombre del proyecto/sector de desarrollo	Comunidad	# de benefic.	Año Ejecución				
				20	21	22	23	24
1	Creación de Micro Empresa	Toda la Zona	4278	X	X	X	X	X
2	Formación de caja rural	Toda la Zona	4278	X	X	X	X	X
3	Capacitación en el tema de cómo brindar productos de calidad, gestión y mercadeo	Toda la Zona	4278	X	X	X	X	X

(F-10)

**MUNICIPALIDAD DE SAN FRANCISCO DE YOJOA**

**Programación del Plan Zonal de Desarrollo Territorial**

**Departamento: Cortes Municipio: San Francisco de Yojoa Zona# 4 Fecha: mayo 2019**

**Lugar Asamblea: Municipalidad San Francisco de Yojoa Temática: SEGURIDAD ALIMENTARIA**

Prioridad	Nombre del proyecto/sector de desarrollo	Comunidad	# de benefic.	Año Ejecución				
				20	21	22	23	24
1	Talleres para que cultiven la tierra adecuadamente	Toda la Zona	4278	X	X	X	X	X
2	Implementación de huertos familiares	Toda la Zona	4278	X	X	X	X	X
3	Ampliación de donación del bono tecnológico	Toda la Zona	4278	X	X	X	X	X



(F-10)

**MUNICIPALIDAD DE SAN FRANCISCO DE YOJOA**  
**Programación del Plan Zonal de Desarrollo Territorial**

**Departamento: Cortes Municipio: San Francisco de Yojoa Zona# 4 Fecha: mayo 2019**

**Lugar Asamblea: Municipalidad San Francisco de Yojoa Temática: INFRAESTRUCTURA SOCIAL**

Prioridad	Nombre del proyecto/sector de desarrollo	Comunidad	# de benefic.	Año Ejecución				
				20	21	22	23	24
1	Construcción de cunetas	Toda la Zona	4278	X	X	X	X	X
2	Pavimentación de carreteras internas de la comunidad	Toda la Zona	4278	X	X	X	X	X
3	Ampliación de sistema eléctrico domiciliario y público	Toda la Zona	4278	X	X	X	X	X

(F-10)

**MUNICIPALIDAD DE SAN FRANCISCO DE YOJOA**  
**Programación del Plan Zonal de Desarrollo Territorial**

**Departamento: Cortes Municipio: San Francisco de Yojoa Zona# 4 Fecha: mayo 2019**

**Lugar Asamblea: Municipalidad San Francisco de Yojoa Temática: TURISMO**

Prioridad	Nombre del proyecto/sector de desarrollo	Comunidad	# de benefic.	Año Ejecución				
				20	21	22	23	24
1	Implementar rótulos de identificación	Toda la Zona	4278	X	X	X	X	X
2	Capacitación sobre como potenciar el turismo en la zona	Toda la Zona	4278	X	X	X	X	X
3	Construcción de champas turísticas en laderas del río	Toda la Zona	4278	X	X	X	X	X





(F-10)  
**MUNICIPALIDAD DE SAN FRANCISCO DE YOJOA**  
**Programación del Plan Zonal de Desarrollo Territorial**

**Departamento:** Cortes **Municipio:** San Francisco de Yojoa **Zona#** 4 **Fecha:** mayo 2019  
**Lugar Asamblea:** Municipalidad San Francisco de Yojoa **Temática:** ORDENAMIENTO TERRITORIAL

Prioridad	Nombre del proyecto/sector de desarrollo	Comunidad	# de benefic.	Año Ejecución				
				20	21	22	23	24
1	Colocación de rótulos distintivos en la comunidad	Toda la Zona	4278		X	X	X	X
2	Mantenimiento de vías de comunicación	Toda la Zona	4278		X	X	X	X
3	Capacitación sobre mejores prácticas agrícolas	Toda la Zona	4278		X	X	X	X



**PLAN ZONAL**  
**TERRITORIAL ZONA #**  
**5**

**Los Hules, La Química, Borbotón, Nueva Murcia**



**(F-10)**  
**MUNICIPALIDAD DE SAN FRANCISCO DE YOJOA**  
**Programación del Plan Zonal de Desarrollo Territorial**  
**Departamento: Cortes Municipio: San Francisco de Yojoa Zona# 5 Fecha: mayo 2019**  
**Lugar Asamblea: Municipalidad San Francisco de Yojoa Temática: SALUD Y NUTRICIÓN**

Prioridad	Nombre del proyecto/sector de desarrollo	Comunidad	# de benefic.	Año Ejecución				
				20	21	22	23	24
1	Implementar niño Sano	Nueva Murcia	158	X	X	X	X	X
2	Implementar casa comunitaria de salud	La Química	687		X	X	X	X
3	Campaña de limpieza y Abatización comunitaria	La Química, Borbotón,	1,535	X	X	X	X	X
4	Construcción de Centro de Salud	Borbotón, Nueva Murcia	1,006	X	X	X	X	X
5	Botiquín comunitario	Borbotón	848	X	X	X	X	X
6	Capacitación sobre educación sexual y las desventajas de la planificación familiar	Borbotón, Nueva Murcia	1,006		X	X	X	X



**(F-10)**  
**MUNICIPALIDAD DE SAN FRANCISCO DE YOJOA**  
**Programación del Plan Zonal de Desarrollo Territorial**  
**Departamento: Cortes Municipio: San Francisco de Yojoa Zona# 5 Fecha: mayo 2019**  
**Lugar Asamblea: Municipalidad San Francisco de Yojoa Temática: EDUCACIÓN**

Prioridad	Nombre del proyecto/sector de desarrollo	Comunidad	# de benefic.	Año Ejecución				
				20	21	22	23	24
1	Construcción de comedor infantil en la escuela	La Química	687		X	X	X	X
2	Mejoramiento de la escuela	Borbotón	848		X	X	X	X
3	Campaña de Concientización al padre	La Nueva Murcia	158		X	X	X	X
4	Construcción de tres aulas	Química	687		X	X	X	X
5	Construcción de un aula tecnológica	Química	687	X	X	X	X	X
6	Climatización de las aulas de las escuelas	Borbotón	848	X	X	X	X	X
7	Dotación de Kit escolares	Nueva Murcia	158	X	X	X	X	X
	Jornada de alfabetización a través de centros educativos	Nueva Murcia	158					



**(F-10)**  
**MUNICIPALIDAD DE SAN FRANCISCO DE YOJOA**  
**Programación del Plan Zonal de Desarrollo Territorial**  
**Departamento: Cortes Municipio: San Francisco de Yojoa Zona# 5 Fecha: mayo 2019**  
**Lugar Asamblea: Municipalidad San Francisco de Yojoa Temática: RECURSOS NATURALES Y AMBIENTE**

Prioridad	Nombre del proyecto/sector de desarrollo	Comunidad	# de benefic.	Año Ejecución				
				20	21	22	23	24
1	Reforestación del acuífero de Borbotón	Borbotón	848		X	X	X	X
2	Implementación de medidas de control de permisos de aprovechamiento de madera	La Química	687		X	X	X	X
3	Capacitación sobre mejores prácticas agrícolas	Química Nueva Murcia	845	X	X	X	X	X
4	Construcción de eco fogones	Nueva Murcia	158		X	X	X	X
5	Charlas de concientización a la población sobre la importancia de la protección de la fauna	Nueva Murcia	158	X	X	X	X	X



**(F-10)**  
**MUNICIPALIDAD DE SAN FRANCISCO DE YOJOA**  
**Programación del Plan Zonal de Desarrollo Territorial**  
**Departamento: Cortes      Municipio: San Francisco de Yojoa Zona#\_5 Fecha: mayo 2019**  
**Lugar Asamblea: Municipalidad San Francisco de Yojoa      Temática: VIVIENDA**

Prioridad	Nombre del proyecto/sector de desarrollo	Comunidad	# de benefic.	Año Ejecución				
				20	21	22	23	24
1	Compra de terrenos	Borbotón	848	X	X	X	X	X
2	Construcción de viviendas	La Química, Borbotón Nueva Murcia	1,693	X	X	X	X	X
3	Mejoramiento de viviendas.	La Química, Nueva Murcia	845	X	X	X	X	X
4	Construcción de eco fogones	La Química, Nueva Murcia	845	X	X	X	X	X





(F-10)  
**MUNICIPALIDAD DE SAN FRANCISCO DE YOJOA**  
**Programación del Plan Zonal de Desarrollo Territorial**  
**Departamento: Cortes Municipio: San Francisco de Yojoa Zona# 5**  
**Fecha: mayo 2019 Lugar Asamblea: Municipalidad San Francisco de Yojoa Temática: AGUA Y SANEAMIENTO**

Prioridad	Nombre del proyecto/sector de desarrollo	Comunidad	# de benefic.	Año Ejecución				
				20	21	22	23	24
1	Mejoramiento del sistema de Agua	La Química, Borbotón	1,535	X	X	X		
2	Construcción de tanque de almacenamiento de agua potable	La Química	687		X	X	X	
3	Implementar tren de aseo comunitario	La Química	687	X	X	X	X	
4	Mejoramiento del sistema de alcantarillado sanitario	Borbotón, Nueva Murcia	1,006	X	X	X	X	
5	Elaboración e instalación de basureros	Nueva Murcia	158		X	X	X	
6	Campaña de limpieza comunitaria	Nueva Murcia	158	X	X	X	X	X



(F-10)

**MUNICIPALIDAD DE SAN FRANCISCO DE YOJOA**

**Programación del Plan Zonal de Desarrollo Territorial**

Departamento: **Cortes** Municipio: **San Francisco de Yojoa** Zona# 5 Fecha: mayo 2019

Lugar Asamblea: **Municipalidad San Francisco de Yojoa** Temática: **TIERRA**

Prioridad	Nombre del proyecto/sector de desarrollo	Comunidad	# de benefic.	Año Ejecución				
				20	21	22	23	24
1	Huertos Familiares	La Química	687		X	X		

(F-10)

**MUNICIPALIDAD DE SAN FRANCISCO DE YOJOA**

**Programación del Plan Zonal de Desarrollo Territorial**

Departamento: **Cortes** Municipio: **San Francisco de Yojoa** Zona# 5 Fecha:

mayo 2019 Lugar Asamblea: **Municipalidad San Francisco de Yojoa**

Temática: **PARTICIPACIÓN**

Prioridad	Nombre del proyecto/sector de desarrollo	Comunidad	# de benefic.	Año Ejecución				
				20	21	22	23	24
1	Capacitaciones sobre liderazgo y desarrollo comunitario	La Química, Borbotón, Nueva Murcia	1,693	X		X		X



(F-10)

**MUNICIPALIDAD DE SAN FRANCISCO DE YOJOA**

**Programación del Plan Zonal de Desarrollo Territorial**

**Departamento: Cortes Municipio: San Francisco de Yojoa Zona # 5**

**Fecha: mayo 2019**

**Lugar Asamblea: Municipalidad San Francisco de Yojoa Temática: GRUPOS VULNERABLES: Niñez y Juventud**

Prioridad	Nombre del proyecto/sector de desarrollo	Comunidad	# de benefic.	Año Ejecución				
				20	21	22	23	24
1	Crear microempresas de costura, mecánica Automotriz	Borbotón	848			X	X	X
2	Construcción de Parque Recreativo	Química	687	X	X	X	X	X
3	Charlas sobre drogadicción y alcoholismo, prostitución	Borbotón	848	X	X	X	X	X
4	Capacitación a grupos de interés en el tema de valores	Borbotón	848	X	X	X	X	X



(F-10)

**MUNICIPALIDAD DE SAN FRANCISCO DE YOJOA**

**Programación del Plan Zonal de Desarrollo Territorial**

**Departamento: Cortes Municipio: San Francisco de Yojoa Zona# 5 Fecha: mayo 2019**

**Lugar Asamblea: Municipalidad San Francisco de Yojoa Temática: GRUPOS VULNERABLES: Mujeres**

Prioridad	Nombre del proyecto/sector de desarrollo	Comunidad	# de benefic.	Año Ejecución				
				20	21	22	23	24
1	Implementar en los centros educativos charlas de educación sexual. He Iglesia	Borbotón	848	X	X	X	X	X
2	Capacitar en el tema de equidad de género	Borbotón	848	X	X	X	X	X
3	Fomentar la participación de la mujer en las organizaciones.	Borbotón	848			X	X	X

(F-10)

**MUNICIPALIDAD DE SAN FRANCISCO DE YOJOA**

**Programación del Plan Zonal de Desarrollo Territorial**

**Departamento: Cortes Municipio: San Francisco de Yojoa Zona# 5 Fecha: mayo 2019**

**Lugar Asamblea: Municipalidad San Francisco de Yojoa Temática: GRUPOS VULNERABLES: Tercera Edad**

Prioridad	Nombre del proyecto/sector de desarrollo	Comunidad	# de benefic.	Año Ejecución				
				20	21	22	23	24
1	Ampliar la cobertura de servicio del Centro Diurno para el Adulto Mayor	Nueva Murcia, Borbotón	1,006		X	X	X	X
2	Crear un Comité de Gestión de Bono.	Nueva Murcia, Borbotón	1,006		X	X	X	X



(F-10)

**MUNICIPALIDAD DE SAN FRANCISCO DE YOJOA**

**Programación del Plan Zonal de Desarrollo Territorial**

**Departamento: Cortes Municipio: San Francisco de Yojoa Zona# 5 Fecha: mayo 2019**

**Lugar Asamblea: Municipalidad San Francisco de Yojoa Temática: ECONOMÍA**

Prioridad	Nombre del proyecto/sector de desarrollo	Comunidad	# de benefic.	Año Ejecución				
				20	21	22	23	24
1	Implementación de talleres de oficios (ebanistería, corte y confección, bisutería, repostería, piñatería)	Nueva Murcia, Borbotón	1,006	X	X	X	X	X
2	Creación de microempresas de venta de tortillas	Nueva Murcia, Borbotón	1,006		X	X		

(F-10)

**MUNICIPALIDAD DE SAN FRANCISCO DE YOJOA**

**Programación del Plan Zonal de Desarrollo Territorial**

**Departamento: Cortes Municipio: San Francisco de Yojoa Zona# 5 Fecha: mayo 2019 Lugar Asamblea: Municipalidad San Francisco de Yojoa Temática:**

**SEGURIDAD ALIMENTARIA**

Prioridad	Nombre del proyecto/sector de desarrollo	Comunidad	# de benefic.	Año Ejecución				
				20	21	22	23	24
1	Implementación de huertos familiares	Nueva Murcia, Borbotón	1,006		X	X		



(F-10)

**MUNICIPALIDAD DE SAN FRANCISCO DE YOJOA**

**Programación del Plan Zonal de Desarrollo Territorial**

**Departamento:** Cortes **Municipio:** San Francisco de Yojoa **Zona#** 5 **Fecha:** mayo 2019

**Lugar Asamblea:** Municipalidad San Francisco de Yojoa **Temática:** SEGURIDAD CIUDADANA

Prioridad	Nombre del proyecto/sector de desarrollo	Comunidad	# de benefic.	Año Ejecución				
				20	21	22	23	24
1	Presencia policial en las comunidades.	La Química	687	X	X	X	X	X
2	Capacitaciones a la población total en temas de: Autoestima, valores, liderazgo, violencia y leyes generales.	La Química	687	X	X	X	X	X
3	Reorganizar comités de seguridad ciudadana y dotarles de la logística requerida	La Química	687	X		X		X

(F-10)

**MUNICIPALIDAD DE SAN FRANCISCO DE YOJOA**

**Programación del Plan Zonal de Desarrollo Territorial**

**Departamento:** Cortes **Municipio:** San Francisco de Yojoa **Zona#** 5 **Fecha:** may2019

**Lugar Asamblea:** Municipalidad San Francisco de Yojoa **Temática:** INFRAESTRUCTURA SOCIAL

Prioridad	Nombre del proyecto/sector de desarrollo	Comunidad	# de benefic.	Año Ejecución				
				20	21	22	23	24
1	Mejoramiento de alumbrado público	Borbotón	848		X	X	X	X
2	Ampliación de sistema energética	Borbotón	848		X	X	X	X
3	Construcción de tanque para abastecimiento de agua potable	Nueva Murcia	158		X	X	X	X
4	Pavimentación de carreteras internas de la comunidad	Nueva Murcia	158		X	X	X	X
5	Construcción de aula para laboratorio de computación	Nueva Murcia	158		X	X	X	X





(F-10)

**MUNICIPALIDAD DE SAN FRANCISCO DE YOJOA**

**Programación del Plan Zonal de Desarrollo Territorial**

Departamento: Cortes Municipio: San Francisco de Yojoa Zona# 5 Fecha mayo 2019

Lugar Asamblea: Municipalidad San Francisco de Yojoa Temática: **TURISMO**

Prioridad	Nombre del proyecto/sector de desarrollo	Comunidad	# de benefic	Año Ejecución				
				20	21	22	23	24
1	Mejorar la Infraestructura y protección del acuífero	Borbotón	848	X	X	X	X	X

(F-10)

**MUNICIPALIDAD DE SAN FRANCISCO DE YOJOA**

**Programación del Plan Zonal de Desarrollo Territorial**

Departamento: Cortes Municipio: San Francisco de Yojoa Zona# 5 Fecha: mayo 2019

Lugar Asamblea: Municipalidad San Francisco de Yojoa Temática: **ORDENAMIENTO TERRITORIAL**

Prioridad	Nombre del proyecto/sector de desarrollo	Comunidad	# de benefic.	Año Ejecución				
				20	21	22	23	24
1	Colocación de rótulos distintivos en la comunidad	La Química, Borbotón, Nueva Murcia	1,693	X	X	X	X	X
2	Mantenimiento de vía de comunicación	La Química	687	X	X	X	X	X
3	Capacitación sobre mejores prácticas agrícolas	La Química	687	X	X	X	X	X
4	Construcción de cerco perimetral en fuente natural de agua.	Borbotón	848	X	X	X	X	X
5	Definición de área protegida	Borbotón	848	X	X	X	X	X
6	Definir en un documento del uso compartido a perpetuidad de la fuente de agua	Nueva Murcia	158	X	X	X	X	X
7	Pavimentación hidráulica de carretera principal	Nueva Murcia	158	X	X	X	X	X



## XIII. PLAN EXTRATEGICO DE DESARROLLO MUNICIPAL

### 13.1 Visión Compartida

Ser un municipio con autoridades y ciudadanía participativa, comprometida a mejorar el acceso a las comunidades y el aprovechamiento de los servicios turísticos para así generar empleo que permita a una vivienda digna, la integración escolar y la seguridad ciudadana, reduciendo la migración y apoyando a grupos vulnerables. Con capacidad de gestión en la calidad de servicios de salud y haciendo conciencia sobre la importancia de la protección de los recursos.

### 13.2 Líneas Estratégicas

1. Participación ciudadana
2. Mejorar el acceso a las comunidades y el aprovechamiento de los servicios turísticos
3. Generar empleo que permita a una vivienda digna, la integración escolar y la seguridad ciudadana
4. Reduciendo la migración y apoyando a grupos vulnerables
5. Capacidad de gestión en los servicios de salud
6. Haciendo conciencia en la población sobre la importancia de la protección de los recursos

### 13.3 Objetivos Estratégicos por Línea Estratégica y Ejes Temáticos

#	LÍNEAS ESTRATEGICAS	OBJETIVOS DE LINEA	EJES TEMATICOS
1	<b>Participación ciudadana</b>	Fomentar la participación ciudadana	<ul style="list-style-type: none"> <li>• Participación ciudadana</li> <li>• Grupos vulnerables</li> <li>• turismo</li> </ul>
2	<b>Mejorar el acceso a las comunidades y el aprovechamiento de los servicios turísticos</b>	Promover el desarrollo turístico a través de la mejora de la infraestructura vial	<ul style="list-style-type: none"> <li>• Recursos Naturales y Ambiente</li> <li>• Turismo</li> <li>• Economía</li> <li>• Seguridad Alimentaria</li> <li>• Grupos Vulnerables</li> <li>• Ordenamiento territorial</li> <li>• Participación ciudadana</li> </ul>



3	<b>Generar empleo que permita a una vivienda digna, la integración escolar y la seguridad ciudadana</b>	Establecer una normativa que garantice el desarrollo de proyectos de viviendas seguras, dignas, saludables a la integración escolar, la seguridad ciudadana	<ul style="list-style-type: none"> <li>• Vivienda</li> <li>• Salud y Nutrición</li> <li>• Infraestructura Social</li> <li>• Participación</li> <li>• Grupos Vulnerables</li> <li>• Economía</li> <li>• Tierra</li> <li>• Ordenamiento Territorial</li> <li>• Seguridad Alimentaria</li> <li>• Turismo</li> <li>• Infraestructura Social</li> </ul>
4	<b>Reduciendo la migración y apoyando a grupos vulnerables</b>	Facilitar el acceso a impulsar el comercio local para reducir la migración con el involucramiento a los grupos vulnerables.	<ul style="list-style-type: none"> <li>• Economía</li> <li>• Participación</li> <li>• Grupos Vulnerables</li> <li>• Ordenamiento Territorial</li> <li>• Seguridad Alimentaria</li> <li>• Turismo</li> <li>• Infraestructura Social</li> </ul>
5	<b>Capacidad de gestión en los servicios de salud</b>	Promover la sostenibilidad de los servicios de Salud	<ul style="list-style-type: none"> <li>• Seguridad Alimentaria</li> <li>• Salud y Nutrición</li> <li>• Recursos Naturales</li> <li>• Economía</li> <li>• Tierra</li> </ul>
6	<b>Haciendo conciencia en la población sobre la importancia de la protección de los recursos.</b>	Fortalecer el desarrollo local potenciando los recursos con que dispone el municipio y fortaleciendo las capacidades locales en áreas de bosque, fuentes productoras de agua, áreas turísticas.	



### **13.1 Ideas De Proyectos, Priorización, Programación, Costos Y Financiamiento**

Para la priorización de proyectos nos basamos en la guía de criterios para la priorización de proyectos estratégicos territoriales. A continuación, la guía de criterios (F-14) y posteriormente se detalla por eje temático la priorización de los proyectos, en el formato (F-14 A). En el formato (F- 15 y F-16), se detalla la programación, costos y financiamiento por idea de proyecto estratégico.



(F-14)

**Guía de Criterios para la Priorización de Proyectos Estratégicos Territoriales**

BENEFICIARIOS (30%)			IMPACTO (25%)			SOSTENIBILIDAD ADM. Y FINANCIERA (15%)			IMPORTANCIA (30%)		
El proyecto tendrá beneficios directos en las siguientes cantidades de población directa.....			El proyecto genera beneficios para los hombres y las mujeres de varias comunidades que se mantendrán en el tiempo de manera...			La probabilidad de que con la mancomunidad u otros cooperantes– el municipio pueda disponer de los recursos financieros necesarios para dar continuidad al proceso iniciado con el proyecto (una vez que el proyecto termine) y se tenga la capacidad de gestionarlos es...			Importancia que tiene el proyecto para la población del Municipio. Qué tan importante es el proyecto para el desarrollo de la población que se convierte en..		
	puntos	Valor ponderado		Puntos	Valor ponderado		Puntos	Valor ponderado		puntos	Valor ponderado
100%	100 puntos	30	Permanente	100 Puntos	25	Alta	100 Puntos	15	Vital	100 puntos	30
75%	75 puntos	22.5	Temporal (hasta 5 años)	75 Puntos	18.7	Media	75 Puntos	11.3	Necesario	75 puntos	22.5
50%	50 puntos	15	Puntual (no más de un año después de terminado el proyecto)	50 puntos	12.5	Baja	50 Puntos	7.5	Útil	50 puntos	15
25%	25 puntos	7.5	No se mantienen más allá del proyecto	25 puntos	6.3	Muy Baja	25 Puntos	3.7	Aceptable	25 puntos	7.5



(F-14)  
**PRIORIZACIÓN DE PROYECTOS**  
**Objetivo de Línea 01: Participación Ciudadana**

No.	NOMBRE DE LOS PROYECTOS	Beneficiarios. 30%	Impacto 25%	Sostenibilidad Adm. Y financ. 15%	Importancia 30%	SUMATORIA VALOR PONDERADO	PRIORIDAD
		VALOR PONDERADO	VALOR PONDERADO	VALOR PONDERADO	VALOR PONDERADO		
1	Programa de fortalecimiento a las micro empresas	30	25	15	22.5	92.5	1
2	Fortalecimiento de iglesias para la promoción a la participación ciudadana	7.5	25	15	30	77.5	2
3	Campañas de reforestación y organizar grupos de apoyo en la protección de las fuentes de Fauna, Flora y Fauna	15	18.7	3.7	30	67.4	6
4	Señalización Preventiva en vías de acceso.	7.5	25	15	15	62.5	7
5	Capacitación para formación de líderes de autoestima, participación ciudadana, entre otros.	30	12.5	7.5	22.5	72.5	5
6	Fomentar la participación y organización de la cultura y deporte para Jóvenes	22.5	18.7	11.3	22.5	75	4
7	Promover la cultura, arte y deporte.	30	12.5	11.3	22.5	76.3	3
8	Apoyo a ayudas complementarias humanitarias	7.5	25	11.3	15	58.8	8



(F-14)  
**PRIORIZAC  
IÓN DE PROYECTOS**

**Objetivo de Línea 02:** Mejorar el acceso a las comunidades y el aprovechamiento a los servicios Turísticos.

No.	NOMBRE DE LOS PROYECTOS	Beneficiarios. 30%	Impacto 25%	Sostenibilidad Adm. Y financ. 15%	Importancia 30%	SUMATORIA VALOR PONDERADO	PRIORIDAD
		VALOR PONDERADO	VALOR PONDERADO	VALOR PONDERADO	VALOR PONDERADO		
1	Mejoramiento de Vías de Acceso	7.5	18.7	11.3	22.5	60	5
2	Señalización Vial	7.5	25	15	15	62.5	4
3	Pavimentación de Calles	7.5	25	11.3	22.5	66.3	3
4	Construcción y Mejoramiento de Canchas polideportivas.	30	12.5	3.7	7.5	53.7	7
5	Mejoramientos de Alumbrado Público.	22.5	12.5	7.5	15	57.5	6
6	Diseño de Rutas de Buses y Moto Taxis	30	12.5	3.7	7.5	53.7	8
7	Diseño y Construcción de asilo de Ancianos.	22.5	12.5	11.3	22.5	68.8	2
8	Embaulamiento de Aguas Lluvias	15	12.5	7.5	15	50	9
9	Preservación y Mantenimiento de Patrimonio Municipal.	30	25	15	22.5	92.5	1
10	Construcción de Cajas Puentes	15	12.5	7.5	15	50	10





(F-14)  
**PRIORIZACIÓN DE PROYECTOS**

**Objetivo de Línea 03:** Generar empleo que permita a una vivienda digna, la integración escolar y la seguridad ciudadana

No.	NOMBRE DE LOS PROYECTOS	Beneficiarios. 30%	Impacto 25%	Sostenibilidad Adm. Y financ. 15%	Importancia 30%	SUMATORIA VALOR PONDERADO	PRIORIDAD
		VALOR PONDERADO	VALOR PONDERADO	VALOR PONDERADO	VALOR PONDERADO		
1	Adquisición Terrenos para Viviendas.	30	12.5	3.7	7.5	53.7%	6
2	Mejoramiento de Viviendas, techos, pisos y paredes.	15	12.5	3.7	7.5	38.7	8
3	Construcción de Viviendas.	22.5	18.7	7.5	7.5	56.2	5
4	Mejoramiento de Centros Educativos.	7.5	25	15	22.5	70	4
5	Donación de Uniformes y Útiles Escolares a personas de escasos recursos.	7.5	6.3	7.5	7.5	28.8	9
6	Creación de Internet Comunitario.	7.5	18.7	11.3	15	52.5	7
7	Construcción y Mejoramiento a Postas Policiales.	7.5	25	11.3	30	73.8	3
8	Sub Estación de Bomberos.	7.5	25	11.3	30	73.8	2
9	Ayudas Alimentarias a Personal de Educación, salud y seguridad.	30	25	15	15	85	1
10	Campañas de Alfabetización	7.5	6.3	7.5	7.5	28.8	10



(F-14)  
**PRIORIZACIÓN DE PROYECTOS**

**Objetivo de Línea 04:** Reduciendo la migración y apoyando a grupos vulnerables

No.	NOMBRE DE LOS PROYECTOS	Beneficiarios. 30%	Impacto 25%	Sostenibilidad Adm. Y financ. 15%	Importancia 30%	SUMATORIA VALOR PONDERADO	PRIORIDAD
		VALOR PONDERADO	VALOR PONDERADO	VALOR PONDERADO	VALOR PONDERADO		
1	Creación y Fortalecimiento a Micro empresas.	22.5	25	11.3	30	88.8	1
2	Talleres de Oficios a Grupos vulnerables.	15	25	11.3	22.5	73.8	2



(F-14)  
**PRIORIZACIÓN DE PROYECTOS**

**Objetivo de Línea 05: Gestionando el abastecimiento de medicamentos**

No.	NOMBRE DE LOS PROYECTOS	Beneficiario s. 30%	Impacto 25%	Sostenibilidad Adm. Y financ. 15%	Importancia 30%	SUMATORIA VALOR PONDERADO	PRIORIDAD
		VALOR PONDERADO	VALOR PONDERADO	VALOR PONDERADO	VALOR PONDERADO		
1	Mejoramientos de Centros de Salud.	7.5	25	11.3	30	73.8%	3
2	Construcción de Centros de alud.	7.5	25	11.3	30	73.8	4
3	Campañas de Limpieza y Fumigación contra plagas.	7.5	12.5	3.7	30	53.7	10
4	Ayudas alimentarias a personal de Salud.	15	18.7	3.7	22.5	59.9	11
5	Compra y Gestión de Medicamentos para Centros de Salud.	22.5	25	11.3	30	88.8	1
6	Equipamiento, suministros de medicamentos y dotación de personal de salud.	15	25	11.3	22.5	73.8	2
7	Construcción Pilas de xidación.	7.5	25	11.3	30	73.8	5
8	Ampliaciones y Construcción de Sistemas de Alcantarillado Sanitario.	7.5	25	11.3	22.5	66.3	8
9	Mejoramientos de Sistemas de Agua Potable.	7.5	25	11.3	22.5	66.3	7
10	Adquisición de Terrenos con Fuentes de Agua	7.5	12.5	3.7	30	53.7	9
11	Construcción de Tanques de Agua Potable	7.5	18.7	11.3	22.5	60	6



(F-14)  
**PRIORIZACIÓN DE PROYECTOS**

**Objetivo de Línea 06:** haciendo conciencia en la población sobre la importancia de la protección de los recursos

No.	NOMBRE DE LOS PROYECTOS	Beneficiarios. 30%	Impacto 25%	Sostenibilidad Adm. Y financ. 15%	Importancia 30%	SUMATORIA VALOR PONDERADO	PRIORIDAD
		VALOR PONDERADO	VALOR PONDERADO	VALOR PONDERADO	VALOR PONDERADO		
1	Campañas de reforestación y organizar grupos de apoyo en la protección de las fuentes de Fauna, Flora y Fauna	22.5	25	11.3	30	88.8	1
2	Señalización Preventiva en vías de acceso.	15	25	11.3	22.5	73.8	2



# **COSTOS, FINANCIAMIENTO Y PROGRAMACIÓN POR IDEA DE PROYECTO ESTRATÉGICO**



(F-15 y F-16)  
**Costo, Financiamiento Y Programación Por Idea De Proyecto Estratégico**

No.	Líneas: Objetivos: Nombre del proyecto	Costo total Lps.	Financiamiento			Años de Ejecución				
			Local	Municipal	Externo	20	21	22	23	24
	<b>Línea estratégica No. 01</b> Participación Ciudadana									
	<b>Objetivo de Línea : 01</b> Fomentar la Participación Ciudadana									
1	Programa de fortalecimiento a las micro empresas	400,000.00	0.00	400,000.00	0.00	X	X	X	X	X
2	Fortalecimiento de iglesias para la promoción a la participación ciudadana	1,000,000.00	0.00	1,000,000.00	0.00	X	X	X	X	X
3	Promover la cultura, arte y deporte.	2,000,000.00	0.00	2,000,000.00	0.00	X	X	X	X	X
4	Fomentar la participación y organización de la cultura y deporte para Jóvenes	2,000,000.00	0.00	2,000,000.00	0.00	X	X	X	X	X
5	Capacitación para formación de líderes de autoestima, participación ciudadana, entre otros.	50,000.00	0.00	50,000.00	0.00	X	X	X	X	X
6	Campañas de reforestación y organizar grupos de apoyo en la protección de las fuentes de Fauna, Flora y Fauna	500,000.00	0.00	500,000.00	0.00	X	X	X	X	X
7	Señalización Preventiva en vías de acceso.	500,000.00	0.00	500,000.00	0.00	X	X	X	X	X
8	Apoyo a ayudas complementarias humanitarias.	2,000,000.00	0.00	2,000,000.00	0.00					



(F-15 y F-16)

Costo, financiamiento y programación por idea de proyecto estratégico

No.	Líneas: Objetivos: Nombre del proyecto	Costo total Lps.	Financiamiento			Años de Ejecución				
			Local	Municipal	Externo	20	21	22	23	24
	<b>Línea estratégica No. 02</b> Mejorar el acceso a las comunidades y el aprovechamiento a los servicios Turísticos.									
	<b>Objetivo de Línea: 02</b> Promover del desarrollo turístico a través de la mejora de la Infraestructura Vial									
1	Preservación y Mantenimiento de Patrimonio Municipal.	2,000,000.00	0.00	2,000,000.00	0.00	X	X	X	X	X
2	Diseño y Construcción de asilo de Ancianos.	1,000,000.00	0.00	1,000,000.00	0.00	X	X	X	X	X
3	Pavimentación de Calles	10,000,000.00	0.00	10,000,000.00	0.00	X	X	X	X	X
4	Señalización Vial	500,000.00	0.00	500,000.00	0.00	X	X	X	X	X
5	Mejoramiento de Vías de Acceso	8,000,000.00	0.00	8,000,000.00	0.00	X	X	X	X	X
6	Mejoramientos de Alumbrado Público.	4,000,000.00	0.00	4,000,000.00	0.00	X	X	X	X	X
7	Construcción y Mejoramiento de Canchas polideportivas	300,000.00	0.00	300,000.00	0.00	X	X	X	X	X
8	Diseño de Rutas de Buses y Moto Taxis	1,000,000.00	0.00	1,000,000.00	0.00	X	X	X	X	X
9	Embaulamiento de Aguas Lluvias	2,000,000.00	0.00	2,000,000.00	0.00	X	X	X	X	X
10	Construcción de Cajas Puentes	5,000,000.00	0.00	5,000,000.00	0.00	X	X	X	X	X





(F-15 y F-16)  
Costo, financiamiento y programación por idea de proyecto estratégico

No.	Líneas: Objetivos: Nombre del proyecto	Costo total Lps.	Financiamiento			Años de Ejecución				
			Local	Municipal	Externo	20	21	22	23	24
	<b>Línea estratégica No. 03</b> Generar empleo que permita una vivienda digna, la integración escolar y la seguridad ciudadana.									
	<b>Objetivo de Línea: 03</b> Establecer una normativa que garantice el desarrollo de proyectos de viviendas seguras, dignas, saludables y a la integración escolar y la seguridad ciudadana.									
1	Ayudas Alimentarias a Personal de Educación, salud y seguridad.	13,000,000.00	0.00	13,000,000.00	0.00	X	X	X	X	X
2	Sub Estación de Bomberos	1,000,000.00	0.00	1,000,000.00	0.00	X	X	X	X	X
3	Construcción y Mejoramiento a Postas Policiales	500,000.00	0.00	500,000.00	0.00	X	X	X	X	X
4	Mejoramiento de Centros Educativos.	4,000,000.00	0.00	4,000,000.00	0.00	X	X	X	X	X
5	Gestión y colaboración para la Construcción de Viviendas	800,000.00	0.00	800,000.00	0.00	X	X	X	X	X
6	Adquisición Terrenos para Viviendas.	3,000,000.00	0.00	3,000,000.00	0.00	X	X	X	X	X
7	Creación de Internet Comunitario.	500,000.00	0.00	500,000.00	0.00		X	X	X	X
8	Mejoramiento de Viviendas, techos, pisos y paredes	5,000,000.00	0.00	5,000,000.00	0.00	X	X	X	X	X
9	Donación de Uniformes y Útiles Escolares a personas de escasos recursos.	1,500,000.00	0.00	1,500,000.00	0.00	X	X	X	X	X
10	Campañas de Alfabetización	100,000.00	0.00	100,000.00	0.00	X	X	X	X	X



(F-15 y F-16)

**Costo, financiamiento y programación por idea de proyecto estratégico**

No.	Líneas: Objetivos: Nombre del proyecto	Costo total Lps.	Financiamiento			Años de Ejecución				
			Local	Municipal	Externo	20	21	22	23	24
	<b>Línea estratégica No. 04</b> Reduciendo la Migración y apoyando a Grupos Vulnerables									
	<b>Objetivo de Línea: 04</b> Facilitar el acceso a impulsar el comercio local, para disminuir la migración con el involucramiento a los grupos vulnerables.									
1	Creación y Fortalecimiento a Micro empresas.	3,000,000.00	0.00	3,000,000.00	0.00	X	X	X	X	X
2	Talleres de Oficios a Grupos vulnerables.	2,000,000.00	0.00	2,000,000.00	0.00	X	X	X	X	X



(F-15 y F-16)

Costo, financiamiento y programación por idea de proyecto estratégico

No.	Líneas: Objetivos: Nombre del proyecto	Costo total Lps.	Financiamiento			Años de Ejecución				
			Local	Municipal	Externo	20	21	22	23	24
	<b>Línea estratégica No. 05</b> Capacidad de Gestión en los Servicios de Salud									
	<b>Objetivo de Línea: 05</b> Ampliar la capacidad de gestión en los servicios de salud.									
1	Compra y Gestión de Medicamentos para Centros de Salud.	2,000,000.00	0.00	2,000,000.00	0.00	X	X	X	X	X
2	Equipamiento, suministros de medicamentos y dotación de personal de salud	1,000,000.00	0.00	1,000,000.00	0.00	X	X	X	X	X
3	Mejoramientos de Centros de Salud.	2,000,000.00	0.00	2,000,000.00	0.00	X	X	X	X	X
4	Construcción de Centros de Salud.	1,000,000.00	0.00	1,000,000.00	0.00	X	X	X	X	X
5	Construcción Pilas de Oxidación.	1,000,000.00	0.00	1,000,000.00	0.00	X	X	X	X	X
6	Construcción de Tanques de Agua Potable.	1,000,000.00	0.00	1,000,000.00	0.00	X	X	X	X	X
7	Mejoramientos de Sistemas de Agua Potable.	5,000,000.00	0.00	5,000,000.00	0.00	X	X	X	X	X
8	Ampliaciones y Construcción de Sistemas de Alcantarillado Sanitario.	3,000,000.00	0.00	3,000,000.00	0.00	X	X	X	X	X
9	Adquisición de Terrenos con Fuentes de Agua	3,000,000.00	0.00	3,000,000.00	0.00	X	X	X	X	X
10	Campañas de Limpieza y Fumigación contra plagas.	1,500,000.00	0.00	1,500,000.00	0.00	X	X	X	X	X
11	Ayudas alimentarias a personal de Salud	4,000,000.00	0.00	4,000,000.00	0.00	X	X	X	X	X



(F-15 y F-16)  
**Costo, financiamiento y programación por idea de proyecto estratégico**

No.	Líneas: Objetivos: Nombre del proyecto	Costo total Lps.	Financiamiento			Años de Ejecución				
			Local	Municipal	Externo	20	21	22	23	24
	<b>Línea estratégica No. 06</b> Haciendo conciencia en la población sobre la importancia de los recursos.									
	<b>Objetivo de Línea: 06</b> Implementar planes y Proyectos de Reforestación.									
1	Campañas de reforestación y organizar grupos de apoyo en la protección de las fuentes de Fauna, Flora y Fauna	500,000.00	0.00	500,000.00	0.00	X	X	X	X	X
2	Señalización Preventiva en vías de acceso.	800,000.00	0.00	800,000.00	0.00	X	X	X	X	X



## **II. PLAN DE INVERSIÓN MULTISECTORIAL Y PLURIANUAL**

A continuación, se presentan los cuadros que contienen la programación física y presupuestaria de los proyectos priorizados proyectados a 5 años.



**(F-19)**  
**PROGRAMACION DEL PLAN DE INVERSIÓN MUNICIPAL PLURIANUAL (PROYECTOS ESTRATÉGICOS  
PRIORIZADOS POR  
LINEA ESTRATÉGICA DEL PLAN ESTRATÉGICO**

**Departamento:** Cortés **Municipio:** San Francisco de Yojoa **Fecha de aprobación:** mayo 2019

**Línea Estratégica:** Participación Ciudadana

No	Nombre del proyecto	Ubicación	Costo total	Años de Ejecución					Financiamiento		
				20	21	22	23	24	Local	Municipal	Externo
1	Programa de fortalecimiento a las micro empresas	Todo el Municipio	400,000	X	X			X	0.00	400,000	0.00
2	Fortalecimiento de iglesias para la promoción a la participación ciudadana	Todo el Municipio	1,000,000	X	X	X	X	X	0.00	1,000,000	0.00
3	Promover la cultura, arte y deporte.	Todo el Municipio	2,000,000	X	X	X		X	0.00	2,000,000	0.00
4	Fomentar la participación y organización de la cultura y deporte para Jóvenes	Todo el Municipio	2,000,000	X	X	X	X	X	0.00	2,000,000	0.00
5	Capacitación para formación de líderes de autoestima, participación ciudadana, entre otros.	Todo el Municipio	50,000	X	X	X			0.00	50,000	0.00
6	Campañas de reforestación y organizar grupos de apoyo en la protección de las fuentes de Fauna, Flora y Fauna	Todo el Municipio	500,000			X	X	X	0.00	500,000	0.00
7	Señalización Preventiva en vías de acceso.	Todo el Municipio	500,000	X	X		X	X	0.00	500,000	0.00
8	Apoyo a ayudas complementarias humanitarias.	Todo el Municipio	2,000,000	X	X	X	X	X	0.00	2,000,000	0.00



**(F-19)**  
**PROGRAMACION DEL PLAN DE INVERSIÓN MUNICIPAL PL  
URIANUAL (PROYECTOS ESTRATÉGICOS PRIORIZADOS POR LINEA  
ESTRATÉGICA DEL PLAN ESTRATÉGICO**

**Departamento:** Cortés **Municipio:** San Francisco de Yojoa **Fecha de aprobación:** mayo 2019  
**Línea Estratégica:** Mejorar el acceso a las comunidades y el aprovechamiento a los servicios Turísticos

No	Nombre del proyecto	Ubicación	Costo total	Años de Ejecución					Financiamiento		
				20	21	22	23	24	Local	Municipal	Externo
1	Preservación y Mantenimiento de Patrimonio Municipal.	Todo el Municipio	2,000,000.00	X	X	X	X	X	0.00	2,000,000.00	0.00
2	Diseño y Construcción de asilo de Ancianos.	Todo el Municipio	1,200,000.00	X	X	X			0.00	1,000,000.00	0.00
3	Pavimentación de Calles	Todo el Municipio	10,000,000.00	X		X		X	0.00	10,000,000.00	0.00
4	Señalización Vial	Todo el Municipio	500,000.00	X	X		X	X	0.00	500,000.00	0.00
5	Mejoramiento de Vías de Acceso	Todo el Municipio	8,000,000.00	X	X	X	X	X	0.00	8,000,000.00	0.00
6	Mejoramientos de Alumbrado Público.	Todo el Municipio	4,000,000.00	X	X	X	X	X	0.00	4,000,000.00	0.00
7	Construcción y Mejoramiento de Canchas polideportivas	Todo el Municipio	300,000.00	X			X	X	0.00	300,000.00	0.00
8	Diseño de Rutas de Buses y Moto Taxis	Todo el Municipio	1,000,000.00			X	X	X	0.00	1,000,000.00	0.00
9	Embaulamiento de Aguas Lluvias	Todo el Municipio	2,000,000.00			X	X	X	0.00	2,000,000.00	0.00
10	Construcción de Cajas Puentes	Todo el Municipio	5,000,000.00	X	X			X	0.00	5,000,000.00	0.00

**(F-19)**





**PROGRAMACION DEL PLAN DE INVERSIÓN MUNICIPAL PLURIANUAL (PROYECTOS ESTRATÉGICOS PRIORIZADOS POR LINEA ESTRATÉGICA DEL PLAN ESTRATÉGICO)**

**Departamento:** Cortés **Municipio:** San Francisco de Yojoa **Fecha de aprobación:** mayo 2019

**Línea Estratégica:** Generar empleo que permita una vivienda digna, la integración escolar y la seguridad ciudadana

No.	Nombre del proyecto	Ubicación	Costo total	Años de Ejecución					Financiamiento		
				20	21	22	23	24	Local	Municipal	Externo
1	Ayudas Alimentarias a Personal de Educación, salud y seguridad.	Todo el Municipio	13,000,000.00			X	X	X	0.00	13,000,000.00	0.00
2	Sub Estación de Bomberos	Todo el Municipio	1,000,000.00					X	0.00	1,000,000.00	0.00
3	Construcción y Mejoramiento a Postas Policiales	Todo el Municipio	500,000.00					X	0.00	500,000.00	0.00
4	Mejoramiento de Centros Educativos.	Todo el Municipio	4,000,000.00	X	X	X	X	X	0.00	4,000,000.00	0.00
5	Gestión y colaboración para la Construcción de Viviendas	Todo el Municipio	800,000.00	X	X	X	X	X	0.00	800,000.00	0.00
6	Adquisición Terrenos para Viviendas.	Todo el Municipio	3,000,000.00	X	X	X			0.00	3,000,000.00	0.00
7	Creación de Internet Comunitario.	Todo el Municipio	500,000.00				X	X	0.00	500,000.00	0.00
8	Mejoramiento de Viviendas, techos, pisos y paredes	Todo el Municipio	5,000,000.00	X	X	X	X	X	0.00	5,000,000.00	0.00
9	Donación de Uniformes y Útiles Escolares a personas de escasos recursos.	Todo el Municipio	1,500,000.00	X	X	X	X	X	0.00	1,500,000.00	0.00
10	Campañas de Alfabetización	Todo el Municipio	100,000.00			X	X	X	0.00	100,000.00	0.00



(F-19)

**PROGRAMACION DEL PLAN DE INVERSIÓN MUNICIPAL PLURIANUAL (PROYECTOS ESTRATÉGICOS PRIORIZADOS POR LINEA ESTRATÉGICA DEL PLAN ESTRATÉGICO**

**Departamento:** Cortés **Municipio:** San Francisco de Yojoa **Fecha de aprobación:** mayo 2019

**Línea Estratégica:** Reduciendo la Migración y apoyando a Grupos Vulnerables

No.	Nombre del proyecto	Ubicación	Costo total	Años de Ejecución					Financiamiento		
				20	21	22	23	24	Local	Municipal	Externo
1	Creación y Fortalecimiento a Micro empresas.	Todo el Municipio	3,000,000.00	X	X	X			0.00	3,000,000.00	0.00
2	Talleres de Oficios a Grupos vulnerables.	Todo el Municipio	2,000,000.00	X	X	X			0.00	2,000,000.00	0.00



(F-19)

**PROGRAMACION DEL PLAN DE INVERSIÓN MUNICIPAL PLURIANUAL (PROYECTOS ESTRATÉGICOS PRIORIZADOS POR LINEA ESTRATÉGICA DEL PLAN ESTRATÉGICO)**

**Departamento:** Cortés **Municipio:** San Francisco de Yojoa **Fecha de aprobación:** mayo 2019

**Línea Estratégica:** Capacidad de Gestión en los Servicios de Salud

No.	Nombre del proyecto	Ubicación	Costo Total	Años de Ejecución					Financiamiento		
				20	21	22	23	24	Local	Municipal	Externo
1	Compra y Gestión de Medicamentos para Centros de Salud.	Todo el Municipio	2,000,000.00	X	X	X			0.00	2,000,000.00	0.00
2	Equipamiento, suministros de medicamentos y dotación de personal de salud	Todo el Municipio	1,000,000.00		X	X	X		0.00	1,000,000.00	0.00
3	Mejoramientos de Centros de Salud.	Todo el Municipio	2,000,000.00	X	X	X			0.00	2,000,000.00	0.00
4	Construcción de Centros de Salud.	Todo el Municipio	1,000,000.00	X	X	X			0.00	1,000,000.00	0.00
5	Construcción Pilas de Oxidación.	Todo el Municipio	1,000,000.00	X	X	X			0.00	1,000,000.00	0.00
6	Construcción de Tanques de Agua Potable.	Todo el Municipio	1,000,000.00	X	X	X			0.00	1,000,000.00	0.00
7	Mejoramientos de Sistemas de Agua Potable.	Todo el Municipio	5,000,000.00	X	X	X		X	0.00	5,000,000.00	0.00
8	Ampliaciones y Construcción de Sistemas de Alcantarillado Sanitario.	Todo el Municipio	3,000,000.00	X	X	X		X	0.00	3,000,000.00	0.00
9	Adquisición de Terrenos con Fuentes de Agua	Todo el Municipio	3,000,000.00	X	X	X			0.00	3,000,000.00	0.00
10	Campañas de Limpieza y Fumigación contra plagas.	Todo el Municipio	1,500,000.00	X	X	X		X	0.00	1,500,000.00	0.00
11	Ayudas alimentarias a personal de Salud	Todo el Municipio	4,000,000.00	X	X	X			0.00	4,000,000.00	0.00



(F-19)

**PROGRAMACION DEL PLAN DE INVERSIÓN MUNICIPAL PLURIANUAL (PROYECTOS ESTRATÉGICOS PRIORIZADOS POR LINEA ESTRATÉGICA DEL PLAN ESTRATÉGICO**

**Departamento:** Cortés **Municipio:** San Francisco de Yojoa **Fecha de aprobación:** mayo 2019

**Línea Estratégica:** Haciendo conciencia en la población sobre la importancia de los recursos.

No.	Nombre del proyecto	Ubicación	Costo total	Años de Ejecución					Financiamiento		
				20	21	22	23	24	Local	Municipal	Externo
1	Campañas de reforestación y organizar grupos de apoyo en la protección de las fuentes de Fauna, Flora y Fauna	Todo el Municipio	500,000.00	X	X	X			0.00	500,000.00	0.00
2	Señalización Preventiva en vías de acceso.	Todo el Municipio	800,000.00	X	X	X			0.00	800,000.00	0.00



# **PROYECTOS DE DESARROLLO SOCIAL PRIORIZADOS POR CADA PLAN ZONAL**



(F-20)

**MUNICIPALIDAD DE SAN FRANCISCO DE YOJOA PROGRAMACIÓN DEL PLAN DE INVERSIÓN MUNICIPAL PLURIANUAL  
(PROYECTOS DE DESARROLLO SOCIAL PRIORIZADOS POR CADA PLAN ZONAL)**

**Departamento:** Cortés **Municipio:** San Francisco de Yojoa **Zona:** 1 **Fecha:** mayo 2019

**Lugar de Asamblea:** Municipalidad de San Francisco de Yojoa

PRIORIDAD	NOMBRE DEL PROYECTO	COMUNIDAD	COSTO TOTAL	Años de Ejecución					FINANCIAMIENTO			Eje Temático
				20	21	22	23	24	Comunitario	Municipal	Externo	
1	Mejoramiento de centro de salud	Toda la Zona	2,000,000.00	X		X		X	00	2,000,000.00	00	Salud y nutrición
2	Capacitación sobre educación sexual	Toda la Zona	100,000.00	X	X	X	X	X	00	100,000.00	00	Salud y nutrición
3	Botiquín comunitario	La Unión, Rio Chiquito	100,000.00	X	X	X	X	X	00	100,000.00	00	Salud y nutrición
4	Escuelas para Padres	Toda la Zona	100,000.00	X	X	X	X	X	00	100,000.00	00	Educación
5	Mejoramiento de Jardín de Niños	Toda la Zona	150,000.00	X	X	X	X	X	00	150,000.00	00	Educación
6	Jornadas de Alfabetización	Toda la Zona	100,000.00	X	X	X	X	X	00	100,000.00	00	Educación
7	Compra de Terreno	Toda la Zona	3,000,000.00				X	X	00	3,000,000.00	00	Vivienda
8	Mejoramiento de vivienda	Toda la Zona	5,000,000.00	X	X	X	X	X	00	5,000,000.00	00	Vivienda
9	Ampliación de vivienda	Toda la Zona	5,000,000.00	X	X	X	X	X	00	5,000,000.00	00	Vivienda
10	Implementación de huertos familiares	Toda la Zona	50,000.00	X	X	X	X	X	00	50,000.00	00	Seguridad Alimentaria
11	Capacitación en liderazgo y genero	Toda la Zona	50,000.00	X	X	X	X	X	00	50,000.00	00	Participación



(F-20)

**MUNICIPALIDAD DE SAN FRANCISCO DE YOJOA PROGRAMACIÓN DEL PLAN DE INVERSIÓN MUNICIPAL PLURIANUAL  
(PROYECTOS DE DESARROLLO SOCIAL PRIORIZADOS POR CADA PLAN ZONAL)**

**Departamento:** Cortés **Municipio:** San Francisco de Yojoa. **Zona:** 2 **Fecha:** mayo 2019

**Asamblea:** Municipalidad de San Francisco de Yojoa

PRIORIDAD	NOMBRE DEL PROYECTO	COMUNIDAD	COSTO TOTAL	Años de Ejecución					FINANCIAMIENTO			Eje Temático
				20	21	22	23	24	Comunitario	Municipal	Externo	
1	Construcción de centro de salud	Tapiquilares	1,000,000.00			X	X	X	00	1,000,000.00	00	Salud y nutrición
2	Embaulamiento de quebrada	La virtud	2,000,000.00	X	X	X			00	2,000,000.00	00	Salud y nutrición
3	Implementación de huertos familiares	Aguaje	50,000.00	X	X	X	X	X	00	50,000.00	00	Salud y nutrición
4	Limpieza de cuneta y alcantarillado	Cañaverál	60,000.00	X	X	X	X	X	00	60,000.00	00	Salud y nutrición
5	Campañas de limpieza comunitaria	La virtud Tapiquilares cañaverál	25,000.00	X	X	X	X	X	00	25,000.00	00	Salud y nutrición
6	Capacitar a la Población sobre planificación familiar	Aguaje Pedernales	100,000.00	X	X		X		00	100,000.00	00	Salud y nutrición
7	Campañas de Abatización y fumigación	Toda la Zona	1,500,000.00	X	X	X	X	X	00	1,500,000.00	00	Salud y nutrición
8	Mantenimiento de las vías de acceso	El Aguaje	800,000.00	X	X	X	X	X	00	800,000.00	00	Educación
9	Construcción de aulas y laboratorio de computación	El Aguaje Tapiquilares	4,000,000.00			X	X	X	00	4,000,000.00	00	Educación
10	Construcción de comedor infantil en la escuela	Tapiquilares	4,000,000.00				X	X	00	4,000,000.00	00	Educación





11	Construcción de tres aulas	Tapiquiales	800,000.00					X	00	800,000.00	00	Educación
12	Dotación de kit escolares para niños de escasos recursos	La Virtud Cañaveral	1,500,000.00	X	X	X	X	X	00	1,500,000.00	00	Educación
13	Programa de alfabetización	La Virtud	100,000.00	X	X	X	X	X	00	100,000.00	00	Educación
14	Charla para los jóvenes a través de las iglesias	Cañaveral	50,000,00	X	X	X	X	X	00	50,000,00	00	Educación
15	Solicitar Personal Especializado a la Dirección Departamental	Cañaveral				X	X	X	00		00	Educación
16	Capacitación a grupos de jóvenes en el tema de valores	Cañaveral		X	X	X	X	X	00		00	G.V.Niñez
17	Charlas sobre drogadicción, alcoholismo y prostitución	Cañaveral	50,000,00	X	X	X	X	X	00	50,000,00	00	G.V.Niñez
18	Crear microempresas de costura y mecánica Automotriz	Cañaveral	3,000,000.00			X	X	X	00	3,000,000.00	00	G.V.Niñez
19	Capacitación a grupos de jóvenes en el tema de valores	Cañaveral	50,000,00	X	X	X	X	X	00	50,000,00	00	G.V.Juventud



20	Charlas sobre drogadicción, alcoholismo y prostitución	Cañaveral	50,000,00	X	X	X	X	X	00	50,000,00	00	G.V.Juventud
21	Construcción de parque recreativo	Tapiquilares	1,200.000.00	X	X	X			00	1,200.000.00	00	G.V.Juventud
22	Fomentar la participación de la Mujer en las organizaciones	Cañaveral	50,000,00	X	X	X	X	X	00	50,000,00	00	G.V.Mujeres
23	Capacitar en el tema igualdad de Genero	Cañaveral	50,000,00	X	X	X	X	X	00	50,000,00	00	G.V.Mujeres
24	Implementar en los Centros Educativos e Iglesias charlas de Educación Sexual	Cañaveral	80,000,00			X	X	X	00	80,000,00	00	G.V.Mujeres
25	Creación de un Asilo para ancianos	Cañaveral	2,500.000.00	X	X	X	X	X	00	2,500.000.00	00	
26	Crear un comité de gestión de bono.	Tapiquilares Cañaveral		X	X	X	X	X	00		00	
27	Ampliar la cobertura de servicio del centro diurno para el adulto mayor	Toda la zona		X	X	X	X	X	00		00	
28	Celebración del adulto mayor	Cañaveral	100,000,00	X	X	X	X	X	00	100,000,00	00	G.V.tercera edad
29	Proyecto de energía eléctrica	El Aguaje	1,000,000,00			X	X	X	00	1,000,000,00	00	Vivienda
30	Construcción de eco fogones	El Aguaje Tapiquilares	500,000,00				X	X	00	500,000,00	00	Vivienda
31	Construcción de anitarios dignos	El Aguaje	500,000.00	X	X	X	X	X	00	500,000.00	00	Vivienda



32	Construcción de viviendas	La virtud Tapiquilares cañaveral	1,500,000.00	X	X	X	X	X	00	1,500,000.00	00	Vivienda
33	Mejoramiento de viviendas	La virtud, Tapiquilares cañaveral	1,200,000.00	X	X	X	X	X	00	1,200,000.00	00	Vivienda
34	Formulación de cajas rurales	La Virtud	200,000.00	X	X	X			00	200,000.00	00	Vivienda
35	Proyecto de viviendas solidarias	Cañaveral	500,000.00	X	X	X	X	X	00	500,000.00	00	Vivienda
36	Implementación de cultivos de hortaliza	El Aguaje	250,000.00	X	X	X	X	X	00	250,000.00	00	Seguridad Alimentaria
37	Dotación de semilla mejorada	El Aguaje	100,000.00	X	X	X	X	X	00	100,000.00	00	Seguridad Alimentaria
38	Charlas sobre desarrollo comunitario y equidad de género.	El Aguaje	50,000,00	X	X	X			00	50,000,00	00	Participacion
39	Capacitación en el tema de desarrollo comunitario.	La Virtud	50,000,00			X	X	X	00	50,000,00	00	Participacion
40	Capacitaciones sobre Liderazgo y desarrollo comunitario	Tapiquilares	50,000,00	X	X	X	X	X	00	50,000,00	00	Participacion
41	Capacitaciones a jóvenes en el tema de desarrollo comunitario	Cañaveral	50,000,00			X	X	X	00	50,000,00	00	Participacion
42	Buen uso de la tecnología	Cañaveral	20,000,00	X	X	X			00	20,000,00	00	Participacion
43	Talleres sobre el conocimiento de nuevas Leyes	Cañaveral	20,000,00	X	X	X	X	X	00	20,000,00	00	Participacion
	aprobadas por el país											
44	Implementación de huertos familiares	Cañaveral	50,000.00	X	X	X	X	X	00	50,000.00	00	Seguridad Ciudadana
45	Promover charlas en higiene alimentaria	Cañaveral	60,000,00	X	X			X	00	60,000,00	00	Seguridad Ciudadana



**(F-20)**  
**MUNICIPALIDAD DE SAN FRANCISCO DE YOJOA PROGRAMACIÓN DEL PLAN DE INVERSIÓN**  
**MUNICIPAL PLURIANUAL**  
**(PROYECTOS DE DESARROLLO SOCIAL PRIORIZADOS POR CADA PLAN ZONAL)**

**Departamento:** Cortés **Municipio:** San Francisco de Yojoa. **Zona:** 3 **Fecha:** mayo 2019

**Asamblea:** Municipalidad de San Francisco de Yojoa

PRIORIDAD	NOMBRE DEL PROYECTO	COMUNIDAD	COSTO TOTAL	Años de Ejecución					FINANCIAMIENTO			Eje Temático
				20	21	22	23	24	Comunitario	Municipal	Externo	
1	Campaña de fumigación	Toda la Zona	1,500,000.00	X	X	X	X	X	00	1,500,000.00	00	Salud y Nutrición
2	Crear merienda escolar	Toda la Zona	1,500,000.00	X	X	X	X	X	00	1,500,000.00	00	Salud y Nutrición
3	Fortalecer escuelas para padres	Toda la Zona	60,000,00	X	X	X	X	X	00	60,000,00	00	Educación
4	Fortalecer la Biblioteca	Toda la Zona	1,000.000.00	X	X	X	X	X	00	1,000.000.00	00	Educación
5	Construcción de parque recreativo	Toda la Zona	1,200.000.00	X	X	X			00	1,200.000.00	00	G-V-de niñez
6	Implementación de torneos de verano, torneos navideños.	Toda la Zona	100,000,00	X	X	X	X	X	00	100,000,00	00	G-V-de niñez
7	Capacitar en el tema de equidad de género	Toda la Zona	50,000,00	X	X	X	X	X	00	50,000,00	00	G.V de Mujeres
8	Capacitación en repostería, corte y confección, manualidades	Toda la Zona	100,000,00	X	X	X	X	X	00	100,000,00	00	G.V de Mujeres
9	Capacitación en el tema de orientación y responsabilidad paternal	Toda la Zona	50,000,00			X	X	X	00	50,000,00	00	G.V de Mujeres
10	Creación de un <b>asilo</b> para ancianos	Toda la Zona	2,500.000.00			X	X	X	00	2,500.000.00	00	G.V.de tercera edad



11	Crear un comité de gestión de bono	Toda la Zona				X	X	X	00		00	G.V.de tercera edad
12	Fomentar la participación de la mujer en las organizaciones	Toda la Zona		X	X	X	X	X	00		00	G.V.de tercera edad
13	Construcción de viviendas	Toda la Zona	1,500.000.00	X	X	X	X	X	00	1,500.000.00	00	Vivienda
14	Mejoramiento de viviendas	Toda la Zona	1,200.000.00	X	X	X	X	X	00	1,200.000.00	00	Vivienda
15	Crear empresas con mipime	Toda la Zona	3,000,000.00	X	X	X	X	X	00	3,000,000.00	00	Seguridad alimentaria
16	Implementación de huertos familiares	Toda la Zona	50,000.00	X	X	X	X	X	00	50,000.00	00	Seguridad alimentaria
17	Capacitaciones sobre liderazgo y desarrollo comunitario	Toda la Zona	50,000,00	X	X	X	X	X	00	50,000,00	00	Participación n
18	Promover talleres sobre el conocimiento de nuevas leyes aprobadas por el país	Toda la Zona	50,000,00	X	X	X	X	X	00	50,000,00	00	Participación n
19	Concientizar a los jóvenes sobre normas parlamentarias	Toda la Zona	25,000,00	X	X	X	X	X	00	25,000,00	00	Participación n
20	Capacitación contra la violencia familiar.	Toda la Zona	20,000,00	X	X	X	X	X	00	20,000,00	00	Seguridad Ciudadana
21	Organizar un comité de vigilancia social.	Toda la Zona		X	X	X	X	X	00		00	Seguridad Ciudadana
22	Charlas sobre violencia doméstica y sus consecuencias.	Toda la Zona	20,000,00	X	X	X	X	X	00	20,000,00	00	Seguridad Ciudadana



**(F-20)**  
**MUNICIPALIDAD DE SAN FRANCISCO DE YOJOA**  
**PROGRAMACIÓN DEL PLAN DE INVERSIÓN MUNICIPAL PLURIANUAL**  
**(PROYECTOS DE DESARROLLO SOCIAL PRIORIZADOS POR CADA PLAN ZONAL)**  
**Departamento:** Cortés **Municipio:** San Francisco de Yojoa. **Zona:** 4 **Fecha:**  
**mayo 2019 Asamblea:** Municipalidad de San Francisco de Yojoa

PRIORIDAD	NOMBRE DEL PROYECTO	COMUNIDAD	COSTO TOTAL	Años de Ejecución					FINANCIAMIENTO			Eje Temático
				20	21	22	23	24	Comunitario	Municipal	Externo	
1	Brigadas Medicas	Toda la Zona	160,000.00	X	X	X			.00	160,000.00	00	Salud y nutrición
2	Capacitación sobre una educación sexual	Toda la Zona	50,000,00	X	X	X	X	X	.00	50,000,00	00	Salud y nutrición
3	Campañas de limpieza comunitaria	Toda la Zona	60,000,00	X	X	X	X	X	.00	60,000,00	00	Salud y nutrición
4	Bibliotecas virtuales gratuita	Toda la Zona	500,000.00			X	X	X	.00	500,000.00	00	Educación
5	Fortalecer la escuela para Padres	Toda la Zona	20,000,00	X	X	X	X	X	.00	20,000,00	00	Educacion
6	Enseñanza de idioma ingles desde kínder	Toda la Zona	100,000,00	X	X	X	X	X	.00	100,000,00	00	Educacion
7	Construcción de vivienda	Toda la Zona	5,000,000.00	X	X	X	X	X	.00	5,000,000.00	00	Vivienda
8	Mejoramientos de viviendas	Toda la Zona	5,000,000.00	X	X	X	X	X	.00	5,000,000.00	00	Vivienda
9	Construcción de eco fogones	Toda la Zona	250,000,00	X	X	X	X	X	.00	250,000,00	00	Vivienda
10	Organizar un comité de vigilancia social.	Toda la Zona					X	X	.00		00	Seguridad Ciudadana



11	Capacitación contra la violencia familiar.	Toda la Zona	20,000,00	X	X	X	X		.00	20,000,00	00	Seguridad Ciudadana
12	Charlas sobre violencia doméstica y sus consecuencias.	Toda la Zona	20,000,00				X	X	.00	20,000,00	.0 0	Seguridad Ciudadana
13	Capacitaciones sobre liderazgo y desarrollo comunitario	Toda la Zona	20,000,00	X	X	X	X	X	.00	20,000,00	.0 0	Participación
14	Construcción de parque recreativo	Toda la Zona	1,200.000.00	X	X	X			.00	1,200.000.00	.0 0	G.V.de Niñez
15	Implementación de torneos de verano, torneos navideños	Toda la Zona	100,000,00	X	X	X	X	X	.00	100,000,00	.0 0	G.V.de Juventud
16	Capacitación en repostería, corte y confección manualidades	Toda la Zona	100,000,00	X	X	X	X	X	.00	100,000,00	.0 0	G.Vde mujeres
17	Capacitar en el tema de equidad de género	Toda la Zona	50,000,00			X	X	X	.00	50,000,00	.0 0	G.Vde Mujeres
18	Capacitación en el tema de orientación y responsabilidad paternal	Toda la Zona	50,000,00	X	X	X			.00	50,000,00	.0 0	G.Vde Mujeres
19	Creación de un asilo para ancianos	Toda la Zona	2,500.000.00	X	X	X			.00	2,500.000.00	.0 0	G.V-de Tercera Edad
20	Gestión de bono al gobierno central	Toda la Zona		X	X	X	X	X	.00		.0 0	G.V-de Tercera Edad





21	Convivios en fechas especiales para personas de la tercera edad.	Toda la Zona	100,000,00				X	X	.00	100,000,00	.0 0	G.V-de Tercera Edad
22	Talleres para que cultiven la tierra adecuadamente	Toda la Zona	60,000,00	X	X	X	X	X	.00	60,000,00	.0 0	Seguridad Alimentaria
23	Implementación de huertos familiares	Toda la Zona	80,000,00	X	X	X	X	X	.00	80,000,00	.0 0	Seguridad Alimentaria
24	Ampliación de donación del bono tecnológico	Toda la Zona		X	X	X	X	X	.00		.0 0	Seguridad Alimentaria



(F-20)

**MUNICIPALIDAD DE SAN FRANCISCO DE YOJOA PROGRAMACIÓN DEL PLAN DE INVERSIÓN MUNICIPAL PLURIANUAL  
(PROYECTOS DE DESARROLLO SOCIAL PRIORIZADOS POR CADA PLAN ZONAL)**

**Departamento:** Cortés **Municipio:** San Francisco de Yojoa. **Zona:** 5 **Fecha:** mayo 2019 **Asamblea:**

Municipalidad de San Francisco de Yojoa

PRIORIDAD	NOMBRE DEL PROYECTO	COMUNIDAD	COSTO TOTAL	Años de Ejecución					FINANCIAMIENTO			Eje Temático
				20	21	22	23	24	Comunitario	Municipal	Externo	
1	Implementar niño Sano	Nueva Murcia	90,000,00	X	X	X	X	X	00	90,000,00	00	Salud y Nutrición
2	Implementar casa comunitaria de salud	La Química	100,000,00	X	X	X	X	X	00	100,000,00	00	Salud y Nutrición
3	Campaña de limpieza y Abatización comunitaria	La Química, Borbotón,	500,000.00	X	X	X	X	X	00	500,000.00	00	Salud y Nutrición
4	Construcción de Centro de Salud	Borbotón, Nueva Murcia	1,500,000.00	X	X			X	00	1,500,000.00	00	Salud y Nutrición
5	Botiquín comunitario	Borbotón	100,000,00	X	X	X	X	X	00	100,000,00	00	Salud y Nutrición
6	Capacitación sobre educación sexual y las desventajas de la planificación familiar	Borbotón, Nueva Murcia	60,000,00	X	X	X	X	X	00	60,000,00	00	Salud y Nutrición
7	Construcción de comedor infantil en la escuela	La Química	1,500,00	X	X	X			00	1,500,00	00	Educación
8	Mejoramiento de la escuela	Borbotón	4,000,000.00	X	X	X	X	X	00	4,000,000.00	00	Educación
9	Campaña de Concientización al padre	La Nueva Murcia	15,000,00	X	X				00	15,000,00	00	Educación



10	Construcción de tres aulas	Química	250,000,00	X	X	X			00	250,000,00	00	Educación
11	Construcción de un aula tecnológica	Química	250,000,00				X	X	00	250,000,00	00	Educación
12	Climatización de las aulas de las escuelas	Borbotón	100,000,00		X	X			00	100,000,00	00	Educación
13	Dotación de Kit escolares	Nueva Murcia	240,000,00	X	X	X	X	X	00	240,000,00	00	Educación
14	Jornada de alfabetización a través de centros educativos	Nueva Murcia	100,000,00	X	X	X	X	X	00	100,000,00	00	Educación
15	Compra de terrenos	Borbotón	5,000,000.00				X	X	00	5,000,000.00	00	Vivienda
16	Construcción de viviendas	La Química, Borbotón Nueva Murcia	5,000,000.00	X	X	X	X	X	00	5,000,000.00	00	Vivienda
17	Mejoramiento de viviendas.	La Química, Nueva Murcia	5,000,000.00	X	X	X	X	X	00	5,000,000.00	00	Vivienda
18	Construcción de eco fogones	La Química, Nueva Murcia	100,000,00	X	X	X	X	X	00	100,000,00	00	Vivienda
19	Capacitaciones sobre liderazgo y desarrollo comunitario	La Química, Borbotón, Nueva Murcia	50,000,00	X	X	X	X	X	00	50,000,00	00	Participación
20	Crear microempresas de costura, mecánica Automotriz	Borbotón	3,000,000.00	X	X	X	X	X	00	3,000,000.00	00	G.V.de niñez y uventud
21	Construcción de Parque Recreativo	Química	300,000.00	X	X	X			00	300,000.00	00	G.V.de niñez y Juventud
22	Charlas sobre drogadicción y	Borbotón	50,000,00	X			X	X	00	50,000,00	00	G.V.de niñez y Juventud



	alcoholismo, prostitución											
23	Capacitación a grupos de interés en el tema de valores	Borbotón	50,000,00	X	X	X			00	50,000,00	00	G.V.de niñez y juventud
24	Implementar en los centros educativos charlas de educación sexual. e Iglesias	Borbotón						X	00		00	G.V.de Mujeres
25	Capacitar en el tema de equidad de género	Borbotón	50,000,00	X	X	X	X	X	00	50,000,00	00	G.V.de Mujeres
26	Capacitar la participación de la mujer en las organizaciones.	Borbotón	50,000,00	X	X	X	X	X	00	50,000,00	00	G.V.de Mujeres
27	Ampliar la cobertura de servicio del Centro Diurno para el Adulto Mayor	Nueva,Murci Borbotón						X	00		00	G.V de la Tercera Edad
28	Crear un Comité de Gestión de Bono.	Nueva Murcia, Borbotón		X	X	X	X	X	00		00	G.V de la Tercera Edad
29	Implementación de huertos familiares	Nueva Murcia, Borbotón	50,000,00	X	X	X	X	X	00	50,000,00	00	Seguridad Alimentaria
30	Presencia policial en las comunidades.	La Química		X	X	X	X	X	00		00	Seguridad Ciudadana
31	Capacitaciones a la población en temas: Autoestima, valores, liderazgo, violencia y leyes generales.	La Química	50,000,00			X	X	X	00	50,000,00	00	Seguridad Ciudadana
32	Organización de seguridad ciudadana dotarles de logística	La Química	50,000,00	X	X	X	X	X	00	50,000,00	00	Seguridad Ciudadana



# PROYECTOS DE DESARROLLO PRODUCTIVO PRIORIZADOS POR CADA PLAN ZONAL



(F-21)

**MUNICIPALIDAD DE SAN FRANCISCO DE YOJOA PROGRAMACIÓN DEL PLAN DE INVERSIÓN MUNICIPAL PLURIANUAL  
(PROYECTOS DE DESARROLLO PRODUCTIVO PRIORIZADOS POR CADA PLAN ZONAL)**

**Departamento:** Cortés **Municipio:** San Francisco de Yojoa **Zona:** 2 **Fecha:** mayo 2019

**Asamblea:** Municipalidad de San Francisco de Yojoa

PRIORIDAD	NOMBRE DEL PROYECTO	COMUNIDAD	COSTO TOTAL	Años de Ejecución					FINANCIAMIENTO			Eje Temático
				20	21	22	23	24	Comunitario	Municipal	Externo	
1	Implementar cajas rurales y micro empresas	Cañaveral	1,000,000,00	X	X	X	X	X	00	1,000,000,00	00	Economía
2	Capacitación para servicio al cliente	Cañaveral	60,000,00			X	X	X	00	60,000,00	00	Economía
3	Creación de granja avícola	El Aguaje	1,000,000,00			X	X	X	00	1,000,000,00	00	Economía
4	Adquisición de insumos agrícolas	La Virtud	50,000,00	X	X	X	X	X	00	50,000,00	00	Tierra
5	Huertos familiares	Tapiquilares	50,000,00	X	X	X	X	X	00	50,000,00	00	Tierra
6	Legalización títulos de propiedad con tierras nacionales	Cañaveral		X	X	X	X	X	00		00	Tierra
7	Carreteras en mal estado	Cañaveral	500,000,00	X	X	X	X	X	00	500,000,00	00	Turismo
8	Promoción de los centros turísticos durante el año	Cañaveral	50,000,00	X	X	X	X	X	00	50,000,00	00	Turismo
9	Capacitación para desarrollar actividades sobre el tema de turismo	Cañaveral	50,000,00	X	X	X	X	X	00	50,000,00	00	Turismo



(F-21)

**MUNICIPALIDAD DE SAN FRANCISCO DE YOJOA PROGRAMACIÓN DEL PLAN DE INVERSIÓN MUNICIPAL PLURIANUAL  
(PROYECTOS DE DESARROLLO PRODUCTIVO PRIORIZADOS POR CADA PLAN ZONAL)**

**Departamento:** Cortés **Municipio:** San Francisco de Yojoa. **Zona:** 2 **Fecha:** mayo

**2019 Asamblea:** Municipalidad de San Francisco de Yojoa

PRIORIDAD	NOMBRE DEL PROYECTO	COMUNIDAD	COSTO TOTAL	Años de Ejecución					FINANCIAMIENTO			Eje Temático
				20	21	22	23	24	Comunitario	Municipal	Externo	
1	Implementar cajas rurales y micro empresas	Cañaveral	1,000,000,00	X	X	X	X	X	00	1,000,000,00	00	Economía
2	Capacitación para servicio al cliente	Cañaveral	60,000,00			X	X	X	00	60,000,00	00	Economía
3	Creación de granja avícola	El Aguaje	1,000,000,00			X	X	X	00	1,000,000,00	00	Economía
4	Adquisición de insumos agrícolas	La Virtud	50,000,00	X	X	X	X	X	00	50,000,00	00	Tierra
5	Huertos familiares	Tapiquilares	50,000,00	X	X	X	X	X	00	50,000,00	00	Tierra
6	Legalización títulos de propiedad con tierras nacionales	Cañaveral		X	X	X	X	X	00		00	Tierra
7	Carreteras en mal estado	Cañaveral	500,000,00	X	X	X	X	X	00	500,000,00	00	Turismo
8	Promoción de los centros turísticos durante el año	Cañaveral	50,000,00	X	X	X	X	X	00	50,000,00	00	Turismo
9	Capacitación para desarrollar actividades sobre el tema de turismo	Cañaveral	50,000,00	X	X	X	X	X	00	50,000,00	00	Turismo





(F-21)

**MUNICIPALIDAD DE SAN FRANCISCO DE YOJOA PROGRAMACIÓN DEL PLAN DE INVERSIÓN MUNICIPAL PLURIANUAL  
(PROYECTOS DE DESARROLLO PRODUCTIVO PRIORIZADOS POR CADA PLAN ZONAL)**

**Departamento:** Cortés **Municipio:** San Francisco de Yojoa. **Zona:** 3

**Fecha:** mayo 2019 **Asamblea:** Municipalidad de San Francisco de Yojoa

PRIORIDAD	NOMBRE DEL PROYECTO	COMUNIDAD	COSTO TOTAL	Años de Ejecución					FINANCIAMIENTO			Eje Temático
				20	21	22	23	24	Comunitario	Municipal	Externo	
1	Formación de caja rural	Toda la Zona	1,000,000,00			X	X	X	00	1,000,000,00	00	Economía
2	Legalización títulos de propiedad. Con tierras nacionales	Toda la Zona					X	X	00		00	Tierra
3	Implementar rótulos de identificación	Toda la Zona	100,000,00	X		X		X	00	100,000,00	00	Turismo
4	Capacitación sobre como potenciar el turismo en la zona	Toda la Zona	50,000,00	X	X	X	X	X	00	50,000,00	00	Turismo
5	Construcción de champas turísticas en laderas del rio	Toda la Zona	100,000,00	X	X	X	X	X	00	100,000,00	00	Turismo



(F-21)

**MUNICIPALIDAD DE SAN FRANCISCO DE YOJOA PROGRAMACIÓN DEL PLAN DE INVERSIÓN MUNICIPAL PLURIANUAL  
(PROYECTOS DE DESARROLLO PRODUCTIVO PRIORIZADOS POR CADA PLAN ZONAL)**

**Departamento:** Cortés **Municipio:** San Francisco de Yojoa **Zona:** 4

**Fecha:** mayo 2019 **Asamblea:** Municipalidad de San Francisco de Yojoa

PRIORIDAD	NOMBRE DEL PROYECTO	COMUNIDAD	COSTO TOTAL	Años de Ejecución					FINANCIAMIENTO			Eje Temático
				20	21	22	23	24	Comunitario	Municipal	Externo	
1	Programa de capacitación de manejo de tierras y cultivos	Toda la Zona	50,000,00			X	X	X	00	50,000,00	00	Tierra
2	Huertos familiares	Toda la Zona	50,000,00			X	X	X	00	50,000,00	00	Tierra
3	Creación de Micro Empresa	Toda la Zona	4,000,000,00	X	X			X	00	4,000,000,00	00	Economía
4	Formación de caja rural	Toda la Zona	200,000,00			X	X	X	00	200,000,00	00	Economía
5	Capacitación en el tema de cómo brindar productos de calidad, gestión y mercadeo	Toda la Zona	50,000,00	X	X	X	X	X	00	50,000,00	00	Economía
6	Implementar rótulos de identificación	Toda la Zona	100,000,00	X		X		X	00	100,000,00	00	Turismo
7	Capacitación sobre como potenciar el turismo en la zona	Toda la Zona	50,000,00	X	X	X	X	X	00	50,000,00	00	Turismo
8	Construcción de champas turísticas en laderas del rio	Toda la Zona	100,000,00	X	X	X	X	X	00	100,000,00	00	Turismo



(F-21)

**MUNICIPALIDAD DE SAN FRANCISCO DE YOJOA PROGRAMACIÓN DEL PLAN DE INVERSIÓN MUNICIPAL PLURIANUAL  
(PROYECTOS DE DESARROLLO PRODUCTIVO PRIORIZADOS POR CADA PLAN ZONAL)**

**Departamento:** Cortés **Municipio:** San Francisco de Yojoa **Zona:** 4

**Fecha:** mayo 2019 **Asamblea:** Municipalidad de San Francisco de Yojoa

PRIORIDAD	NOMBRE DEL PROYECTO	COMUNIDAD	COSTO TOTAL	Años de Ejecución					FINANCIAMIENTO			Eje Temático
				20	21	22	23	24	Comunitario	Municipal	Externo	
1	Mejorar la Infraestructura y protección del acuífero	Borbotón	150,000,00	X	X	X			00	150,000,00	00	Turismo
2	Implementación de talleres de oficios (ebanistería, corte y confección, bisutería, repostería, piñatería)	Nueva Murcia, Borbotón	200,000,00	X	X	X	X	X	00	200,000,00	00	Economía
3	Creación de microempresas de venta de tortillas	Nueva Murcia, Borbotón	1,000,000,00	X	X	X	X	X	00	1,000,000,00	00	Economía
4	Huertos Familiares	La Química	50,000,00	X	X	X	X	X	00	50,000,00	00	Tierra



# **PROYECTOS DE INFRAESTRUCTURA PRIORIZADOS EN LOS PLANES ZONALES**



(F-22)

**MUNICIPALIDAD DE SAN FRANCISCO DE YOJOA PROGRAMACIÓN DEL PLAN DE INVERSIÓN MUNICIPAL  
PLURIANUAL**

**(PROYECTOS DE INFRAESTRUCTURA SOCIAL PRIORIZADOS POR CADA PLAN ZONAL)**

**Departamento:** Cortés **Municipio:** San Francisco de Yojoa **Zona:** 1 **Fecha:** mayo 2019 **Asamblea:** Municipalidad de San Francisco de Yojoa

PRI ORI DA D	NOMBRE DEL PROYECT O	COMUNIDAD	Unidad de medida	Can tida d	Costo Unit.	Costo Total	Año de ejecución					FINANCIAMIENTO		
							2 0	2 1	2 2	2 3	2 4	Comunita rio	Municipal	Extern o
1	Mejoramiento del sistema de alumbrado publico	Toda la Zona	Unid.	1	300,000	300,000	X	X	X	X	X	00	300,000	00
2	Pavimentación de calle	Toda la Zona	Unid.	1	2,000,000	2,000,000				X	X	00	2,000,000	00
3	Remodelación de parque	Toda la Zona	Unid.	1	500,000	500,000				X	X	00	500,000	00



(F-22)

**MUNICIPALIDAD DE SAN FRANCISCO DE YOJOA PROGRAMACIÓN DEL PLAN DE INVERSIÓN MUNICIPAL PLURIANUAL  
(PROYECTOS DE INFRAESTRUCTURA SOCIAL PRIORIZADOS POR CADA PLAN ZONAL)**

**Departamento:** Cortés **Municipio:** San Francisco de Yojoa **Zona:** 2 **Fecha:** mayo 2019 **Asamblea:** Municipalidad de San Francisco de Yojoa

PRIORIDAD	NOMBRE DEL PROYECTO	COMUNIDAD	Unidad de medida	Cantidad	Costo unit.	COSTO TOTAL	Año de ejecución					FINANCIAMIENTO		
							20	21	22	23	24	Comunitario	Municipal	Externo
1	Construcción de tanque para abastecimiento o de agua	Tapiquilares	Unid.	1	100,000	100,000					X	00	100,000	00
2	Pavimentación de calle hacia el campo y cementerio	La Virtud	Unid.	1	500,000	500,000			X	X		00	500,000	00
3	Ampliación de sistema eléctrico domiciliario	Cañaveral	Unid.	1	300,000	300,000			X	X	X	00	300,000	00
4	Construcción de cunetas de aguas pluviales	Cañaveral	Unid.	1	100,00	100,000			X	X	X	00	100,000	00
5	Construcción de aula para laboratorio de computación	Tapiquilares	Unid.	1	250,000	250,000		X	X	X		00	250,000	00
6	Pavimentación de carreteras interna de la comunidad	Tapiquilares Cañaveral	Unid.	1	500,000	500,000	X	X	X			00	500,000	00



(F-22)

**MUNICIPALIDAD DE SAN FRANCISCO DE YOJOA PROGRAMACIÓN DEL PLAN DE INVERSIÓN MUNICIPAL  
PLURIANUAL**

**(PROYECTOS DE INFRAESTRUCTURA SOCIAL PRIORIZADOS POR CADA PLAN ZONAL)**

**Departamento:** Cortés **Municipio:** San Francisco de Yojoa. **Zona:** 3 **Fecha:** mayo 2019 **Asamblea:** Municipalidad de San Francisco de Yojoa

PRIORIDAD	NOMBRE DEL PROYECTO	COMUNIDAD	Unidad de medida	Cantidad	Costo unit.	COSTO TOTAL	Año de ejecución					FINANCIAMIENTO		
							20	21	22	23	24	Comunitario	Municipal	Externo
1	Construcción de centro de salud	Toda la Zona	Unid.	1	1,000,000	1,000,000				X		00	1,000,000	00
2	Mejoramiento del sistema de alumbrado publico	Toda la Zona	Unid.	1	4,000,000	4,000,000	X	X	X	X	X	00	4,000,000	00
3	Construcción de capilla de cementerio	Toda la Zona	Unid.	1	200,000	200,000			X	X		00	200,000	00





(F-22)

**MUNICIPALIDAD DE SAN FRANCISCO DE YOJOA PROGRAMACIÓN DEL PLAN DE INVERSIÓN MUNICIPAL PLURIANUAL  
(PROYECTOS DE INFRAESTRUCTURA SOCIAL PRIORIZADOS POR CADA PLAN ZONAL)**

**Departamento:** Cortés **Municipio:** San Francisco de Yojoa. **Zona:** 4 **Fecha:** mayo 2019 **Asamblea:** Municipalidad de San Francisco de Yojoa

PRIORIDAD	NOMBRE DEL PROYECTO	COMUNIDAD	Unidad de medida	Cantidad	Costo unit.	COSTO TOTAL	Año de ejecución					FINANCIAMIENTO		
							20	21	22	23	24	Comunitario	Municipal	Externo
1	Construcción de cunetas	Toda la Zona	Unid.	1	100,000	100,000	X	X	X	X	X	00	100,000	00
2	Pavimentación de carreteras internas de la comunidad	Toda la Zona	Unid.	1	3,000,000		X	X	X	X	X	00	3,000,000	00



(F-22)

**MUNICIPALIDAD DE SAN FRANCISCO DE YOJOA PROGRAMACIÓN DEL PLAN DE INVERSIÓN MUNICIPAL PLURIANUAL  
(PROYECTOS DE INFRAESTRUCTURA SOCIAL PRIORIZADOS POR CADA PLAN ZONAL)**

**Departamento:** Cortés **Municipio:** San Francisco de Yojoa. **Zona:** 5 **Fecha:** mayo 2019 **Asamblea:** Municipalidad de San Francisco de Yojoa

PRIORIDAD	NOMBRE DEL PROYECTO	COMUNIDAD	Unidad de medida	Cantidad	Costo unit.	COSTO TOTAL	Año de ejecución					FINANCIAMIENTO		
							20	21	22	23	24	Comunitario	Municipal	Externo
1	Mejoramiento de alumbrado público	Borbotón	Unid.	1	4,000,000	4,000,000				X	X	00	4,000,000	00
2	Ampliación de sistema energético	Borbotón	Unid.	1	4,000,000	4,000,000				X	X	00	4,000,000	00
3	Construcción de tanque para abastecimiento de agua potable	Nueva Murcia	Unid.	1	1,000,000	1,000,000				X		00	1,000,000	00
4	Pavimentación de carreteras internas de la comunidad	Nueva Murcia	Unid.	1	6,000,000	6,000,000	X	X	X	X	X	00	6,000,000	00
5	Construcción de aula para laboratorio de computación	Nueva Murcia	Unid.	1	200,000	200,000				X		00	200,000	00



# PROYECTOS DE ORDENAMIENTO TERRITORIAL PRIORIZADOS POR CADA PLAN ZONAL



(F-23)

**PLAN DE INVERSIÓN MUNICIPAL MULTISECTORIL PLURIANUAL OTROS PROYECTOS SECTORIALES PRIORIZADOS POR CADA PLAN ZONAL**

**Departamento:** Cortés **Municipio:** San Francisco de Yojoa **Zona:** 1 **Fecha:** mayo 2019 **Asamblea:** Municipalidad de San Francisco de Yojoa

PRIORIDAD	NOMBRE DEL PROYECTO	COMUNIDAD	COSTO TOTAL	Años de Ejecución					FINANCIAMIENTO		
				20	21	22	23	24	Comunitario	Municipal	Externo
1	Mantenimiento de calles	Toda la Zona	500,000.00	X	X	X	X	X	00	500,000.00	00
2	Campañas de aseo y reforestación con escolares y alumnos de secundaria	Toda la Zona	20,000,00	X	X	X	X	X	00	20,000,00	00
3	Colocación de rótulos distintivos en la comunidad	Toda la Zona	100,000	X		X		X	00	100,000	00



(F-23)

**PLAN DE INVERSIÓN MUNICIPAL MULTISECTORIL PLURIANUAL OTROS  
PROYECTOS SECTORIALES PRIORIZADOS POR CADA PLAN ZONAL**

**Departamento:** Cortés **Municipio:** San Francisco de Yojoa. **Zona:** 2 **Fecha:**

**mayo 2019 Asamblea:** Municipalidad de San Francisco de Yojoa

PRIORIDAD	NOMBRE DEL PROYECTO	COMUNIDAD	COSTO TOTAL	Años de Ejecución					FINANCIAMIENTO		
				20	21	22	23	24	Comunitario	Municipal	Externo
1	Análisis trimestralmente de agua a través de la secretaria de salud.	El Aguaje	50,000	X	X	X	X	X	00	50,000	00
2	Plan de monitoreo constante de zonas sensibles por parte del CODEL	El Aguaje	20,000	X	X	X	X	X	00	20,000	00
3	Reparación de carretera 2.0 de kilómetros de longitud	El Aguaje	4,000,000	X		X		X	00	4,000,000	00
4	Establecer un convenio entre las comunidades beneficiarias para la protección de la fuente de agua	La Virtud	20,000			X	X	X	00	20,000	00
5	Colocación de rótulos distintivos en la comunidad	La Virtud, Tapiquilar es Cañaveral	100,000	X		X		X	00	100,000	00
6	Mantenimiento de vías de acceso	La Virtud Tapiquilar es Cañavera l	500,000.0	X	X	X	X	X	00	500,000.0	00



7	Capacitación sobre mejores prácticas agrícolas	Tapiquilares	50,000	X	X	X	X	X	00	50,000	00
8	Situación de las vías de comunicación (primaria, secundaria, terciaria, caminos de herradura, proyección futura) Pavimentación de calles	Cañaveral	500,000.00	X	X	X	X	X	00	500,000.00	00



(F-23)

**PLAN DE INVERSIÓN MUNICIPAL MULTISECTORIL PLURIANUAL OTROS PROYECTOS SECTORIALES PRIORIZADOS POR CADA PLAN ZONAL**

**Departamento:** Cortés **Municipio:** San Francisco de Yojoa **Zona:** 3 **Fecha:** mayo 2019 **Asamblea:** Municipalidad de San Francisco de Yojoa

PRIORIDAD	NOMBRE DEL PROYECTO	COMUNIDAD	COSTO TOTAL	Años de Ejecución					FINANCIAMIENTO		
				20	21	22	23	24	Comunitario	Municipal	Externo
1	Mantenimiento de vías de comunicación	Toda la Zona	500,000.00	X	X	X	X	X	00	500,000.00	00
2	Colocación de rótulos distintivos en la comunidad	Toda la Zona	100,000	X		X		X	00	100,000	00
3	Campaña de legalización de tierra por parte del INA	Toda la Zona	50,000				X	X	00	50,000	00





**(F-23)**  
**PLAN DE INVERSIÓN MUNICIPAL MULTISECTORIL PLURIANUAL**  
**OTROS PROYECTOS SECTORIALES PRIORIZADOS POR CADA PLAN**  
**ZONAL**

**Departamento:** Cortés **Municipio:** San Francisco de Yojoa. **Zona:** 4 **Fecha:** mayo 2019  
**Asamblea:** Municipalidad de San Francisco de Yojoa

PRIORIDAD	NOMBRE DEL PROYECTO	COMUNIDAD	COSTO TOTAL	Años de Ejecución					FINANCIAMIENTO			
				20	21	22	23	24	Comunitario	Municipal	Externo	
1	Colocación de rótulos distintivos en la comunidad	Toda la Zona	100,000	X		X			X	00	100,000	00
2	Mantenimiento de vías de comunicación	Toda la Zona	500,000.00	X	X	X	X		X	00	500,000.00	00
3	Capacitación sobre mejores prácticas agrícolas	Toda la Zona	50,000	X		X			X	00	50,000	00



(F-23)

**PLAN DE INVERSIÓN MUNICIPAL MULTISECTORIL PLURIANUAL OTROS PROYECTOS SECTORIALES PRIORIZADOS POR CADA PLAN ZONAL**

**Departamento:** Cortés **Municipio:** San Francisco de Yojoa. **Zona:** 5 **Fecha:** mayo 2019 **Asamblea:** Municipalidad de San Francisco de Yojoa

PRIORIDAD	NOMBRE DEL PROYECTO	COMUNIDAD	COSTO TOTAL	Años de Ejecución					FINANCIAMIENTO		
				20	21	22	23	24	Comunitario	Municipal	Externo
1	Colocación de rótulos distintivos en la comunidad	La Química, Borbotón, Nueva Murcia	100,000	X		X		X	00	100,000	00
2	Mantenimiento de vía de comunicación	La Química	500,000.00	X	X	X	X	X	00	500,000.00	00
3	Capacitación sobre mejores prácticas agrícolas	La Química	50,000	X		X		X	00	50,000	00
4	Construcción de cerco perimetral en fuente natural de agua.	Borbotón	1,000,000	X					00	1,000,000	00
5	Definición de área protegida	Borbotón	50,000	X				X	00	50,000	00
6	Definir en un documento del uso compartido a perpetuidad de la fuente de agua	Nueva Murcia	50,000			X	X		00	50,000	00
7	Pavimentación hidráulica de carretera principal	Nueva Murcia			X	X					



# **PROYECTOS DE RECURSOS NATURALES Y AMBIENTE PRIORIZADOS POR CADA PLAN ZONAL**



(F-23)

**PLAN DE INVERSIÓN MUNICIPAL MULTISECTORIL PLURIANUAL OTROS PROYECTOS SECTORIALES  
PRIORIZADOS POR CADA PLAN ZONAL**

**Departamento:** Cortés **Municipio:** San Francisco de Yojoa. **Zona:** 1 **Fecha:** mayo 2019

**Asamblea:** Municipalidad de San Francisco de Yojoa

PRIORIDAD	NOMBRE DEL PROYECTO	COMUNIDAD	COSTO TOTAL	Años de Ejecución					FINANCIAMIENTO		
				20	21	22	23	24	Comunitario	Municipal	Externo
1	Campañas de Reforestación	Toda la Zona	100,0000	X		X		X	00	100,0000	00
2	Capacitaciones sobre el manejo de los desechos solidos	Toda la Zona	50,000		X		X	X	00	50,000	00
3	Charlas sobre protección del medio ambiente	Toda la Zona	50,000	X		X		X	00	50,000	00



(F-23)

**PLAN DE INVERSIÓN MUNICIPAL MULTISECTORIL PLURIANUAL OTROS PROYECTOS SECTORIALES PRIORIZADOS POR CADA PLAN ZONAL**

**Departamento:** Cortés **Municipio:** San Francisco de Yojoa **Zona:** 2 **Fecha:** mayo 2019 **Municipalidad de San Francisco de Yojoa**

PRIORIDAD	NOMBRE DEL PROYECTO	COMUNIDAD	COSTO TOTAL	Años de Ejecución					FINANCIAMIENTO		
				20	21	22	23	24	Comunitario	Municipal	Externo
1	Campañas de reforestación	El Aguje	100,0000	X		X		X	00	100,0000	00
2	Capacitaciones sobre la protección del medio ambiente	El Aguaje	50,000		X		X	X	00	50,000	00
3	Construcción de Eco fogones	La Virtud Cañaverall	50,000,00	X	X		X	X	00	50,000,00	00
4	Capacitación para la implementación de buenas prácticas agrícolas	El aguaje Tapiquillares	80,000,00	X		X	X		00	80,000,00	00
5	Declaratoria de área protegidas	LA Virtud Cañaverall			X		X		00		00
6	Charlas sobre educación ambiental	La Virtud	50,000,00	X		X	X		00	50,000,00	00
7	Implementación de medidas de control de permisos de aprovechamiento de madera	Tapiquillares		X	X	X	X	X			
8	Campaña de Salubridad	Cañaverall	80,000,00	X	X	X	X	X	,00	80,000,00	,00



**(F-23)**  
**PLAN DE INVERSIÓN MUNICIPAL MULTISECTORIL PLURIANUAL OTROS PROYECTOS SECTORIALES  
PRIORIZADOS POR CADA PLAN ZONAL**

**Departamento:** Cortés **Municipio:** San Francisco de Yojoa **Zona:** 3 **Fecha:** mayo 2019  
Municipalidad de San Francisco de Yojoa

PRIORIDAD	NOMBRE DEL PROYECTO	COMUNIDAD	COSTO TOTAL	Años de Ejecución					FINANCIAMIENTO		
				20	21	22	23	24	Comunitario	Municipal	Externo
1	Sistema de alcantarillado segunda etapa	Toda la Zona	1,500,000	X	X	X			00	1,500,000	00
2	Reforestación de áreas verdes	Toda la Zona	100,000	X		X		X	00	100,000	00
3	Construcción de eco fogones	Toda la Zona	1,000,000	X		X		X	00	1,000,000	00



**(F-23)**  
**PLAN DE INVERSIÓN MUNICIPAL MULTISECTORIL PLURIANUAL OTROS PROYECTOS**  
**SECTORIALES PRIORIZADOS POR CADA PLAN ZONAL**

**Departamento:** Cortés **Municipio:** San Francisco de Yojoa. **Zona:** 4 **Fecha:** mayo 2019  
**Asamblea:** Municipalidad de San Francisco de Yojoa

PRIORIDAD	NOMBRE DEL PROYECTO	COMUNIDAD	COSTO TOTAL	Años de Ejecución					FINANCIAMIENTO		
				20	21	22	23	24	Comunitario	Municipal	Externo
1	Reforestación de Áreas Verdes	Toda la Zona	100,0000	X		X		X	00	100,0000	00
2	Construcción de Eco fogones	Toda la Zona	1,000,000	X	X	X	X	X	00	1,000,000	00
3	Charlas de concientización a la población sobre la importancia de la protección de la fauna	Toda la Zona	50,000,00	X	X		X	X	00	50,000,00	00





(F-23)

**PLAN DE INVERSIÓN MUNICIPAL MULTISECTORIL PLURIANUAL  
OTROS PROYECTOS SECTORIALES PRIORIZADOS POR CADA PLAN ZONAL**

**Departamento:** Cortés **Municipio:** San Francisco de Yojoa **Zona:** 5 **Fecha:** mayo 2019

**Asamblea:** Municipalidad de San Francisco de Yojoa

PRIORIDAD	NOMBRE DEL PROYECTO	COMUNIDAD	COSTO TOTAL	Años de Ejecución					FINANCIAMIENTO		
				20	21	22	23	24	Comunitario	Municipal	Externo
1	Reforestación del acuífero de Borbotón	Borbotón	1,000,00	X		X		X	00	1,000,00	00
2	Implementación de medidas de control de permisos de aprovechamiento de madera	La Química			X		X	X	00		00
3	Capacitación sobre mejores prácticas agrícolas	Química Nueva Murcia	60,000,00		X		X		00	60,000,00	00
4	Construcción de eco fogones	Nueva Murcia	1,000,000	X		X		X	00	1,000,000	00
5	Charlas de concientización a la población sobre la importancia de la protección de la fauna	Nueva Murcia	50,000,00	X	X	X	X	X	00	50,000,00	00



**(F-23)**  
**PLAN DE INVERSIÓN MUNICIPAL MULTISECTORIL PLURIANUAL**  
**OTROS PROYECTOS SECTORIALES PRIORIZADOS POR CADA PLAN ZONAL**

Departamento: Cortés Municipio: San Francisco de Yojoa. Zona: 1 Fecha: mayo 2019  
Asamblea: Municipalidad de San Francisco de Yojoa

PRIORIDAD	NOMBRE DEL PROYECTO	COMUNIDAD	COSTO TOTAL	Años de Ejecución					FINANCIAMIENTO		
				20	21	22	23	24	Comunitario	Municipal	Externo
1	Proyecto macro de agua potable	Toda la Zona	30,000,000	X	X	X	X	X	00	30,000,000	00
2	Mejoramiento del sistema de agua potable	Toda la Zona	2,000,000	X	X	X			00	2,000,000	00
3	Alcantarillado sanitario	Toda la Zona	7,000,000		X	X	X	X	00	7,000,000	00



## II. UBICACIÓN DE LOS PROYECTOS SEGÚN CONDICIONES DE ORDENAMIENTO TERRITORIAL

(F-24)

**Criterios básicos a considerar en la ubicación de los proyectos según condiciones de OT**

**Departamento:** Cortés **Municipio:** San Francisco de Yojoa

Línea estratégica #1: Participación Ciudadana

Prioridad	Nombre del Proyecto	Ubicación	Condicionantes de OT
1	Programa de fortalecimiento a las micro empresas	Todo Municipio	Capacitación para que mejoraremos la producción en el municipio y estaremos generado más ingresos a las Familia
2	Fortalecimiento de iglesias para la promoción a la participación ciudadana	Todo Municipio	No Hay Condiciones
3	Promover la cultura, arte y deporte.	Todo Municipio	No Hay Condiciones
4	Capacitación para formación de líderes de autoestima, participación ciudadana, entre otros.	Todo Municipio	No Hay Condiciones
5	Campañas de reforestación y organizar grupos de apoyo en la protección de las fuentes de Fauna, Flora y Fauna	Todo Municipio	Con esta campaña se pretenden darle protección a las fuentes de agua donde se abastece todas las comunidades y casco urbano del municipio. Con eso estaremos protegiendo la flora y fauna
6	Señalización Preventiva en vías de acceso.	Todo Municipio	Mejorar la Red vial del municipio y calles en las diferentes comunidades
6	Ayudas complementarias humanitarias.		No Hay Condiciones

(F-24)



**Criterios básicos a considerar en la ubicación de los proyectos según condiciones de OT Departamento: Cortés Municipio: San Francisco de Yojoa Bloque Temático:**

**Línea estratégica #2** Mejorar el acceso a las comunidades y el aprovechamiento a los servicios Turísticos

(F-24)

Prioridad	Nombre del Proyecto	Ubicación	Condicionantes de OT
2	Preservación y Mantenimiento de Patrimonio Municipal.		No Hay Condiciones
3	Diseño y Construcción de asilo de Ancianos.	Tapiquilares	Atender a personas de la tercera edad que no cuentan con el apoyo familiar para cubrir sus necesidades básicas como ser alimentación, salud y albergue de forma provisional o permanente
4	Pavimentación de Calles	Todo Municipio	Mejorar la Red vial del municipio y calles en las diferentes comunidades
5	Señalización Vial		
6	Mejoramiento de Vías de Acceso		
7	Mejoramientos de Alumbrado Público.		
8	Construcción y Mejoramiento de Canchas polideportivas	Todo Municipio	Con este proyecto se pretende crear y mejorar espacios de esparcimiento para la juventud, contribuyendo a reducir el involucramiento en maras y pandillas
9	Diseño de Rutas de Buses y Moto Taxis	Todo Municipio	Mejorar la Red vial del municipio y calles en las diferentes comunidades
10	Embaulamiento de Aguas Lluvias	Todo Municipio	Prevención de enfermedades infecciosas, mejora la calidad de vida y evitar contaminación del medio ambiente
11	Construcción de Cajas Puentes		

**Criterios básicos a considerar en la ubicación de los proyectos según condiciones de OT Departamento: Cortés Municipio: San Francisco**



de Yojoa **Bloque Temático:**

**Línea estratégica #3** Generar empleo que permita una vivienda digna, la integración escolar y la seguridad ciudadana

<b>Prioridad</b>	<b>Nombre del Proyecto</b>	<b>Ubicación</b>	<b>Condicionantes de OT</b>
1	Ayudas Alimentarias a Personal de Educación, salud y seguridad.		
2	Sub Estación de Bomberos		Para mejorar la calidad de vida de los habitantes del Municipio
3	Construcción y Mejoramiento a Postas Policiales		
4	Mejoramiento de Centros Educativos.	Todo Municipio	Con el mejoramiento de los centros educativos se les estará dando a niños y jóvenes un espacio de mayor recreación y seguridad a los centros educativos
5	Gestión y colaboración para la Construcción de Viviendas		Mejorar la calidad de vida de los habitantes del Municipio
6	Adquisición Terrenos para Viviendas.		
7	Creación de Internet Comunitario.		Con esto se mejorará el aprendizaje de niños y jóvenes, y el uso de la tecnología
8	Mejoramiento de Viviendas, techos, pisos y paredes	Todo Municipio	Mejorar la calidad de vida de los habitantes del Municipio
9	Donación de Uniformes y Útiles Escolares a personas de escasos recursos.	Todo Municipio	Mejora el sistema de aprendizaje en los niños y jóvenes de los diferentes centros educativos del municipio
10	Campanas de Alfabetización		



(F-24)

**Criterios básicos a considerar en la ubicación de los proyectos según condiciones de OT**

**Departamento:** Cortés **Municipio:** San Francisco de Yojoa **Bloque Temático:** Proyectos de Recursos Naturales y Ambiente

**Línea estratégica #4** Reduciendo la Migración y apoyando a Grupos Vulnerables

<b>Prioridad</b>	<b>Nombre del Proyecto</b>	<b>Ubicación</b>	<b>Condicionantes de OT</b>
1	Creación y Fortalecimiento a Micro empresas.	Todo Municipio	Con esto se les dará cobertura a Jóvenes y niños (as) que no culminaron sus estudios y así mejorar sus ingresos para sus familias.
2	Talleres de Oficios a Grupos vulnerables.		

(F-24)

**Criterios básicos a considerar en la ubicación de los proyectos según condiciones de OT**



**Departamento:** Cortés **Municipio:** San Francisco de Yojoa **Bloque Temático:** Proyectos de Recursos Naturales y Ambiente

**Línea estratégica #5** Capacidad de Gestión en los Servicios de Salud

Prioridad	Nombre del Proyecto	Ubicación	Condicionantes de OT
1	Compra y Gestión de Medicamentos para Centros de Salud.	Todo Municipio	Mejorar la calidad en los servicios de salud en el municipio
2	Equipamiento, suministros de medicamentos y dotación de personal de salud		
3	Mejoramientos de Centros de Salud.		
4	Construcción de Centros de Salud.		
5	Construcción Pilas de Oxidación.		Para contribuir a mejorar las condiciones ambientales en el municipio
6	Construcción de Tanques de Agua Potable.	Todo Municipio	Prevención de enfermedades infecciosas, mejora la calidad de vida y evitar contaminación del medio ambiente
7	Mejoramientos de Sistemas de Agua Potable.		
8	Ampliaciones y Construcción de Sistemas de Alcantarillado Sanitario.		
9	Compras de zonas productoras de Fuentes de Agua	Todo Municipio	Mejorar el abastecimiento de agua en el municipio
10	Campañas de Limpieza y Fumigación contra plagas.	Todo Municipio	Con esta campaña de limpieza estaremos combatiendo las enfermedades de tipo arbovirosis ( Dengue, Chikunguña y Zika )
11	Ayudas alimentarias a personal de Salud		No Hay Condiciones

(F-24)





**Criterios básicos a considerar en la ubicación de los proyectos según condiciones de OT**  
**Departamento:** Cortés **Municipio:** San Francisco de Yojoa **Bloque Temático:** Proyectos de Recursos Naturales y Ambiente

**Línea estratégica #6** Haciendo conciencia en la población sobre la importancia de los recursos

<b>Prioridad</b>	<b>Nombre del Proyecto</b>	<b>Ubicación</b>	<b>Condicionantes de OT</b>
1	Campañas de reforestación y organizar grupos de apoyo en la protección de las fuentes de Fauna, Flora y Fauna	Todo Municipio	Con esta campaña se pretenden darle protección a las fuentes de agua donde se abastece todas las comunidades y casco urbano del municipio. Con eso estaremos protegiendo la flora y fauna
2	Señalización Preventiva en vías de acceso.	Todo Municipio	Mejorar la Red vial del municipio y calles en las diferentes comunidades

**XVI. PLAN DE INVERSIÓN MUNICIPAL ANUAL**



**PIMA 2019**

**SECRETARÍA GOBERNACIÓN JUSTICIA Y DESCENTRALIZACIÓN**  
**Dirección General de Fortalecimiento Municipal (DGFL)**  
**PLAN DE INVERSIÓN PACTO MUNICIPAL**

DEPARTAMENTO: CORTES. MUNICIPIO : SAN FRANCISCO DE YOJOA AÑO 2019

Nº	Nº de Proyecto	Código/Objeto del Gasto	Nombre del Proyecto	Ubicación Exacta del Proyecto		Presupuesto Aprobado	Ejecución Trimestral				Fondos Utilizados	
				Urbano	Rural		I	II	III	IV	Propios	Transferencias
				Barrio / Colonia	Aldea / Caserío							
1	2	3	4	5	6	7	8	9	10	11	12	13
<b>VIDA MEJOR</b>												
1			<b>SECTOR DE SALUD</b>									
			<b>Mejoramientos de Centros de Salud en el Municipio</b>									
1.1	18	47110	Mejoramiento Centro de Salud Rio Lindo	Bo. Centro	Rio Lindo	62,62 2.50	15,65 5.63	15,65 5.63	15,65 5.63	15,65 5.61	-	62,62 2.50
1.2	20	47110	Mejoramiento Sistema Alcantarillado Sanitario /Barrio La Torre San Fco	Bo. La Torre	San Francisco	120,0 00.00	30,00 0.00	30,00 0.00	30,00 0.00	30,00 0.00	-	120,0 00.00
1.3			Mejoramiento Agua Potable en el Municipio									



<b>1.4</b>	117	47110	Mejoramiento de Red de Distribución de Agua Potable, San Buenaventura	Bo. Centro	San Buenaventura	479,699.80	119,924.95	119,924.95	119,924.95	119,924.95	479,699.80	-
<b>1.5</b>	117	47110	Mejoramiento de Red de Distribución de Agua Potable, San Buenaventura	Bo. Centro	San Buenaventura	131,000.00	32,750.00	32,750.00	32,750.00	32,750.00	-	131,000.00
<b>1.6</b>	134	47110	Mejoramiento Agua Potable Aldea la Quimica	Bo. Centro	La Quimica	315,406.67	78,851.67	78,851.67	78,851.67	78,851.66	315,406.67	-
<b>1.7</b>	137	47110	Mejoramiento Sistema de Agua, Aldea Borboton	Bo. Centro	Borboton	438,028.70	109,507.18	109,507.18	109,507.18	109,507.18	438,028.70	-
<b>1.8</b>	219	47110	Mejoramiento Sistema de Agua, San Francisco de Yojoa	Bo. Centro	San Francisco	428,128.47	107,032.12	107,032.12	107,032.12	107,032.11	428,128.47	-
<b>1.9</b>	128	47110	Mejoramiento Sistema de Agua, Bo. Delta Cañaveral	Bo. Delta	Cañaveral	8,000.00	2,000.00	2,000.00	2,000.00	2,000.00	8,000.00	-
<b>2</b>	133	47110	Mejoramiento Sistema de Agua, Bo. Los Cocos cañaveral	Bo. Los Cocos	Cañaveral	5,000.00	1,250.00	1,250.00	1,250.00	1,250.00	5,000.00	-
<b>2.1</b>	129	47110	Mejoramiento Sistema de Agua, Bo. La Union cañaveral	Bo. La Union	Cañaveral	100,000.00	25,000.00	25,000.00	25,000.00	25,000.00	100,000.00	-
<b>2.2</b>	24	47110	Mejoramiento Sistema de Agua Aldea Tapiquiales	Bo. Centro	Tapiquiales	243,342.26	60,835.57	60,835.57	60,835.57	60,835.55	243,342.26	-
<b>2.3</b>	220	47110	Mejoramiento Sistema de Agua Col. Paraiso	Col. Paraiso	Rio Lindo	77,047.17	19,261.79	19,261.79	19,261.79	19,261.80	77,047.17	-
<b>2.4</b>	26	47110	Mejoramiento Sistema de Agua Aldea La Union	Bo, Centro	La Union	43,071.95	10,767.99	10,767.99	10,767.99	10,767.98	43,071.95	-
<b>2.5</b>	221	47110	Mejoramiento Tanque de Agua Potable El Aguaje	Bo. Centro	El Aguaje	66,915.75	16,728.94	16,728.94	16,728.94	16,728.93	66,915.75	-



						0.00			0.00			0.00
<b>2.1</b>	15	47110	Mejoramiento Jardin de Niños Mis Primeros Pasos	Bo. Delicia	Cañaveral	10,00 0.00	-	-	10,00 0.00	-	10,00 0.00	-
<b>2.11</b>	107	47110	Mejoramiento Inst. Juan Alberto Melgar Castro	Bo. Centro	Cañaveral	50,00 0.00	-	50,00 0.00	-	-	-	50,00 0.00
<b>2.12</b>	217	47110	Mejoramiento Jardin de Niños Carlos Pineda	Bo. Centro	Quebra das Agua	21,92 9.09	-	-	21,92 9.09	-	21,92 9.09	-
<b>2.13</b>	191	47110	Mejoramiento Escuela Constantino Rivera	Bo. Centro	Quebra das Agua	31,42 9.09	-	15,71 4.55	15,71 4.54	-	31,42 9.09	-
<b>2.14</b>	218	47110	Mejoramiento Escuela Bernardo Galindo Borboton	Bo. Centro	Borbot on	20,00 0.00	-	20,00 0.00	-	-	20,00 0.00	-
			<b>SUB TOTAL</b>			<b>468,3 58.18</b>	<b>65,00 0.00</b>	<b>230,7 14.55</b>	<b>147,6 43.63</b>	<b>25,00 0.00</b>	<b>83,35 8.18</b>	<b>385,0 00.00</b>
<b>3</b>			<b>SECTOR VIVIENDA</b>									
			<b>SUB TOTAL</b>									
<b>4</b>			<b>SECTOR SOCIAL ( NIÑEZ, ADOLESCENCIA Y MUJER)</b>									
			<b>SUB TOTAL</b>									
<b>TODOS POR LA PAZ</b>												
<b>5</b>			<b>SECTOR CULTURA</b>									
			<b>SUB TOTAL</b>									
<b>6</b>			<b>SECTOR PRESERVACIÓN DEL PATRIMONIO</b>									
			<b>Mejoramientos en Edificios Municipales</b>									
<b>6.</b>	146	47210	Mejoramiento Casa de la Cultura, San	Bo.	Río							



1			Francisco	Centro	Lindo	50,00 0.00	-	50,00 0.00	-	-	50,00 0.00	-
6.2	65	47210	Mantenimiento de Edificios Publicos (Palacio Municipal)	Col. La Paz	Rio Lindo	144,5 58.10	72,27 9.05	72,27 9.05	-	-	-	144,5 58.10
6.3	65	47210	Mantenimiento de Edificios Publicos (Palacio Municipal)	Bo. Centro	San Francisco	155,4 41.90	-	-	77,72 0.95	77,72 0.95	155,4 41.90	-
			<b>SUB TOTAL</b>			<b>350,0 00.00</b>	<b>72,27 9.05</b>	<b>122,2 79.05</b>	<b>77,72 0.95</b>	<b>77,72 0.95</b>	<b>205,4 41.90</b>	<b>144,5 58.10</b>
7			<b>SECTOR SEGURIDAD</b>									
			<b>Dragados de Quebradas</b>									
7.1		47210	Dragado Quebrada San Simeon Rio Lindo	Col. La Paz	Rio Lindo	216,5 39.25	-	216,5 39.25	-	-	-	216,5 39.25
7.2		47210	Dragado Quebrada Rio Chiquito de Rio Lindo	Col. La Paz	Rio Lindo	57,57 4.75	-	-	57,57 4.75	-	-	57,57 4.75
			<b>Mejoramiento de Parques a Nivel Municipal</b>									
7.3	48	47210	Mejoramiento del Parque central, San Francisco de Yojoa	Bo. Centro	San Francis co	200,0 00.00	50,00 0.00	50,00 0.00	50,00 0.00	50,00 0.00	200,0 00.00	-
7.4	49	47210	Mejoramiento del Parque Central, Rio Lindo	Bo. Centro	Rio Lindo	1000, 000.0 0	500,0 00.00	500,0 00.00	-	-	1000, 000.0 0	-
			<b>Mejoramiento de Estadios a Nivel Municipal</b>									
7.5	52	47210	Mejoramiento Estadio Rio Lindo	Bo. Centro	Rio Lindo	500,0 00.00	250,0 00.00	50,0 00.00	-	-	500,0 00.00	-
7.	211	47210	Mejoramiento Canchita Multiusos Rio Lindo	Bo.	Rio							



6				Centro	Lindo	45,00 0.00	-	45,00 0.00	-	-	45,00 0.00	-
7.7	223	47210	Mejoramiento Canchita Borboton	Bo. Centro	Rio Lindo	50,00 0.00	-	50,00 0.00	-	-	50,00 0.00	-
			<b>Mejoramiento de Calles en el Municipio</b>									
7.8	170	47210	Mejoramiento de Calles y Carreteras en el Municipio		Todo Municipio	460,5 83.20	-	-	460,5 83.20	-	-	460,5 83.20
7.9	170	47210	Mejoramiento de Calles y Carreteras en el Municipio		Todo Municipio	85,00 0.00	-	85,00 0.00	-	-	85,00 0.00	-
7.1	224	47210	<b>Construcción Areas Recreativas Col. Aurora</b>	Col. Aurora	Cañaveral	89,87 3.33	-	-	89,87 3.33	-	89,87 3.33	-
7.11	225	47210	<b>Construccion Plaza del Arbol Cañaveral</b>		Cañaveral	100,0 00.00	25,00 0.00	25,00 0.00	25,00 0.00	25,00 0.00	100,0 00.00	-
			<b>SUB TOTAL</b>			<b>2804, 570.5 3</b>	<b>825,0 00.00</b>	<b>1221, 539.2 5</b>	<b>683,0 31.28</b>	<b>75,00 0.00</b>	<b>2069, 873.33</b>	<b>734,6 97.20</b>
<b>PRO-HONDURAS</b>												
8			<b>SECTOR PRODUCTIVIDAD</b>									
			<b>SUB TOTAL</b>									
<b>SECTOR INFRAESTRUCTURA</b>												
9			<b>SECTOR SANEAMIENTO</b>									
9			<b>Construcción de Alcantarillado Sanitario a NivelMunicipal</b>									
9.1	30	47210	Alcantarillado Sanitario, Barrio Buenos Aires Rio Lindo	Bo.Buenos Aires	Rio Lindo	131,6 35.86	-	-	65,81 7.93	65,81 7.93	-	131,6 35.86



9.2	31	47210	Alcantarillado Sanitario, Col. La Paz Rio Lindo	Col. La Paz	Rio Lindo	134,3 10.11	-	134,3 10.11	-	-	134,3 10.11	
9.3	31	47210	Alcantarillado Sanitario, Col. La Paz Rio Lindo	Col. La Paz	Rio Lindo	373,8 99.92	-	-	373,8 99.92	-	-	373,8 99.92
9.4	34	47210	Alcantarillado Sanitario, Nueva Murcia	Bo. Centro	Nueva Murcia	110,4 62.95	-	110,4 62.95	-	-	-	110,4 62.95
9.5	222	47210	Alcantarillado Sanitario, Bo. Suyapa	Col. Paraisoo	Rio Lindo	106,7 91.77	-	53,39 5.89	53,39 5.88	-	-	106,7 91.77
			<b>SUB TOTAL</b>			<b>857,1 00.61</b>	-	<b>298,1 68.95</b>	<b>493,1 13.73</b>	<b>65,81 7.93</b>	<b>134,3 10.11</b>	<b>722,7 90.50</b>
<b>10</b>			<b><u>SECTOR DE ELECTRIFICACIÓN</u></b>									
			<b>Mejoramiento Sistema de Alumbrado Publico a Nivel Municipal</b>									
10.1	37	47210	Mejoramiento Sistema de Alumbrado Publico, San Francisco de Yojoa	Bo. Centro	San Francisco	433,6 74.30	108,4 18.58	108,4 18.58	108,4 18.58	108,4 18.56	-	433,6 74.30
10.2	37	47210	Mejoramiento Sistema de Alumbrado Publico, San Francisco de Yojoa	Bo. Centro	San Francisco	200,0 00.00	50,00 0.00	50,00 0.00	50,00 0.00	50,00 0.00	200,0 00.00	-
10.3	43	47210	Mejoramiento Sistema de Alumbrado Publico, Bo. Las Delicias Cañaveral	Bo. Las Delicias	Cañaveral	70,00 0.00	17,50 0.00	17,50 0.00	17,50 0.00	17,50 0.00	70,00 0.00	-
10.4	45	47210	Mejoramiento Sistema de Alumbrado Público, Rio chiquito	Bo. Centro	Rio Chiquito	50,62 5.45	12,65 6.36	12,65 6.36	12,65 6.36	12,65 6.37	50,62 5.45	-
			<b>SUB TOTAL</b>			<b>754,2 99.75</b>	<b>188,5 74.94</b>	<b>188,5 74.94</b>	<b>188,5 74.94</b>	<b>188,5 74.93</b>	<b>320,6 25.45</b>	<b>433,6 74.30</b>



<b>11</b>			<b>SECTOR VIVIENDA</b>									
			<b>SUB TOTAL</b>									
<b>12</b>			<b>SECTOR RED VIAL</b>									
<b>12</b>			<b>Pavimentación de Calles en el Municipio</b>									
<b>12.1</b>	73	47210	Pavimentación de Calle Bo. Subirana Rio Lindo	Bo.Subirana	Rio Lindo	101,0 97.09	-	50,54 8.55	50,54 8.54	-	101,0 97.09	-
<b>12.2</b>	226	47210	Pavimentación Calle Bo. Centro Cañaveral	Bo. Centro	Cañaveral	120,0 38.92	120,0 38.92	-	-	-	-	120,0 38.92
<b>12.3</b>	198	47210	Pavimentación Calle Bo. Los Laureles de Cañaveral	Bo. Los Laureles	Cañaveral	75,00 0.00	-	75,00 0.00	-	-	-	75,00 0.00
<b>12.8</b>	227	47210	Pavimentación de Calle Bo. Abajo (Frente Torno)	Bo. Abajo	Rio Lindo	323,8 49.98	-	-	161,9 24.99	161,9 24.99	323,8 49.98	-
<b>12.9</b>	228	47210	Pavimentación de Calle Col. Graciela Canales	Col.Graciela	Rio Lindo	50,00 0.00	-	-	50,00 0.00	-	50,00 0.00	-
<b>12.10</b>	229	47210	Pavimentación de Calle Col. San Gaspar No. 04	Col. San Gaspar	Rio Lindo	50,00 0.00	-	-	-	50,00 0.00	50,00 0.00	-
<b>12.11</b>	230	47210	Pavimentación de Calle frente Esc. Miguel Paz Barahona San Fco Yojoa	Bo. Centro	San Francisco	487,0 49.82	487,0 49.82	-	-	-	141,2 93.86	345,7 55.96
<b>12.12</b>	232	47210	Pavimentación de Calle La Virtud	o. Centro	La Virtud	97,60 2.55	-	97,60 2.55	-	-	-	97,60 2.55





			Mejoramiento de Calles en el Municipio									
12.13	231	47210	Mejoramiento de Calles, Quebradas de Agua	Bo. Centro	Quebradas Agua	43,85 8.19	-	43,85 8.19	-	-	43,85 8.19	-
12.14	155	47210	Mejoramiento de Calles, Pedernales	Bo. Centro	Pedernales	41,06 1.22	-	-	41,06 1.22	-	41,06 1.22	-
12.15	160	47210	Mejoramiento de Calles Col. Valencia	Col. Valencia	Rio Lindo	120,1 88.39	-	120,1 88.39	-	-	120,1 88.39	-
			<b>Construcción de Cajas Puentes en el Municipio</b>									
12.16	168	47210	Construcción Caja Puente Los Hules	Bo. Centro	Los Hules	58,29 3.40	-	-	58,29 3.40	-	-	58,29 3.40
12.17	233	47210	<b>Construcción Acera Peatonal Acceso a Escuela y Kínder Cañaveral</b>	Bo. Centro	Cañaveral	100,0 00.00	-	100,0 00.00	-	-	100,0 00.00	-
12.18	234	47210	<b>Señalización de Vías Públicas Rio Lindo</b>	Bo. Centro	Los Hules	100,0 00.00	-	100,0 00.00	-	-	100,0 00.00	-
12.19	235	47210	<b>Construcción Gradas Bo. Los Mejías Cañaveral</b>	Bo. Los Mejías	Cañaveral	7,000. 00	-	-	7,000. .00	-	7,000. .00	-
			<b>Construcción Quiebra Patas</b>									
12.2	236	47210	Construcción Quiebra Patas y Reparación Pavimentación Calle Esquina Cancha Multiusos Rio lindo	Bo. Los Mejías	Cañaveral	612,5 68.37	-	306,2 84.19	306,2 84.18	-	-	612,5 68.37



						2387, 607.9 3	607,0 88.74	893,4 81.86	675,1 12.33	211,9 24.99	1078, 348.7 3	1309, 259.2 0
			<b>SUB TOTAL</b>									
<b>1</b>			<b>SECTOR DE EDIFICACIÓN DE BIENES</b>									
<b>3</b>			<b>MUNICIPALES</b>									
			<b>SUB TOTAL</b>									
			<b>TOTAL PLAN DE INVERSION ANUAL</b>			<b>1014</b> <b>0,200</b> <b>.27</b>	<b>2387,</b> <b>508.5</b> <b>7</b>	<b>3584,</b> <b>324.4</b> <b>4</b>	<b>2894,</b> <b>762.7</b> <b>0</b>	<b>1273,</b> <b>604.5</b> <b>7</b>	<b>6096,</b> <b>598.4</b> <b>7</b>	<b>4043,</b> <b>601.8</b> <b>0</b>



**PIMA 2020**

**SECRETARÍA GOBERNACIÓN JUSTICIA Y DESCENTRALIZACIÓN**  
**Dirección General de Fortalecimiento Municipal (DGFL)**  
**PLAN DE INVERSIÓN PACTO MUNICIPAL**

**DEPARTAMENTO: CORTES.**  
**MUNICIPIO : SANFRANCISCO**  
**DE YOJOA AÑO: 2020**

Nº	Nº de Proyecto	Código/Objeto del Gasto	Nombre del Proyecto	Ubicación Exacta del Proyecto		Presupuesto Aprobado	Ejecución Trimestral				Fondos Utilizados	
				Urbano	Rural		I	II	III	IV	Propios	Transferencias
				Barrio / Colonia	Aldea / Caserío							
1	2	3	4	5	6	7	8	9	10	11	12	13
<b>VIDA MEJOR</b>												
<b>1</b>			<b>SECTOR DE SALUD</b>									
<b>1,1</b>			<b>Mejoramiento Agua Potable en el Municipio</b>									
<b>1,2</b>	117	47110	Mejoramiento de Red de Distribución de Agua Potable, San Buenaventura	Bo. Centro	San Buenaventura	509.124,90	200.000,00	150.000,00	150.000,00	9.124,90	509.124,90	-
<b>1,3</b>	134	47110	Mejoramiento Agua Potable Aldea la Química	Bo. Centro	La Química	188.118,84	-	100.000,00	88.118,84	-	188.118,84	-
<b>1</b>	13	47110	Mejoramiento	Bo.	Borbotó							



1,4	7		Sistema de Agua, Aldea Borbotón	Centro	n	156.586, 64	39.146,00	39.146 ,00	39.146,00	39.148,6 4	156.586, 64	-
1,5	219	47110	Mejoramiento Sistema de Agua, San Francisco de Yojoa	Bo. Centro	San Francisco	386.279, 74	-	200.00 0,00	186.279,7 4	-	386.279, 74	-
1,6	24	47110	Mejoramiento Sistema de Agua Aldea Tapiquilares	Bo. Centro	Tapiquila res	249.206, 61	49.206,61	100.00 0,00	100.000,0 0	-	249.206, 61	-
1,7	220	47110	Mejoramiento Sistema de Agua Col. Paraíso	Col. Paraíso	Rio Lindo	33.970,2 3	-	-	33.970,23	-	33.970,2 3	-
1,8	26	47110	Mejoramiento Sistema de Agua Aldea La Unión	Bo, Centro	La Unión	54.555,8 5	54.555,85	-	-	-	54.555,8 5	-
1,9	136	47110	Mejoramiento Sistema de Agua Aldea Quebradas de Agua	Bo, Centro	Quebrad as Agua	100.000, 00	-	50.000 ,00	50.000,00	-	100.000, 00	-
1,1	25	47110	Mejoramiento Sistema de Agua Aldea Los Hules	Bo, Centro	Los Hules	56.961,4 0	-	-	-	56.961,4 0	56.961,4 0	-
1, 11	138	47110	Mejoramiento Sistema de Agua Aldea Rio Chiquito	Bo, Centro	Rio Chiquito	48.399,2 4	-	-	48.399,24	-	48.399,2 4	-
1, 13	221	47110	<b>Mejoramiento Tanque de Agua Potable El Aguaje</b>	Bo. Centro	El Aguaje	59.556,8 7	59.556,87	-	-	-	59.556,8 7	-
						<b>1.842.7 60,32</b>	<b>402.465,33</b>	<b>639.14 6,00</b>	<b>695.914,0 5</b>	<b>105.234 ,94</b>	<b>1.842.7 60,32</b>	<b>-</b>



<b>2</b>			<b><u>SECTOR EDUCACIÓN</u></b>									
<b>2</b>			<b>Mejoramiento de Centros Educativos en el Municipio</b>									
<b>2,1</b>	13	47110	Mejoramiento Edificio Kínder Oscar Armando Ávila, Cañaveral	Bo. Centro	Cañavera I	100.000,00	25.000,00	25.000,00	25.000,00	25.000,00	100.000,00	-
			<b>SUB TOTAL</b>			<b>100.000,00</b>	<b>25.000,00</b>	<b>25.000,00</b>	<b>25.000,00</b>	<b>25.000,00</b>	<b>100.000,00</b>	<b>-</b>
<b>3</b>			<b><u>SECTOR VIVIENDA</u></b>									
			<b>SUB TOTAL</b>									
			<b><u>SECTOR SOCIAL ( NIÑEZ, ADOLESCENCIA Y MUJER)</u></b>									
			<b>SUB TOTAL</b>									
<b>TODOS POR LA PAZ</b>												
<b>5</b>			<b><u>SECTOR CULTURA</u></b>									
			<b>SUB TOTAL</b>									
<b>6</b>			<b><u>SECTOR PRESERVACIÓN DEL PATRIMONIO</u></b>									
			<b>Mejoramientos en Edificios Municipales</b>									
<b>6,3</b>	65	47210	Mantenimiento de Edificios Públicos	Bo. Centro	San Francisco	59.603,56	39.900,00	39.900,00	39.900,00	39.903,56	-	159.603,56



			<b>SUB TOTAL</b>			<b>159.603,56</b>	<b>39.900,00</b>	<b>39.900,00</b>	<b>39.900,00</b>	<b>39.903,56</b>	<b>-</b>	<b>159.603,56</b>
<b>7</b>			<b>SECTOR SEGURIDAD</b>									
			<b>Dragados de Quebradas</b>									
<b>7,1</b>		47210	Dragado Quebrada San Simeón Rio Lindo	Col. La Paz	Rio Lindo	400.000,00	-	-	400.000,00	-	-	400.000,00
			<b>Mejoramiento de Parques a Nivel Municipal</b>									
<b>7,2</b>	48	47210	Mejoramiento del Parque central, San Francisco de Yojoa	Bo. Centro	San Francisco	100.000,00	-	-	50.000,00	50.000,00	100.000,00	-
<b>7,3</b>	49	47210	Mejoramiento del Parque Central, Rio Lindo	Bo. Centro	Rio Lindo	1.000.000,00	451.465,35	548.534,65	-	-	451.465,35	548.534,65
<b>7,4</b>	253	47210	Construcción Áreas Recreativas		San Francisco	239.000,00	-	100.000,00	100.000,00	39.000,00	239.000,00	
			<b>Mejoramiento de Estadios a Nivel Municipal</b>									
<b>7,5</b>	52	47210	Mejoramiento Estadio Rio Lindo	Bo. Centro	Rio Lindo	400.000,00	-	200.000,00	100.000,00	100.000,00	400.000,00	-
<b>7,6</b>	105	47210	Mejoramiento Estadio San Francisco	Bo. Centro	San Francisco	300.000,00	-	-	150.000,00	150.000,00	300.000,00	-
			<b>Mejoramiento de Calles en el</b>									



			<b>Municipio</b>									
<b>7,8</b>	170	47210	Mejoramiento de Calles y Carreteras en el Municipio		Todo Municipio	367.175,57	91.793,89	91.793,89	91.793,89	91.793,90	367.175,57	-
<b>7,1</b>	<b>224</b>	47210	<b>Construcción Áreas Recreativas Col. Aurora</b>	Col. Aurora	Cañavera l	45.074,79	-	45.074,79	-	-	45.074,79	-
<b>7, 11</b>	<b>225</b>	47210	<b>Construcción Plaza del Árbol Cañaver l</b>		Cañavera l	150.000,00	-	-	-	150.000,00	150.000,00	-
			<b>SUB TOTAL</b>			<b>3.001.250,36</b>	<b>543.259,24</b>	<b>985.403,33</b>	<b>891.793,89</b>	<b>580.793,90</b>	<b>2.052.715,71</b>	<b>948.534,65</b>
<b>PRO-HONDURAS</b>												
<b>8</b>			<b>SECTOR PRODUCTIVIDAD</b>									
			<b>SUB TOTAL</b>									
<b>SECTOR INFRAESTRUCTURA</b>												
<b>9</b>			<b>SECTOR SANEAMIENTO</b>									
<b>9</b>			<b>Construcción de Alcantarillado Sanitario a Nivel Municipal</b>									
<b>9,1</b>	30	47210	Alcantarillado Sanitario, Barrio Buenos Aires Rio Lindo	Bo. Buenos Aires	Rio Lindo	100.050,81	25.012,70	25.012,70	25.012,70	25.012,70	-	100.050,81
<b>9</b>	31	47210	Alcantarillado	Col. La	Rio Lindo							



<b>9,2</b>			Sanitario, Col. La Paz Rio Lindo	Paz		159.217, 79	39.804,45	39.804 ,45	39.804,45	39.804,4 5	-	159.217,7 9
<b>9,4</b>	34	47210	Alcantarillado Sanitario, Nueva Murcia	Bo. Centro	Nueva Murcia	100.607, 71	25.151,93	25.151 ,93	25.151,93	25.151,9 3	-	100.607,7 1
	249	47210	Alcantarillado Sanitario, y Agua Potable Bo. Subirana	Bo. Subirana	Rio Lindo	100.000, 00	25.000,00	25.000 ,00	25.000,00	25.000,0 0	-	100.000,0 0
<b>9,5</b>	222	47210	Alcantarillado Sanitario, Bo. Suyapa	Bo. Suyapa	Rio Lindo	65.547,1 8	16.386,80	16.386 ,80	16.386,80	16.386,8 0		65.547,18
			<b>SUB TOTAL</b>			<b>525.423 ,49</b>	<b>131.355,87</b>	<b>131.35 5,87</b>	<b>131.355,8 7</b>	<b>131.355 ,87</b>	-	<b>525.423,4 9</b>
<b>10</b>			<b>SECTOR DE ELECTRIFICACIÓN</b>									
			<b>Mejoramiento Sistema de Alumbrado Público a Nivel Municipal</b>									
<b>10,1</b>	37	47210	Mejoramiento Sistema de Alumbrado Público, San Francisco de Yojoa	Bo. Centro	San Francisco	478.810, 68	-	270.00 0,00	208.810,6 8	-	-	478.810,6 8
<b>10,2</b>	45	47210	Mejoramiento Sistema de Alumbrado Público, la Química	Bo. Centro	La Química	18.364,4 4	-	-	18.364,44	-	18.364,4 4	-
			<b>SUB TOTAL</b>			<b>497.175 ,12</b>	-	<b>270.00 0,00</b>	<b>227.175,1 2</b>	-	<b>18.364, 44</b>	<b>478.810,6 8</b>





<b>11</b>			<b>SECTOR VIVIENDA</b>									
			<b>SUB TOTAL</b>									
<b>12</b>			<b>SECTOR RED VIAL</b>									
<b>12</b>			<b>Pavimentación de Calles en el Municipio</b>									
<b>12,1</b>	250	47210	Pavimentación Calle Bo. Centro Cañaveral	Bo. Centro	Cañavera l	208.507,50	-	-	100.000,00	108.507,50	208.507,50	-
<b>12,2</b>	173	47210	Pavimentación Calle Bo. Abajo Rio Lindo	Bo. Abajo	Rio Lindo	92.875,81	50.000,00	42.875,51	-	-	92.875,81	-
<b>12,3</b>	228	47210	Pavimentación de Calle Col. Graciela Canales	Col. Graciela	Rio Lindo	100.000,00	-	-	-	-	100.000,00	-
<b>12,4</b>	229	47210	Pavimentación de Calle Col. San Gaspar No. 04	Col. San Gaspar	Rio Lindo	100.000,00	25.000,00	25.000,00	25.000,00	25.000,00	100.000,00	-
<b>12,5</b>	232	47210	Pavimentación de Calle La Virtud	Bo. Centro	La Virtud	200.000,00	-	-	100.000,00	100.000,00	200.000,00	-
<b>12,5</b>	74	47210	Pavimentación de Calle Col. Aurora Rio Lindo	Col. Aurora	Rio Lindo	991.786,92	247.000,00	247.000,00	247.000,00	250.786,92	-	991.786,92



12,6	214	47210	Pavimentación de Calle Bo. Centro San Francisco	Bo. Centro	San Francisco	598.000,00	-	-	300.000,00	298.000,00	598.000,00	-
12,7	251	47210	Pavimentación de Calle Bo. Lempira San Francisco	Bo. Lempira	San Francisco	707.250,00	500.000,00	207.250,00	-	-	707.250,00	-
			<b>Mejoramiento de Calles en el Municipio</b>									
12, 14	155	47210	Mejoramiento de Calles, Pedernales	Bo. Centro	Pedernales	42.056,81	-	-	-	42.056,81	42.056,81	
			<b>Construcción de Cajas Puentes en el Municipio</b>									
12, 15	168	47210	Construcción Caja Puente y Pavimentación Bo. Centro Cañaverál	Bo. Centro	Cañaverál	150.000,00	-	75.000,00	75.000,00	-	150.000,00	-
			<b>Construcción Limpieza y Mantenimiento Cunetas</b>									
12, 16	236	47210	Construcción Limpieza y Mantenimiento Cunetas Col. Valencia Río Lindo	Col. Valencia	Río Lindo	200.000,00	-	-	100.000,00	100.000,00	200.000,00	-



	<b>SUB TOTAL</b>		<b>3.390.482.000,00</b>	<b>597.125,51</b>	<b>947.000,00</b>	<b>924.351,23</b>	<b>2.398.690,12</b>	<b>991.786,92</b>
<b>13</b>	<b>SECTOR DE EDIFICACIÓN DE BIENES MUNICIPALES</b>	EDIFICACIÓN DE						
	<b>SUB TOTAL</b>		-	-	-	-	-	-
<b>TOTAL, PLAN DE INVERSION ANUAL</b>			<b>9.516.689,89</b>	<b>1.963.980,44</b>	<b>2.687.930,71</b>	<b>2.958.138,93</b>	<b>1.806.639,50</b>	<b>6.412.530,59</b>



## **XIV. ORGANIZACIÓN PARA LA GESTIÓN DEL PLAN**

### **17.1 ORGANIZACIÓN SOCIAL COMUNITARIA**

Cada una de las comunidades del Municipio de San Francisco de Yojoa, está organizada en diferentes grupos como patronatos, juntas de agua, comités ambientales, comités de salud, sociedad de padres de familia, entre otras organizaciones. Pero específicamente para la gestión de proyectos, se encarga cada Patronato Comunitario.

### **17.2 ORGANIZACIÓN MUNICIPAL**

La Municipalidad de San Francisco de Yojoa, Cortes organizó la instancia de Seguimiento al Plan de Desarrollo Municipal que quedó integrada de la siguiente Forma.

<b>#</b>	<b>NOMBRE</b>	<b>ORGANIZACIÓN QUE REPRESENTA</b>
1	Prof. Sandra Meza	Patronatos
2	Yadira Ruby	Patronatos
3	Prof, Indira Pineda	Educación
4	Rodrigo Pineda	Salud
5	Juan Carlos Zelaya	Comisión Ciudadana de Transparencia
6	Evelyn Figueroa	Comisionada Municipal
7	Héctor Alexis Oliva	AMUPROLAGO

### **17.3 PAPEL INSTITUCIONAL**

La Municipalidad de San Francisco de Yojoa, Cortes coordina acciones con diferentes instituciones como: AMUPROLAGO, CEPUDO, Corazón para Honduras, SEDIS. La Municipalidad desempeñará un papel protagónico en la coordinación con diversas organizaciones e instituciones para atraer su presencia y cooperación al Municipio.

### **17.4 GESTIÓN DE RECURSOS**

Para la ejecución del presente Plan de Desarrollo se requiere la gestión de recursos con diferentes fuentes de financiamiento, ya sean organizaciones del Estado, ONGs u organismos internacionales. La carta de presentación de la Municipalidad será la transparencia en el manejo de los recursos siguiendo los procedimientos administrativos correspondientes y la presentación de la rendición de cuentas a nivel de entidades gubernamentales y cooperantes.



## 17.5 PLAN DE COMUNICACIÓN

Desde el inicio de elaboración del Plan de Desarrollo Municipal se diseñó un plan de comunicación para dar a conocer los avances en el proceso de elaboración del mismo. De igual forma se han considerado algunas actividades para dar a conocer los avances en su ejecución.

OBJETIVOS	DESCRIPCION	RESPONSABLE	COSTO Lps.
Informar a la población sobre el proceso de elaboración del PEDM	Elaboración de Rota folios	Planificación Desarrollo Social y Económico de la Municipal.	240.00
Comunicar a todos los actores involucrados en la elaboración del PEDM	Notificaciones por escrito a Patronatos Juntas de Agua, a todos los involucrados	Planificación Desarrollo Social y Económico Municipal	1,800.00
Elaborar el documento del Plan Estratégico de Desarrollo Municipal	Realización de talleres	Planificación Desarrollo Social y Económico de la Municipal Organizaciones	4,500.00
Socializar y aprobar el PEDM.	Realización de Cabildo Abierto	Municipalidad	0
Dar a conocer el PEDM a diferentes organizaciones e instituciones cooperantes.	Reunión con organizaciones e instituciones cooperantes	Alcalde Municipal	0
Conocer el avance en la ejecución del PEDM	Asambleas informativas, reuniones, informes de ejecución técnica y financiera	Municipalidad	0

## 17.6 VIABILIDAD

### 17.6.1 Social

A nivel social el Plan Estratégico de Desarrollo Municipal, tiene la aceptación de la población, ya que todo el proceso de elaboración y de planificación comunitaria en sus diferentes fases, se realizó de manera participativa con el involucramiento de las fuerzas vivas y líderes comunitarios en representación de las comunidades y sociedad civil. Por lo tanto, la población representada por medio de sus organizaciones comunitarias tiene conocimiento de todos los proyectos priorizados, planificados y programados. La elaboración del presupuesto de igual forma se realiza en base a los Planes de Desarrollo Comunitario elaborados y que están inmersos en el PEDM.



### **17.6.2 Financiera**

La ejecución de todos los proyectos incluidos en el Plan de Desarrollo del Municipio tiene un costo elevado; sin embargo, la viabilidad financiera para su ejecución dependerá de la gestión que realicen las autoridades municipales, la ventaja es que el Municipio cuenta con materiales locales y mano de obra local como contrapartida para cada proyecto.

### **17.6.3 Técnica**

La Municipalidad cuenta con un equipo técnico que le permitirá la ejecución del Plan de Desarrollo, asimismo se incluye en el presente documento la adquisición de herramientas tecnológicas para llevar a cabo proyectos priorizados y programados.

## **17.7 LIMITANTES Y RIESGOS**

### **11.7.1 Limitantes**

A continuación, se describen algunas limitantes que habrá que tomar en cuenta para la completa ejecución del Plan de Desarrollo.

- a) Dependencia financiera solo de las transferencias del gobierno central.
- b) El alza en los precios de los materiales, insumos y logística, ya que incrementaría el costo de los proyectos.

### **17.7.2 Riesgos**

Se considera de suma importancia poner atención a los supuestos riesgos para la implementación del Plan de Desarrollo Municipal y que se enumeran a continuación:

- a) Que miembros de la comisión de seguimiento al PEDM no se involucren en su desarrollo y gestión.
- b) Que las autoridades municipales que funjan en el período de ejecución del PEDM no se empoderen del mismo.
- c) Sectarismo político.
- d) Poca gestión de recursos para la ejecución del PEDM.



## **17.8 SEGUIMIENTO Y EVALUACIÓN**

### **17.8 Seguimiento**

La Municipalidad, la comisión de seguimiento del PEDM, la Mancomunidad AMUPROLAGO, la Comisión Ciudadana de Transparencia, Comisionado Municipal, representantes de las diversas organizaciones y líderes involucrados en todo el proceso de planificación comunitaria, deben jugar un rol protagónico en el seguimiento del PEDM, para garantizar su oportuna implementación.

### **17.9 Evaluación**

En el año 2017 se hizo el levantamiento de la línea de base comunitaria, lo que dio como resultado un análisis de los indicadores socioeconómicos del municipio. En respuesta a estos indicadores se realizó todo el proceso de planificación desde la elaboración de los Planes de Desarrollo Comunitario, Planes Zonales Territoriales y Plan Estratégico de Desarrollo Municipal priorizando y programando los proyectos incluidos en el PEDM, en tal sentido la evaluación de la ejecución del plan de desarrollo se hará anualmente, revisando los proyectos ejecutados. Asimismo, la Secretaría de Gobernación Justicia y Descentralización, realizará monitoreo para evaluar la ejecución del Plan de Desarrollo.



## **XV. ANEXOS**

**18.1** Indicadores de Línea base del Municipio

**18.2** Normativa de Planificación

**18.3** Certificaciones de puntos de acta

**18.4** Cartas de compromisos

**18.5** Listados de participación

**18.6** Fotografías





## 18.1 Indicadores de Línea base del Municipio

### MATRIZ DE INDICADORES SOCIOECONÓMICOS DEL MUNICIPIO DE SAN FRANCISCO DE YOJOA, EN EL MARCO DE LOS OBJETIVOS DE DESARROLLO SOSTENIBLE -ODS Y LA ESTRATEGIA PARA LA REDUCCIÓN DE LA POBREZA-ERP.

Temáticas	Indicadores de Línea Base	Cantidad	Porcentaje	
Datos Generales sobre Población	Viviendas Encuestadas	3985		
	Población Total	14809		
	Población Masculina	7087	47.86	
	Población Femenina	7722	52.14	
	Promedio de personas por vivienda		3.72	
	Menores de 1 año	14	0.09	
	De 1 a 4 años	1000	6.76	
	De 5 a 6 años	600	4.06	
	De 7 a 12 años	1843	12.46	
	De 13 a 15 años	975	6.59	
	De 16 a 18 años	1110	7.5	
	De 19 a 23 años	1556	10.52	
	De 24 a 30 años	1862	12.59	
	De 31 a 40 años	2156	14.57	
	De 41 a 50 años	1547	10.46	
	De 51 a 64 años	1250	8.45	
	De 65 años y mas	880	5.95	
	Fuerza de Trabajo	Población de edad de trabajar(PET)	12277	
		Población económicamente activa(PEA)	6213	50.61
Población económicamente activa(PEA) ocupada		4331	69.71	
Población económicamente activa(PEA) desocupada		1882	30.29	
Tasa de empleo				
Población económicamente inactiva(PEI)		6064	49.39	
Población en que su ocupación es como empleado		1347	57.91	
Población en que su ocupación es como empleado sector comercial		97	7.2	
Población en que su ocupación es como empleado sector industrial		224	16.63	
Población en que su ocupación es como empleado sector servicio		1026	76.17	
Población en que su ocupación es trabaja por cuenta propia		979	42.09	
Población en que su ocupación es que trabaja sector primario		970	99.08	
Población en que su ocupación es que trabaja sector secundario		6	0.61	
Población en que su ocupación es que trabaja	3	0.31		



	sector terciario		
	# de empleos generados en cualquier sector productivo	6	0.05
	# Promedio de hogares con ingreso diario per capita menor de un \$1	432	10.84
	# Promedio de hogares con ingreso diario per capita entre \$1 y \$2	0	0
	# Promedio de hogares con ingreso diario per capita mayor que \$2	3548	89.03
	# de hogares que su ingreso les ajusta para alimentarse los 3 tiempos	3669	92.07
	# de hogares que su ingreso les ajusta para alimentarse los 2 tiempos	248	6.22
	# de hogares que su ingreso les ajusta para alimentarse 1 tiempo	68	1.71
Ingresos por remesas	# de hogares que reciben remesas	515	12.92
	# de hogares que reciben remesas menos de Lps. 1000	90	17.48
	# de hogares que reciben remesas entre Lps. 1001 y 2000	224	43.5
	# de hogares que reciben remesas de Lps. 2001 en adelante	191	37.09
Ingresos Mensuales Familiares	# de hogares que reciben ingresos menores Lps. 1000	574	14.4
	# de hogares que reciben ingresos entre Lps. 1001 y 2000	400	10.04
	# de hogares que reciben ingresos entre Lps. 2001 y 4000	702	17.62
	# de hogares que reciben ingresos entre Lps. 4001 y 8000	1176	29.51
	# de hogares que reciben ingresos entre Lps. 8001 y 12000	574	14.4
	# de hogares que reciben ingresos entre Lps. 12001 y 20000	336	8.43
	# de hogares que reciben ingresos entre Lps. 20001 y 30000	127	3.19
	# de hogares que reciben ingresos entre Lps. 30001 y 50000	58	1.46
	# de hogares que reciben ingresos mayores que Lps. 50000	33	0.83
Educación			
Datos sobre población estudiantil	# de niños(a) en edad de estudiar	6056	40.89
	# de niños(a) en edad de estudiar que actualmente estudian	3959	65.37
	# de niños(a) en edad de estudiar que actualmente	2097	34.63



	# de mujeres que trabajan remuneradamente (ocupación)	1329	10.83
	# de hombres fuerza de trabajo emergente que estudian secundaria	566	4.61
	# de mujeres fuerza de trabajo emergente que estudian secundaria	603	4.91
Jefes(a) de hogar	# Madres solteras	233	3.02
	# Padres solteros	51	0.72
	Tasa de embarazos en adolescentes(PN) (13 a 21 años)( <b>Investigar en centro de salud</b> )		
Salud			
	# de niños menos de 5 años	1332	8.99
	# de niños muertos menos de 5 años en el año anterior	8	0.6
	# muertes infantiles por 1000 niños nacidos vivos		
	# de partos atendidos durante el año anterior	33	
	Total de niños(a) nacidos en el año anterior	35	
	# de partos atendidos en centro de salud	2	6.06
	# de partos atendidos en materno infantil	2	6.06
	# de partos atendidos en hospital	17	51.52
	# de partos atendidos en clínica privada	6	18.18
	# de partos atendidos en otros centros de salud	3	9.09
Objetivo No.3	# de madres murieron antes del parto año anterior	8	66.67
	# de madres murieron durante del parto año anterior	1	8.33
	# de madres murieron post parto año anterior	3	25
	Tasa de mortalidad materna por cada 1000 partos		363.64
	# de personas que se enfermaron de Infecciones respiratorias agudas	299	8.88
	# de personas que se enfermaron de Dengue Clásico	575	17.08
	# de personas que se enfermaron de Paludismo	17	0.51
	# de personas que se enfermaron de Dengue hemorrágico	66	1.96
	# de personas que se enfermaron de Chagas	13	0.39
	# de personas que se enfermaron de ZIKA	563	16.73
	# de personas que se enfermaron de Chicunguya	1207	35.86
	# de personas que se enfermaron de Hipertension Arterial	125	3.71
	# de personas que se enfermaron de Diabetes	77	2.29
	# de personas que se enfermaron de Asma bronquial	98	2.91
	# de personas que se enfermaron de Epilepsia	11	0.33
	# de personas que se enfermaron de Neumonía	9	0.27
	# de personas que se enfermaron de Consumo de alcohol	22	0.65



	# de personas que se enfermaron de Consumo de drogas	1	0.03
	# de personas que se enfermaron de Tuberculosis	3	0.09
	# de personas que se enfermaron de Cáncer	15	0.45
	# de personas que se enfermaron de Diarreas	163	4.84
	# de personas que se enfermaron de De la piel	64	1.9
	# de personas que se enfermaron de Discapacidad	38	1.13
<b>Servicios públicos</b>			
	# de viviendas con servicio de Agua de pozo propio	38	0.95
	# de viviendas con servicio de Agua domiciliar de pozo comunal	95	2.38
	# de viviendas con servicio de Acarrea agua de rio o quebrada	33	0.83
	# de viviendas con servicio de Agua domiciliar por acueducto	3612	90.64
	# de viviendas con servicio de Agua llave pública / fuente	236	5.92
	# de viviendas con servicio de Reservorio de agua lluvia	98	2.46
	# de viviendas con servicio de Inodoro o servicio sanitario	3524	88.43
	# de viviendas con servicio de Letrina de fosa simple	139	3.49
	# de viviendas con servicio de Letrina de fosa séptica	221	5.55
	# de viviendas con servicio de Usa letrina	318	7.98
	# de viviendas con servicio de Recolección de basura	2271	56.99
	# de viviendas con servicio de Aseo de calles	255	6.4
	# de viviendas con servicio de Energía eléctrica domiciliar	2603	65.32
	# de viviendas con servicio de Teléfono (HONDUTEL)	123	3.09
	# de viviendas con servicio de Teléfono (Celular móvil o fijo)	3053	76.61
	# de viviendas con servicio de Alumbrado público	3833	96.19
	# de viviendas con servicio de Mantenimiento de calles	437	10.97
<b>Vivienda</b>			
	# total de viviendas y edificaciones	3985	
	# de edificaciones públicas y privadas		
	# de viviendas		
	# de viviendas desocupadas		
	# de viviendas ocupadas		
<b>Material de</b>	# de viviendas construidas de adobe	32	0.8



	# de viviendas con un baño	3317	83.24
construcción			
	# de viviendas construidas de bloque	3526	88.48
	# de viviendas construidas de ladrillo	29	0.73
	# de viviendas construidas de bahareque	14	0.35
	# de viviendas construidas de madera	307	7.7
	# de viviendas construidas de desperdicios	39	0.98
	# de viviendas construidas de yugua	38	0.95
Tenencia de la vivienda	# de familias con vivienda propia totalmente pagada	3059	76.76
	# de familias con vivienda propia pagando	134	3.36
	# de familias alquilando vivienda	571	14.33
	# de familias con vivienda cedida o prestada	221	5.55
	# de familias con vivienda propia pagada y dominio pleno	2288	74.8
	# de familias con vivienda propia pagada y dominio útil	742	24.26
	# de familias con vivienda propia pagada y dominio ocupación	15	0.49
	# de familias con vivienda propia pagada y dominio posesión	14	0.46
Problemas principales de las viviendas	# de viviendas que no tienen repello	1036	26
	# de viviendas que no tienen repello externo	205	19.79
	# de viviendas que no tienen repello interno	82	7.92
	# de viviendas sin repello ambos	749	72.3
	# de viviendas con piso de tierra	219	5.5
	# de viviendas sin cielo falso	893	22.41
	# de viviendas con techo en mal estado	351	8.81
	# de viviendas problemas estructurales	436	10.94
	# de viviendas sin problemas	1830	45.92
Condiciones de la vivienda	# de viviendas en buenas condiciones	1868	46.88
	# de viviendas en regulares condiciones	1856	46.57
	# de viviendas en malas condiciones	261	6.55
Consumo energético para cocinar	# de viviendas que utilizan electricidad para cocinar	774	19.42
	# de viviendas que utilizan el gas volátil para cocinar	1639	41.13
	# de viviendas que utilizan kerosén para cocinar	243	6.1
	# de viviendas que utilizan kerosén eco fogón	244	6.12
	# de viviendas que utilizan leña para cocinar	1884	47.28
Espacios de la vivienda	# de viviendas con sin piezas	12	0.3
	# de viviendas con una sola pieza	489	12.27
	# de viviendas con dos piezas	641	16.09
	# de viviendas con tres o mas piezas	2843	71.34
Viviendas con baños	# de viviendas sin baño	34	0.85



	# de viviendas con dos a mas baños	634	15.91
Dormitorios por vivienda	# de viviendas que tiene sin dormitorios	34	0.85
	# de viviendas que tiene una pieza como dormitorio	1325	33.25
	# de viviendas que tiene dos piezas como dormitorio	1665	41.78
	# de viviendas que tiene tres o mas piezas como dormitorio	961	24.12
Familias por vivienda	# de viviendas sin una familia	45	1.13
	# de viviendas con una familia	3576	89.74
	# de viviendas con dos familias	247	6.2
	# de viviendas con tres o mas familias	117	2.94
Emigración	# hogares con algún miembro emigrado	118	2.96
	# hogares con ningun miembro emigrado	3867	97.04
	# hogares con alguna mujer que haya emigrado	44	1.1
	# hogares con algún hombre que haya emigrado	88	2.21
Acceso al crédito	# hogares con un miembro haya obtenido algún préstamo	215	5.4
	# hogares sin un miembro haya obtenido algún préstamo	3770	94.6
	# hogares con alguna mujer con préstamo	80	37.21
	# hogares con algun hombre con préstamo	135	62.79
Seguridad Alimentaria	# hogares que producen alimentos	121	3.04
	# hogares que NO producen alimentos	3864	96.96
	# hogares que producen alimentos para autoconsumo	99	81.82
	# hogares que NO producen alimentos para autoconsumo	22	18.18
	# hogares que tienen huerto en su vivienda	31	0.78
	# hogares que NO tienen huerto en su vivienda	3954	99.22
	# hogares que cuentan con animales de granja	1117	28.03
	# hogares que NO cuentan con animales de granja	2868	71.97
Tenencia de la Tierra	# hogares con tierra propia totalmente pagada	113	2.84
	# hogares con tierra propia pagando	12	0.3
	# hogares con tierra alquilada	67	1.68
	# hogares con tierra prestada	14	0.35
	# hogares con tierra en litigio	1	0.03
	# hogares con tierra comunal	1	0.03
	# hogares no tienen tierra	3777	94.78
	# hogares con sistema de riego	14	11.57
Violencia	# jef@s de familia conocen casos de violencia intrafamiliar	14	0.35
	# jef@s de familia le ha sucedido o familia caso de violencia ultimo año	27	0.68



	# jef@s de familia se sienten segur@s en comunidad	3776	94.76
Participación	# de hombres que participan en organizaciones(> 18)	174	4.06
	# de mujeres que participan en organizaciones(> 18)	144	2.89
	# de viviendas donde participan solo un hombre	146	3.66
	# de viviendas donde participan dos mujeres y mas	12	0.3

Fuente: Resultados del Levantamiento de Línea Base





## 18.2 Normativa de Planificación-Acuerdo No.00132

La Gaceta

DIARIO OFICIAL DE LA REPUBLICA DE HONDURAS

La primera imprenta llegó a Honduras en 1829, siendo instalada en Tegucigalpa, en el cuartel San Francisco, lo primero que se imprimió fue una proclama del General Morazán, con fecha 4 de diciembre de 1829.

CONAM  
Congreso Nacional de Ayuntamientos  
ENAS

\* Después se imprimió el primer periódico oficial del Gobierno con fecha 28 de mayo de 1830, conocido hoy, como Diario Oficial "La Gaceta".

AÑO CXXXVI TEGUCIGALPA, M. D. C., HONDURAS, C. A.
MIÉRCOLES 28 DE AGOSTO DEL 2013. NUM. 33,214

Sección A

Secretaría Técnica de Planificación y Cooperación Externa  
**SEPLAN**

ACUERDO No. 00132

26 de junio, 2013

EL SECRETARIO DE ESTADO EN LOS DESPACHOS DE LA SECRETARÍA TÉCNICA DE PLANIFICACIÓN Y COOPERACIÓN EXTERNA

**CONSIDERANDO:** Que a partir del año 1998 inician las primeras experiencias de planificación municipal en el país, como una política gubernamental, teniendo como base la Ley de Municipalidades, impulsándose el proceso por medio de una alianza suscrita entre la Secretaría de Gobernación y Justicia (SGJ) y el Fondo Hondureño de Inversión Social (FHIS), generándose una rica y amplia experiencia en la formulación de Planes de Desarrollo Municipal (PDM), utilizando diversas metodologías.

**CONSIDERANDO:** Que a raíz de estas experiencias, en el año 2003 el Gabinete Social y la Comisión Ejecutiva para la Descentralización del Estado (CEDE), promulgan la normativa "Criterios Básicos para la Formulación de los Planes Estratégicos de Desarrollo Municipal, en el Marco de la Estrategia de Reducción de la Pobreza (ERP)", y en el año 2004 y 2006 es ampliada en sus ejes temáticos y se le incluye una guía de procedimientos para

SUMARIO	
Sección A Decretos y Acuerdos	
00132	<p style="font-weight: bold; font-size: 0.9em;">SECRETARÍA TÉCNICA DE PLANIFICACIÓN Y COOPERACIÓN EXTERNA "SEPLAN". Acuerda: Aprobar la <b>NORMATIVA PARA LA FORMULACIÓN DE PLANES DE DESARROLLO MUNICIPAL CON ENFOQUE DE ORDENAMIENTO TERRITORIAL.</b></p> <p style="font-weight: bold; font-size: 0.9em;">AVANCE</p>
	A. 1-11 A. 12
<p style="font-weight: bold; font-size: 0.9em;">Sección B Avisos Legales</p> <p style="font-size: 0.8em;">Desordenable para su comodidad</p>	
	B. 16

la ampliación y priorización de los Planes de Inversión Municipal.

**CONSIDERANDO:** Que mediante Decreto Legislativo 286-09, publicado en el Diario Oficial La Gaceta el 02 de febrero de dos mil diez, el Congreso Nacional de la República aprobó la Ley para el Establecimiento de una Visión de País y la adopción de un Plan de Nación para Honduras, como Ley fundamental que orientará las acciones e inversiones del Gobierno de la República hasta el año 2038, por tal razón cualquier normativa, estrategia, programa o proyecto para el desarrollo necesariamente debe enmarcarse en dicha ley.

**CONSIDERANDO:** Que a partir de la vigencia de la Ley para el Establecimiento de una Visión de País y la Adopción de un Plan de Nación para Honduras, la Secretaría Técnica de Planificación y Cooperación

A. 1





CAPÍTULO I  
DEFINICIONES Y SIGLAS

Artículo 1.- Para fines de la aplicación de la presente normativa se describen las siguientes definiciones:

1. **Actualización.-** Es el proceso de:
  - Complementar el diagnóstico y línea base, considerando un análisis integral del municipio.
  - Complementar etapas metodológicas que no han sido consideradas en procesos anteriores.
  - Depuración de las ideas de proyectos ya ejecutadas y de aquellas que en la actualidad no son viables.
  - Incorporación de iniciativas priorizadas en los Planes Zonales Territoriales.
  - Ampliación de nuevos ejes y comunidades si fuera necesario.
2. **Aprobación.-** Proceso mediante el cual el ente responsable acepta un contenido o métodos, técnicas o instrumentos a utilizar en la formulación de los PDM-OT.
3. **Banco Municipal de Proyectos.-** Es el conjunto de ideas de proyectos que forman el PDM-OT, diferenciándolo de acuerdo al componente del Plan y al tipo de proyecto
4. **Certificación.-** Proceso mediante el cual el ente responsable, da fe mediante vía legal de que el contenido del instrumento analizado está ajustado y consensuado según los parámetros definidos.
5. **Guía Metodológica.-** Instrumento que busca normar y orientar los procesos de planificación del desarrollo municipal suministrando al conjunto de actores que usan y ocupan el territorio, herramientas que les facilite la toma de decisiones sobre su desarrollo futuro y simultáneamente, actuar sobre sus prioridades y problemas, de manera que contribuya a superar los conflictos y se revaloricen y aprovechen las potencialidades del territorio.
6. **Línea de base.-** Conjunto de indicadores que muestran una situación dada en un período determinado y que representan el punto de partida para, en lo sucesivo, medir el desarrollo de un ente, territorio o población así como para el seguimiento y la evaluación sistemática de políticas y programas.
7. **Ordenamiento Territorial:** instrumento de gestión socio-política para propiciar condiciones de gobernabilidad que fortalezcan la capacidad de la sociedad para articular sus intereses, cumplir sus compromisos y solucionar sus conflictos para lograr una integración justa y la convivencia armónica y democrática.
8. **Parámetro.-** Lineamientos o características que determinan el cumplimiento de un componente.
9. **Plan de Desarrollo Municipal con enfoque de Ordenamiento Territorial (PDM-OT).-** Es un instrumento de construcción participativa y representativa de los municipios que orienta a la gestión del desarrollo integral del municipio bajo un enfoque de ordenamiento territorial.
10. **Plan de inversión Municipal Anual (PIMA).-** Instrumento que se deriva del PDM-OT, preparado anualmente durante la vigencia del mismo. Contiene los proyectos de inversión a ser ejecutados durante un año.
11. **Plan de Inversión Municipal Plurianual (PIMP).-** Componente del PDM-OT el cual contienen la programación física y financiera a largo plazo, del conjunto de ideas de proyectos sociales, productivos, de infraestructura y estratégicos identificados para ser gestionados.
12. **Planificación Estratégica.-** Componente de PDM-OT, que incluye una visión a largo plazo de desarrollo del municipio, líneas estratégicas y la identificación de proyectos estratégicos de inversión territorial en el municipio. Debe contener una programación física y financiera de los proyectos que parte del PIMP.
13. **Plan Operativo Anual (POA).-** Instrumento que orienta el desarrollo de la gestión institucional en el término de un año. Contienen una programación física (metas) y financiera con base a resultados anuales. El componente de inversión del POA debe derivarse del PDM-OT.
14. **Planes Zonales Territoriales (PZT).-** Contiene las acciones prioritarias identificadas a nivel de aldeas y grupos de aldeas en un área territorial definida. Es un componente del PDM-OT cuya elaboración se realiza mediante asambleas zonales, en las cual se priorizan proyectos y es un insumo para elaborar el PIMP.



**15. Reformulación o Formulación.-** Es el proceso de reelaboración del PDM-OT, cumpliendo la normativa, evaluando el PDM actual.

**16. Sistema Nacional de Planificación del Desarrollo:** proceso continuo de análisis prospectivo, de las condiciones económicas, sociales y políticas de la Nación; con el propósito de determinar objetivos, metas, estrategias, políticas, proyectos y mecanismos, cuya finalidad es la atención de las necesidades de la población, que es el recurso fundamental de la Nación Hondureña.

Artículo 2.- Para fines de comprender el significado de algunas siglas que aparecen en esta Normativa, se describen las siguientes:

<b>BMP</b>	Banco Municipal de Proyectos
<b>DEL</b>	Desarrollo Económico Local
<b>DGOT</b>	Dirección General de Ordenamiento Territorial
<b>FOCAL</b>	Fortalecimiento de Capacidades Locales
<b>JICA</b>	Agencia de Cooperación Internacional del Japón
<b>ODM</b>	Objetivos del Milenio
<b>ONGDs</b>	Organizaciones no Gubernamentales de Desarrollo
<b>OT</b>	Ordenamiento Territorial
<b>PDM</b>	Plan de Desarrollo Municipal
<b>PDM-OT</b>	Plan de Desarrollo Municipal con enfoque de Ordenamiento Territorial
<b>PDR-OT</b>	Plan de Desarrollo Regional con enfoque de Ordenamiento Territorial
<b>PIMA</b>	Plan de Inversión Municipal Anual
<b>PIMP</b>	Plan de Inversión Municipal Plurianual
<b>POA</b>	Plan Operativo Anual
<b>PZT</b>	Planes Zonales Territoriales
<b>RENOT</b>	Registro Nacional de Ordenamiento Territorial
<b>SAN</b>	Seguridad Alimentaria y Nutrición
<b>SEFIN</b>	Secretaría de Finanzas
<b>SEIP</b>	Secretaría del Interior y Población
<b>SEPLAN</b>	Secretaría Técnica de Planificación y Cooperación Externa
<b>SINIT</b>	Sistema Nacional de Información Territorial
<b>UTIS</b>	Unidades Técnicas Intermunicipales
<b>UTM</b>	Unidad Técnica Municipal

## CAPÍTULO II OBJETIVOS

Artículo 3.- Son objetivos de esta Normativa los siguientes:

### a. General

Establecer los contenidos y lineamientos básicos para normar la formulación, actualización y/o ampliación de los PDM-OT, como el instrumento primario y oficial para la gestión del desarrollo integral del municipio y sus comunidades.

### b. Específicos

- Fortalecer una cultura de planificación como herramienta válida para orientar la autogestión local y municipal, que contribuya al desarrollo socioeconómico político institucional, ambiental y el empoderamiento y la participación de los habitantes e instancias municipales y comunitarias, los funcionarios y empleados municipales y las autoridades locales, en la gestión del proceso de desarrollo municipal.
- Generar efectivos planes de desarrollo municipal que den respuesta a las necesidades en base a las demandas y potencialidades locales, para orientar la inversión pública y privada a nivel local y municipal.
- Alcanzar la implementación del enfoque de ordenamiento territorial en los procesos de formulación de los Planes de Desarrollo Municipal y Local.
- Coordinar la aplicación de normas, procedimientos técnicos y administrativos, marcos regulatorios de la SEPLAN, SEIP y AMHON, para el fomento de los procesos de planificación del desarrollo municipal.

## CAPÍTULO III DEL MARCO LEGAL

Artículo 4.- La oficialización de la Normativa para formular Planes de Desarrollo municipal con enfoque de Ordenamiento Territorial, se fundamenta en el siguiente marco legal:

- a. La Constitución de la República es sin duda alguna el principal Marco Legal que manda que el Estado promueva el desarrollo integral del país en lo económico, lo social, lo político y hasta cultural en aras de reducir las distintas brechas y mejorar las condiciones de vida de sus habitantes.
- b. La Ley para el Establecimiento de una Visión de País y la Adopción de un Plan de Nación para Honduras, que





constituyen parte de este marco, y tienen entre sus propósitos el fortalecer las capacidades locales a fin de asegurar una gestión eficiente, eficaz, sostenible y participativa del desarrollo Municipal.

- c. Ley de Ordenamiento Territorial que establece esta área como un instrumento que "promueve la gestión integral, estratégica y eficiente de todos los recursos humanos, naturales y técnicos", que aseguran el desarrollo local en forma dinámica, homogénea, equitativa y sostenible, que reafirma a la persona humana como el fin supremo del Estado y, a la vez, como su recurso más valioso
- d. La Ley de Municipalidades manda en sus articulados, que los municipios deberán elaborar y ejecutar planes de desarrollo municipal como una de las atribuciones del gobierno local, a fin de alcanzar el desarrollo integral.
- e. La Ley de la Administración Pública también establece algunas competencias de carácter legal en torno a la participación ciudadana, la gobernabilidad y la transparencia en los procesos de planificación.
- f. En el proceso de Planificación es importante considerar también el marco regulatorio de políticas tanto internacionales como nacionales, como los Objetivos de Desarrollo del Milenio (ODM)

#### CAPÍTULO IV DE LOS PRINCIPIOS ORIENTADORES

Artículo 5.- Para asegurar la sostenibilidad, consistencia y armonía de las intervenciones específicas de cada Gobierno Municipal en la construcción de sus planes de desarrollo municipal, se deberá dar cumplimiento a los siguientes principios orientadores:

1. **Enfoque en el ser humano y su desarrollo equitativo e integral.**  
El PDM-OT se centra en la realización del ser humano, su desempeño, bienestar personal y respeto a su dignidad, como el objetivo trascendente de todo acto social, por tanto, cualquier política, medida de política o legal, programa o proyecto financiado con recursos nacionales o externos, deberá tener como foco principal de atención el ser humano y su desarrollo integral.
2. **Participación ciudadana como medio generador de gobernabilidad.**

La participación ciudadana promueve la toma de decisiones y ejecución conjunta de acciones de entidades del sector público y de la sociedad por medio de un liderazgo compartido y de trabajo en equipo, para impulsar colectivamente, con las instancias de Gobierno, el desarrollo nacional y las condiciones que determinan su sostenibilidad.

3. **Respeto de la cultura y costumbres de los grupos étnicos.**

Se basa en el reconocimiento de que el territorio nacional es multicultural y plurilingüe. En tal sentido, los objetivos, metas, programas y proyectos del PDM-OT, no sólo respetan esta condición, sino que impulsarán y fomentarán su inclusión y desarrollo.

4. **Integridad y transparencia como fundamento de la actuación.**

El Gobierno Municipal y la ciudadanía promoverán la ética y la transparencia en todas las acciones públicas y privadas, de manera que cada individuo se comporte de forma coherente con los valores éticos personales e institucionales compartidos con la comunidad a la que pertenezcan, impulsando los diferentes procesos de auditoría social.

5. **Desarrollo sostenible en armonía con la naturaleza.**

El Gobierno Municipal y la comunidad se comprometerán en el impulso de un proceso sistematizado para alcanzar el bienestar social, económico y ambiental, incluyente y equitativo sin comprometer las necesidades de las generaciones futuras.

6. **Descentralización de las gestiones y decisiones relacionadas al desarrollo.**

Esta Visión se sustenta en el desarrollo de las capacidades de los municipios, por tanto promoverá la autogestión, transparencia, mejora de finanzas municipales y desarrollo de capacidades individuales y organizacionales.

7. **Gestión compartida pública privada para la eficiente prestación de los servicios públicos.**

La municipalidad promoverá las alianzas público-privadas en la prestación de servicios de su competencia, con el fin de facilitar el acceso de los mismos a la población, para garantizar la eficiencia y





transparencia en los procesos de gestión, así como la modernización de los mismos.

8. **Planificación para el desarrollo.**

El Gobierno Local basará su accionar en un sistema de planificación estratégica conformado de manera coherente y eficiente, con apego a los principios de liderazgo y apropiación ciudadana, gestión basada en resultados y responsabilidad compartida con el resto de los Poderes del Estado.

9. **Competitividad e Innovación.**

Con el proceso de planificación se busca el mejoramiento de las condicionantes del entorno municipal y así obtener logros importantes en materia de inversión, educación, salud, tecnología, seguridad jurídica y ciudadana, para dar a conocer a Honduras en el exterior y fomentar a nivel interno un cambio de cultura en materia de planificación y gestión del territorio.

### CAPÍTULO V

#### EJES TRANSVERSALES DE LA PLANIFICACIÓN MUNICIPAL

Artículo 6.- Los principales ejes transversales que deben orientar la planificación municipal con enfoque de ordenamiento Territorial, son los siguientes:

1. **Enfoque Género y Planificación Territorial.**- El enfoque de género en la normativa de planificación territorial busca incluir elementos de equidad e igualdad de género y el empoderamiento de las mujeres para que éstas formen parte activa en el proceso de gestión del desarrollo a través del enfoque **participativo de las mujeres** que tiene como base el derecho de la ciudadanía al ejercicio pleno de los derechos humanos en el cual el municipio actúa como la institución social cuya obligación primordial es la protección y materialización de los derechos ciudadanos.

La equidad entre los géneros es esencial para la consecución de los objetivos de desarrollo que busca el PDM-OT. Implica igualdad en la participación y toma de decisiones en todos los niveles de cualquier ámbito en la vida pública y privada. Es una estrategia para convertir las preocupaciones y experiencias de las

mujeres y los hombres en una sola dimensión, a fin de que los beneficios sean iguales tanto para mujeres como para hombres y la desigualdad no persista.

2. **Gestión del Riesgo de Desastres y la Planificación Territorial.**-

El proceso de planificación del territorio debe incorporar criterios de reducción de riesgo y mitigación de desastre (estando implícita la Adaptación al Cambio Climático), especificando condiciones sostenibles y seguras de uso, ocupación de los recursos naturales, en armonía con los objetivos del sistema territorial respectivo, a modo que derive en la protección y mejoramiento de la calidad de vida de los habitantes.

3. **Desarrollo Económico Local.**-

Dentro de la planificación su enfoque promueve procesos de concertación público-privado entre los gobiernos locales, la sociedad civil organizada y el sector privado, con el propósito de mejorar la calidad de vida de la población, mediante la creación de más y mejores empleos y la dinamización de la economía de un territorio definido, en el marco de políticas nacionales y locales. Requiere de:

- Creación y fortalecimiento de la institucionalidad local de gestión del Desarrollo Económico Local (DEL).
- Fortalecimiento de competencias en la población.
- Creación de un ambiente favorable de negocios para la atracción de inversiones y la creación de nuevas empresas.
- Generación de ventaja competitiva local y regional.

4. **Seguridad Alimentaria y Nutricional (SAN).**-

El proceso de elaboración y/o actualización del PDM-OT debe transversalizar acciones orientadas a disminuir la inseguridad alimentaria de los municipios y/o familias afectadas con base a la política de SAN, asegurando la articulación entre las diferentes organizaciones e instituciones del sector público y privado que trabajan con esta temática de manera que se asegure la consolidación de dicha política y alcanzar los objetivos y metas de la Visión de País y Plan de Nación, las metas de Desarrollo del Milenio.

5. **Inclusión Social.**-

El diseño y ejecución de un proceso de planificación del desarrollo municipal debe ser incluyente, es decir generar la participación de todos sectores, particularmente de aquellos que se



encuentran en situación de pobreza, pobreza extrema, vulnerabilidad, exclusión y riesgo social, a fin de mejorar su bienestar y calidad de vida; este eje se enmarca en la Política de Protección Social.

## CAPÍTULO VI DE LOS CRITERIOS DE CALIDAD

Artículo 7.- Los criterios de calidad establecen los requerimientos que el plan de desarrollo municipal con enfoque de ordenamiento territorial debe cumplir para ser incorporado en el Registro Nacional de Normativas de Ordenamiento Territorial RENOT. Los criterios son los siguientes:

1. **Viabilidad:** el PDM-OT debe estar articulado con los objetivos, metas e indicadores de la Visión de País y Plan de Nación, Objetivos de Desarrollo del Milenio y con el proceso establecido en la Guía Metodológica para formular Planes de Desarrollo municipal con enfoque de Ordenamiento Territorial. Asimismo el PDM-OT debe ser viable en su ejecución a nivel social, político, técnico y financiero.
2. **Sostenibilidad:** apegado a la realidad económica social del municipio, a la capacidad presupuestaria y de gestión y que genere capacidad local para el monitoreo, seguimiento, evaluación e institucionalización del proceso y que lo planificado esté en armonía a las potencialidades y condicionantes reales del territorio.
3. **Legitimidad y transparencia:** el proceso de planificación municipal debe ser socializado en todas sus fases/etapas con el conjunto de actores involucrados. Las restricciones presupuestarias y los aportes locales, privados, gubernamentales e internacionales deben estar claros y ser conocidos por todos. La transparencia en la gestión del Gobierno Local requiere de mecanismos de participación ciudadana en: a) los organismos de supervisión y control de la gestión pública; b) la toma de decisiones sobre políticas y medidas administrativas; c) gestión de los recursos; d) las operaciones y prestación de servicios; y, e) las prioridades de inversión y su ejecución. Con la legitimidad y la transparencia se establecen las condiciones básicas que propician el desarrollo de iniciativas particulares y promueven la gobernabilidad. La legitimación del proceso entre los

diferentes actores, contribuye a su permanencia más allá de un periodo de gobierno y permite clarificar las orientaciones para la cooperación internacional.

4. **Integralidad:** los planes requieren de una visión integral, que asegure la articulación de propuestas de desarrollo económico-productivo, social y ambiental con propuestas de formación de capital humano, fortaleciendo en el proceso las capacidades institucionales y la seguridad ciudadana. En este sentido se debe abordar la interrelación de capitales del territorio, planificar y definir acciones concretas para atender las diversas demandas de bienes, obras y servicios que demanda la población, en procura del equilibrio entre inversión pública y privada, entre obras físicas y formación de capital humano, entre obra social e inversión y generación de empleo.
5. **Participación:** promover el diálogo y el consenso en la toma de decisiones a nivel local, lo que genera la confianza necesaria entre el Gobierno Local y la Instancia de Gestión Territorial o las/los ciudadanos organizados en la conducción de cualquier proceso, de esta forma los actores protagónicos del municipio construyen de manera conjunta un instrumento que orienta las decisiones y las inversiones del municipio en función de su desarrollo.
6. **Equidad:** establece los mecanismos para la reducción de las desigualdades; la creación de oportunidades para la plena participación del hombre y la mujer en todos los ámbitos de la vida pública y privada, en la toma de decisiones y el reconocimiento de la diversidad cultural.

## CAPÍTULO VII MARCO CONCEPTUAL

Artículo 8.- La descripción del Marco Conceptual de la Normativa lo determina el qué está planteado en la Guía Metodológica para formular Planes de Desarrollo Municipal con enfoque de Ordenamiento Territorial.

## CAPÍTULO VIII ACTORES Y COMPETENCIAS

Artículo 9.- En el proceso de planificación y ejecución de los PDM-OT es necesaria la participación de todos los sectores sociales, económicos, gremiales, comunitarios,





ciudadanía, instituciones públicas, gobierno municipal, cooperación internacional y ONGDs. Todos en el marco específico de sus competencias y atribuciones:

### 1. Secretaría Técnica de Planificación y Cooperación Externa (SEPLAN)

- Normar los procesos de planificación del desarrollo en los diferentes niveles territoriales.
- Dirigir el proceso de ordenamiento territorial y colaborar con los demás órganos creados por Ley para ese propósito.
- Ejecución, coordinación técnica y sincronización de acciones en la elaboración y contenidos de los instrumentos técnicos del ordenamiento territorial.
- Proveer y socializar la Normativa y su Guía Metodológica para la formulación de planes de desarrollo municipal con enfoque de ordenamiento territorial.
- Brindar los procesos de capacitación para la implementación de la Guía Metodológica para formular Planes de Desarrollo Municipal con enfoque de Ordenamiento Territorial, en coordinación con SEIP.
- Establecer nuevos y/o aplicar los ya existentes mecanismos de monitoreo y evaluación de la aplicación en campo de dicha normativa y su Guía Metodológica, así como la medición del impacto de los indicadores.
- Definir y revisar criterios e instrumentos de certificación de los PDM-OT, en coordinación con la SEIP.
- Registrar y publicar el PDM-OT en el RENOT.
- Notificar a las municipalidades el ingreso del PDM-OT al RENOT.
- En el marco de la Plataforma de Gestión de la Cooperación, apoyar en la identificación de fondos externos para la elaboración o actualización de planes de desarrollo municipal con enfoque de ordenamiento territorial.

### 2. Secretaría del Interior y Población (SEI)

- Coordinar acciones con SEPLAN en el proceso de implementación de la Normativa y su Guía Metodológica.
- Supervisar y fiscalizar el cumplimiento de la ejecución de cada uno de los PDM-OT y establecer los niveles de avance, alertando a las municipa-

lidades cuando éstos requieran actualización, ampliación o reformulación

- Comprobar que las municipalidades realizan las inversiones anuales en el marco del PDM-OT. El incumplimiento de esta responsabilidad implicará la retención de las correspondientes transferencias.
- Coordinar y dirigir los procesos de descentralización y subsidiariedad.
- Participar junto con la SEPLAN en la definición y revisión de criterios e instrumentos para la certificación de los PDM-OT.
- Impulsar los procesos de asistencia técnica y capacitación en el marco de la Política de Capacitación.

### 3. Otras Secretarías de Estado, Entes Centralizados y Descentralizados

- Realizar sus intervenciones e inversiones en el marco del PDM-OT, para lo cual las municipalidades brindarán seguimiento al cumplimiento de este fin y la supervisión de la SEIP, y en los casos que no cumplan las reportarán a la Unidad de Presupuesto de la SEFIN para que procedan conforme a Ley.
- Aquellas Secretarías de Estado involucradas en procesos de planificación municipal deberán regirse bajo la normativa de planificación municipal aprobada por la SEPLAN.

### 4. Gobierno Local

- Ejecutar el proceso de formulación e implementación de la planificación del desarrollo a nivel municipal en coordinación con la población en general y sociedad civil organizada, por medio de la conformación de un equipo municipal de planificación.
- Realizar un proceso de planificación transparente y participativa donde los actores territoriales puedan asegurarse que el PDM-OT se basa en las prioridades identificadas durante el proceso de planificación y que además responden a las necesidades sociales, económicas, ambientales y políticas del municipio.
- Promover la concertación con los sectores, sociales, actores privados, proveedores de servicios y otros existentes en el municipio.



- Aprobar en Corporación Municipal el Plan de Inversión Municipal Plurianual (PIMP) y el Plan de Inversión Municipal Anual (PIMA).
- Convocar al Cabildo Abierto de socialización final y aprobación del PDM-OT.
- Financiar la ejecución de los proyectos que surjan del PDM-OT y que son de su competencia.
- Realizar la evaluación del PDM-OT en los tiempos programados.

#### 5. Mancomunidades

- Participar y apoyar en todo el proceso de formulación del PDM-OT
- Apoyar e impulsar la ejecución de la estrategia de implementación del PDM-OT
- Colaborará técnicamente con las Instancias Técnicas de los Municipios, la ejecución del PDM-OT.
- Apoyar en el proceso de evaluación y monitoreo del PDM-OT

#### 6. Asociación de Municipios de Honduras (AMHON)

- Apoyar la socialización de la Normativa y la Guía Metodológica, ante las mancomunidades y los municipios del país.
- Apoyar técnicamente a los municipios en el proceso de planificación (formulación, ejecución y evaluación).

#### 7. La cooperación internacional

- Alinear sus intervenciones o propuestas de desarrollo en el marco del PDM-OT.

#### 8. Participación de los actores locales- territoriales

- La participación de los miembros de la sociedad civil y diversos actores locales en la definición de acciones en materia de planificación y gestión municipal contribuirán a una mayor gobernabilidad, transparencia y sostenibilidad del proceso.
- Organizarán y fortalecerán una Instancia de Gestión Territorial, como la plataforma sociopolítica del municipio que dará seguimiento al proceso de planificación del desarrollo.

- En esta Instancia convergen diferentes estructuras de sociedad civil, de las cuales destacan, los patronatos que se constituye como una organización comunitaria establecida constitucionalmente, juntas de agua, organizaciones de agricultores y ganaderos, asociaciones de padres de familia, grupos de iglesias, entre otras.
- Las comunidades participarán en la priorización de proyectos comunitarios y zonales de acuerdo a las demandas locales y resultados del diagnóstico y línea base; estos proyectos se articularán en Planes Zonales Territoriales, uno de los principales insumos del PDM-OT.
- Asimismo, las comunidades apoyarán en la ejecución de los proyectos que se plasmen en el PDM-OT, ya sea mediante la aportación económica o mano de obra para hacer efectivas las obras de inversión municipal que surjan del proceso de planificación municipal.
- Organizar y fortalecer las instancias ciudadanas de auditoría social, como ente contralor social para dar fe de las acciones del gobierno local y otros agentes externos de la ejecución del PDM-OT.
- La población en general, deberá estar informada del proceso de planificación del desarrollo de su municipio, concretamente en la elaboración, socialización, validación y aprobación de los PZTs, así como los planes sectoriales, especiales, el PIMP, PIMA y el PDM-OT, a través de la realización de asambleas zonales, cabildos abiertos u otras formas de expresión social.

#### 9. Organismos no Gubernamentales para el Desarrollo ONGPDs:

- Proveer servicios para la facilitación técnica de los procesos, provisión de servicios como instancia facilitadora para la formulación de los PDM-OT y el establecimiento de la institucionalidad a nivel comunitario y municipal.
- Responsables de la calidad y consistencia de los productos. Asumen la ejecución de componentes de acuerdo a su especialización.
- Apoyar y alinear el financiamiento y sus intervenciones en el marco de los proyectos del PDM-OT, para la consecución de metas comunes.





## CAPÍTULO IX MARCO METODOLÓGICO

Artículo 10.- El marco metodológico de la presente Normativa lo establece la Guía Metodológica para formular Planes de Desarrollo Municipal con enfoque de Ordenamiento Territorial, que se constituye como el instrumento que operativiza esta Normativa y que orienta los procesos de planificación del desarrollo municipal desde una construcción participativa y suministrar a las municipalidades, a la sociedad civil, antes de planificación territorial y en general al conjunto de actores que usan y ocupan el territorio, herramientas que les facilite la toma de decisiones sobre su desarrollo.

Artículo 11.- El proceso de planificación municipal establecido en la Guía Metodológica, es una secuencia de tres grandes fases y de ocho etapas:

1. La **Primera FASE**, denominada de **Organización y Diagnóstico** y que describe la Etapa I: Preparación y Organización y la Etapa II: Diagnóstico y Línea Base.
2. La **Segunda FASE**, llamada **Planificación Territorial**, desarrolla las Etapas III: Ordenamiento Territorial, Etapa IV: Planificación Comunitaria, Etapa V: Prospectiva Territorial y Etapa VI: Programación del Plan.
3. La **Tercera FASE**, titulada como de **Gestión Municipal**, contempla la Etapa VII: Aprobación y Registro y la ETAPA VIII: Monitoreo y Evaluación.

Artículo 12.- El contenido a desarrollar en cada una de las etapas de la Guía Metodológica para formular Planes de Desarrollo Municipal con enfoque de Ordenamiento Territorial, es el siguiente:

### A. Primera Fase: Organización y diagnóstico

- A1. **Etapa I: Preparación y Organización** consiste en crear condiciones favorables para comenzar el proceso de planificación municipal, en cuanto a oficializar, por medio de la Corporación Municipal, el inicio del proceso; establecer compromisos entre los actores involucrados; conformar y capacitar un equipo facilitador y el de gestión territorial, integrado por representantes de la municipalidad, mancomunidad,

líderes locales, gobierno central y otros entes externos.

- A2. **Etapa II: Diagnóstico y línea base** persigue conocer y analizar las condiciones sociales, económicas, ambientales y político institucionales del municipio, identificando limitantes y potencialidades por zona o comunidades agrupadas en el mapa municipal de zonificación territorial e identificar las variables claves para establecer la línea base considerando las prioridades de la problemática a resolver en el municipio.

### B. Segunda Fase: Planificación Territorial

- B1. **Etapa III: Ordenamiento Territorial:** va dirigida a elaborar propuestas participativas de zonificación comunitaria identificando las limitantes, potencialidades y proponiendo la distribución ordenada de las acciones y estrategias del desarrollo comunitario, que conlleva diseñar la propuesta de ordenamiento territorial municipal.

El mapa municipal de zonificación territorial será elaborado sobre la base de las micro-cuencas y su relación de importancia con los asentamientos humanos, en una escala comprendida entre 1:500 a 1:50,000 y representaciones gráficas o digitales en escala conveniente, de acuerdo al territorio y la población, y contiene la ubicación espacial de la Estrategia Municipal del Ordenamiento Territorial en base a los lineamientos regional y nacional, respectivamente.

Para los asentamientos humanos se utilizarán las escalas preferentemente comprendidas entre 1:500 y 1:10,000 y representaciones gráficas o digitales en escala conveniente.

- B2. **Etapa IV: Planificación Comunitaria**, para priorizar, integrar y presupuestar ideas de proyectos comunitarios según dimensión de desarrollo y elaborar Planes Zonales Territoriales, que logren la articulación de los actores en la formulación de los planes de desarrollo comunitario, con la revalorización y





reconocimiento de las potencialidades y limitantes del territorio que conforma la comunidad.

**B3. Etapa V: Prospectiva y Visión Territorial**, permite generar consensos y compromisos entre los actores territoriales para definir los escenarios que reflejan la situación presente, tendencial y futura del territorio bajo principios de sostenibilidad de los recursos naturales, el desarrollo social y la competitividad territorial, para proponer la visión compartida del territorio a partir de los escenarios establecidos.

**B4. Etapa VI: Programación del Plan**, a fin de analizar de manera articulada y armonizada los instrumentos y/o herramientas de planificación para definir objetivos, programas, ejes estratégicos, metas, medidas y proyectos que orienten el desarrollo municipal y faciliten elaborar el plan de inversión municipal anual y el plan de inversión plurianual multisectorial.

#### C. Tercera Fase: Gestión Municipal

**C1. Etapa VII: aprobación y registro**, va dirigida a aprobar el PDM-OT, mediante mecanismos de participación que contribuyen a la gobernabilidad, como lo es el cabildo abierto. Así como crear y asegurar los mecanismos para la operatividad del PDM-OT.

De igual forma persigue ingresar el PDM-OT al RENOT, para lo cual se crean los siguientes pasos mínimos:

1. Mediante una solicitud escrita, la municipalidad presenta ante SEPLAN, el PDM-OT para su ingreso al RENOT.
2. SEPLAN, mediante la DGOT revisa el PDM-OT conforme la ficha establecida, para verificar la compatibilidad técnica con la Guía Metodológica.
3. La DGOT emite un dictamen técnico con el cual **certifica** el PDM-OT para ser registrado. El protocolo de registro queda establecido con mayor detalle en la Guía Metodológica.

4. LA DGOT procede a ingresar el PDM-OT al RENOT y lo publica. Así mismo notifica a la municipalidad el acto de registro del PDM-OT.

**C2. Etapa VIII: Monitoreo y Evaluación**, es un proceso continuo y sistemático que mide y se conocen los avances de la implementación del PDM-OT a través del monitoreo de los indicadores de la Línea Base.

Artículo 13.- A fin de obtener los resultados esperados en cada etapa del proceso de planificación, en la Guía Metodológica se describen ampliamente las herramientas que facilitarán agenciar esos resultados.

Artículo 14.- Los cuadernillos que conforman el documento de la Guía Metodológica para formular Planes de Desarrollo Municipal con enfoque de Ordenamiento Territorial quedan constituidos como parte integral de esta Normativa.

#### CAPÍTULO X DISPOSICIONES TRANSITORIAS

Artículo 15.- La validación y oficialización de la Guía Metodológica debe ser en un plazo no mayor de cinco (5) meses luego de la vigencia de la Normativa.

Artículo 16.- A partir de la oficialización de la Guía Metodológica, ningún instrumento de planificación municipal será ingresado al RENOT sino es formulado en el marco de la misma.

Quedan exentos de esta disposición, los planes que su formulación inició antes de la oficialización de la Guía Metodológica y los mismos serán evaluados, categorizados e ingresados al RENOT de acuerdo a la metodología utilizada.

Artículo 17.- La presente Normativa entrará en vigencia el día en que sea publicado en el Diario Oficial "La Gaceta".

**COMUNIQUESE Y PUBLÍQUESE;**

**JULIO CÉSAR RAUDALES TORRES**

**MARÍA DE LOS ÁNGELES MILLA GÚNERA**  
SECRETARIA GENERAL DE LA SECRETARÍA  
TÉCNICA DE PLANIFICACIÓN Y COOPERACIÓN  
EXTERNA



## Certificado de Punto de Acta

El Infrascrito Secretario Municipal del Municipio de San Francisco de Yojoa Cortés. Nombrado mediante Acuerdo de Corporación Municipal sustentado en el Acta N° 77 del 01 de febrero del 2001 y en uso de las facultades que le confiere la Ley de Municipalidades como Ministro Fedatario.

### Certifica:

Que en el Tomo de Actas N° 36 que lleva a efecto esta Municipalidad correspondiente al año 2017-2018 y a páginas de la 402 a la 421 inclusive, se encuentra el Acta N° 004/2018 de la Sesión Ordinaria del **jueves 15 de marzo del 2018**, cuyo punto de acta, literalmente dice: **11º De Corporación Municipal:** Se presentaron los informes siguientes: **B- De Alfredo Cerros Rivera, Alcalde Municipal:** Presenta los informes que dicen:

**03- Resumen de Informe de Avance del Plan de Desarrollo Municipal (PDM):** El Sr. Alcalde a través de la Oficina de Planificación, Desarrollo Social y Económico Municipal de San Francisco de Yojoa presenta el informe que dice: "Informe sobre el nivel de Avance del Proyecto Fortalecimiento de las Capacidades Locales "FOCAL II" en el Municipio de San Francisco de Yojoa, bajo la supervisión y asistencia técnica de la Mancomunidad de Amuprolago: 1. El Municipio de San Francisco de Yojoa, finalizó el levantamiento de Línea Base, habiendo realizado un re-levantamiento de información, 2. Dando continuidad a la primera etapa se realizó el control de calidad de la línea base. 3. El proceso de digitación que se está realizando lleva un 90% de boletas ingresadas al sistema. Actualmente se está trabajando en el Informe Final de Línea Base, el cual estará terminando al culminar con la digitalización de la línea base. Al culminar esta etapa se continuará con la segunda etapa que es la elaboración del Plan de Desarrollo Comunitario esperamos que lo antes expresado, sea de interés a la situación actual y los avances del municipio y en el proceso del Programa Focal II. Se adjunta informe detallado **La Corporación Municipal por Unanimidad de Votos Acuerdo:** Dar por aprobado el informe presentado por el Sr. Alcalde Municipal **\* 15º Cierre de Sesión:** Agotada la agenda el Sr. Alcalde cerró la sesión a las 04:00 de la tarde.

**Firma y Sello** **01º** Alfredo Cerros Rivera, Alcalde Municipal **02º** Iris Suyapa Paz Lozano Vicealcaldesa **03º** Emma Patricia

**04º** Gladis Aleyda Fernández **05º** Jorge Enrique López Paz **06º** Wilmer Edgardo Mayorga Benavides **07º** Gaspar Pineda Ríos **08º** Fidelia Bueso Portillo **Firma y Sello:** Virgilio Sabillón Vallecillo Secretario Municipal.

===== *Es Conforme A Su Original* =====

Palacio Municipal de San Francisco de Yojoa-Cortés, 21 de marzo de 2018

  
Virgilio Sabillón Vallecillo  
Secretario Municipal







## Certificado de Punto de Acta

El Infrascrito Secretario Municipal del Municipio de San Francisco de Yojoa Cortés.  
Nombrado mediante Acuerdo de Corporación Municipal sustentado en el Acta N° 77 del 01 de febrero del 2001  
y en uso de las facultades que le confiere la Ley de Municipalidades

### Certifica:

Que en el Tomo de Actas N° 38 que lleva a efecto esta Municipalidad correspondiente al año 2019 y a páginas de la 53 a la 70 inclusive, se encuentra el Acta N° 029/2019 de la Sesión Ordinaria del martes 05 de marzo de 2019, cuyo punto de acta, literalmente dice: **07º Lectura de Correspondencia:** Se dio lectura a la siguiente correspondencia:

**01- Reconocimiento del Sr. Presidente de la Republica:** Se recibió el reconocimiento que dice: "La Presidencia de la Republica de Honduras, Otorga: Reconocimiento al Municipio de San Francisco de Yojoa, Departamento de Cortés, Por su esfuerzo, dedicación, participación y resultados obtenidos en la elaboración del Estudio Socioeconómico y Demográfico de Línea de Base Comunitaria y Municipal" firma y sello Juan Orlando Hernández Alvarado. **La Corporación Municipal por Unanimidad de Votos Acuerda:** Felicitar a la Sra. Dilcia Sabillón Alemán por ser ella quien trabajó en dicha actividad.

**15º Cierre de Sesión:** Agotada la agenda el Sr. Alcalde cerró la sesión a la 04:00 de la tarde.

**Firman el Acta: Firma y Sello:** **01º** Alfredo Cerros Rivera, Alcalde Municipal **02º** Iris Suyapa Paz Lozano Vicealcaldesa **03º** Regidores **04º** Saúl de los Reyes Padilla **05º** Indira Pineda Velásquez **06º** Emma Patricia Paz Rivera **07º** Gladis Aleyda Fernández **08º** Jorge Enrique López Paz **09º** Wilmer Edgardo Mayorga Benavides **10º** Gaspar Pineda Ríos **11º** Fidelia Bueso Portillo **12º** Firma y Sello: Virgilio Sabillón Vallecillo Secretario Municipal.

===== *Es Conforme A Su Original* =====

Palacio Municipal de San Francisco de Yojoa-Cortés, 11 de marzo de 2019

  
  
Virgilio Sabillón Vallecillo  
Secretario Municipal



## Certificado de Punto de Acta

El Infrascrito Secretario Municipal del Municipio de San Francisco de Yojoa Cortés.  
Nombrado mediante Acuerdo de Corporación Municipal sustentado en el Acta Nº 77 del 01 de febrero del 2001  
y en uso de las facultades que le confiere la Ley de Municipalidades

## Certifica:

Que en el Tomo de Actas Nº 38 que lleva a efecto esta Municipalidad, correspondiente al año 2019 y a páginas de la 113 a la 128 inclusive, se encuentra el Acta Nº 033/2019, de la Sesión Ordinaria del viernes 03 de mayo de 2019, cuyo punto de acta, literalmente dice:

### 08º Informes de Departamentos Municipales:

#### C- De Ramón Alfredo Paz Alvaranga, Director de Unidad Técnica Municipal:

**01- Coordinadora de Planificación y Desarrollo Social Económico:** La oficina de Planificación, Desarrollo Social y Económico Municipal, con mucho respeto me dirijo a ustedes para informar sobre el nivel de avance del Proyecto Fortalecimiento de la Capacidades Locales-Focal III en el Municipio de San Francisco de Yojoa, bajo la supervisión y asistencia técnica de la Mancomunidad de AMUPROLAGO: 1. Elaboración del estudio socio económico línea base. 2. Elaboración de 10 planes de desarrollo comunitario (P.D.C). 3. Dentro de este proceso la fase 4 estipula la elaboración de planes zonales territoriales para lo cual se requiere validar y aprobar el Mapa de Zonificación del Municipio la cual se adjunta formato de zonificación. ➤ La Corporación Municipal por Unanimidad de Votos **Acuerda:** Aprobar la validación y de los 10 planes de desarrollo comunitario y Mapa de Zonificación del Municipio del cual se adjunta formato. ➤ **15º Cierre de Sesión:** Agotada la agenda el Sr. Alcalde Municipal cerró la sesión a las 04:00 de la tarde.

**Firman el Acta: Firma y Sello:** ➤ Alfredo Cerros Rivera, Alcalde Municipal ➤ Regidores ➤ 01º Saúl de los Reyes Padilla ➤ 02º Indira Pineda Velásquez ➤ 03º Emma Patricia Paz Rivera ➤ 04º Gladis Aleyda Fernández ➤ 05º Jorge Enrique López Paz ➤ 06º Wilmer Edgardo Mayorga Benavides ➤ 07º Gaspar Pineda Ríos ➤ 08º Fidelia Bueso Portillo ➤ **Firma y Sello:** Virgilio Sabillón Vallecillo Secretario Municipal.

===== *Es Conforme A Su Original* =====

Palacio Municipal de San Francisco de Yojoa-Cortés, diez de mayo de 2019

*Virgilio Sabillón Vallecillo*  
Secretario Municipal





## *Certificado de Punto de Acta*

El infrascrito Secretario Municipal del Municipio de San Francisco de Yojoa Cortés,  
Nombrado mediante Acuerdo de Corporación Municipal sustentado en el Acta N° 77 del 01 de febrero del 2001  
y en uso de las facultades que le confiere la Ley de Municipalidades

### *Certifica:*

Que en el Tomo de Actas N° 38 que lleva a efecto esta Municipalidad, correspondiente al año 2019  
y a páginas de la 139 a 156, se encuentra el Acta N° 035/2019, de la Sesión Ordinaria del **martes**  
**04 de junio de 2019**, cuyo punto de acta, literalmente dice:

#### **08º Informes de Departamentos Municipales:**

##### **0- De Ramón Alfredo Paz Alvarenga, Director de Unidad Técnica Municipal.**

**01- Tercer Cabildo Abierto Informativo 2019:** La Oficina de Planificación, Desarrollo Social y Económico Municipal, presenta el escrito que dice: "con mucho respeto me dirijo a ustedes para informar sobre el nivel de avance del proyecto de fortalecimiento de las capacidades locales-Focal III, bajo la supervisión y asistencia técnica de la Mancomunidad de Amuprolago, elaboración de 10 Planes de Desarrollo Comunitario PDC, dentro de este proceso la Fase 4 estipula la elaboración de Planes Zonales Territoriales los cuales ya están elaborados, mismos que según circular de la SDHJG se presentaran socializados y validados por representantes de la Sociedad Civil, por lo que les solicito la calendarización de un Cabildo Abierto para el 15 de junio del presente año y así cumplir con lo solicitado" ➤ **La Corporación Municipal por Unanimidad de Votos Acuerda:** Realizar el Tercer Cabildo Abierto del año 2019 el sábado 15 de junio de 2019 en la Casa de la Cultura de Rio Lindo Cortés, a las 02:00 de la tarde, de no haber quorum a la hora indicada se realizará a las 02:30 de la tarde con las personas que estén presentes en segunda convocatoria. ➤ **15º Cierre de Sesión:** Agotada la agenda el Sr. Alcalde Municipal cerró la sesión a las 04:00 de la tarde.

**Firman el Acta: Firma y Sello:** ➤ Alfredo Cerros Rivera, Alcalde Municipal ➤ Iris Suyapa Paz Lozano, Vicealcaldesa Municipal ➤ Regidores ➤ **01º** Saúl de los Reyes Padilla ➤ **02º** Indira Pineda Velásquez ➤ **03º** Emma Patricia Paz Rivera ➤ **04º** Gladis Aleyda Fernández ➤ **05º** Jorge Enrique López Paz ➤ **06º** Wilmer Edgardo Mayorga Benavides ➤ **07º** Gaspar Pineda Ríos ➤ **08º** Fidelia Bueso Portillo ➤ **Firma y Sello:** Virgilio Sabillon Vallecillo Secretario Municipal.

===== *Es Conforme A Su Original* =====

Palacio Municipal de San Francisco de Yojoa-Cortés, diez de junio de 2019

  
  
Virgilio Sabillon Vallecillo  
Secretario Municipal

## Certificado de Punto de Acta

El Infrascrito Secretario Municipal del Municipio de San Francisco de Yojoa Cortés.  
Nombrado mediante Acuerdo de Corporación Municipal sustentado en el Acta N° 77 del 01 de febrero del 2001  
y en uso de las facultades que le confiere la Ley de Municipalidades

### Certifica:

Que en el Tomo de Actas N° 38 que lleva a efecto esta Municipalidad, correspondiente al año 2019  
y a páginas de la 253 a la 266 se encuentra el Acta N° 042/2019, de la Sesión Ordinaria del  
**miércoles 04 de septiembre de 2019**, cuyo punto de acta, literalmente dice:

**14º Puntos Varios:** Se trataron los puntos varios siguientes:

**01- Quinto Cabildo Abierto 2019:** La Sra. Dilcia Sabillón Alemán Coordinadora del Departamento de Desarrollo Comunitario Social y Económico adscrito a la UTM, solicita la programación para realizar un cabildo abierto para la Presentación y Validación de los Planes Zonales a las organizaciones comunales. **La Corporación Municipal por Unanimidad de Votos Acuerda:** Realizar el Quinto Cabildo Abierto 2019 en la Casa de la Cultura de Rio Lindo el sábado 28 de septiembre de 2019 a las 02:00 de la tarde, de no haber quorum a las 02:00 de la tarde, se procederá al inicio en segunda convocatoria de forma automática a las 02:30 de la tarde del mismo día. **15º Cierre de Sesión:** Agotada la agenda la Sra. Vicealcaldesa cerró la sesión N° 042-2019 a las 04:00 de la tarde.

**Firman el Acta: Firma y Sello:** Iris Suyapa Paz Lozano, Vicealcaldesa Municipal **Firma y Sello:** Regidores  
**01º** Saúl de los Reyes Padilla **02º** Indira Pineda Velásquez **03º** Emma Patricia Paz Rivera  
**04º** Gladis Aleyda Fernández **05º** Jorge Enrique López Paz **06º** Wilmer Edgardo Mayorga Benavides  
**07º** Gaspar Pineda Ríos **08º** Fidelia Bueso Portillo **Firma y Sello:** Virgilio Sabillón Vallecillo Secretario Municipal.

===== *En Conforme A Su Original* =====

Oficina del Secretario Municipal de San Francisco de Yojoa-Cortés, 11/Sep./2019

Virgilio Sabillón Vallecillo  
Secretario Municipal



# PLAN DE INVERSION MUNICIPAL 2020





01	Alcantarillado Sanitario	65,547.18
	<b>Sub Total</b>	<b>65,547.18</b>
	<b>Barrio Subirana L. 100,000.00</b>	
02	Pavimentación de calle	100,000.00
	<b>Sub Total</b>	<b>100,000.00</b>
	<b>Barrio Buenos Aires L. 100,000.00</b>	
03	Alcantarillado Sanitario	100,000.00
	<b>Sub Total</b>	<b>100,000.00</b>
	<b>Barrio Abajo L. 92,875.81</b>	
04	Pavimentación de calle	92,875.81
	<b>Sub Total</b>	<b>92,875.81</b>
	<b>Barrio Centro L. 548,534.65</b>	
05	Pavimentación de calle	548,534.65
	<b>Sub Total</b>	<b>548,534.65</b>
	<b>Colonia Aurora L. 45,074.79</b>	
06	Construcción de áreas recreativas	45,074.79
	<b>Sub Total</b>	<b>45,074.79</b>
	<b>Colonia La Paz L. 159,217.74</b>	
07	Alcantarillado Sanitario	159,217.79
	<b>Sub Total</b>	<b>159,217.79</b>
	<b>Colonia Graciela Canales L. 100,000.00</b>	
08	Pavimentación de calle	100,000.00
	<b>Sub Total</b>	<b>100,000.00</b>
	<b>Colonia Valencia L. 200,000.00</b>	
09	Construcción, limpieza y mantenimiento de cunetas	200,000.00
	<b>Sub Total</b>	<b>200,000.00</b>
	<b>Colonia San Gaspar No. 04 L. 100,000.00</b>	
10	Pavimentación de calle	100,000.00
	<b>Sub Total</b>	<b>100,000.00</b>
	<b>Barrio El Paraíso L. 33,970.23</b>	
II	Mejoramiento del sistema de agua potable	33,970.23



Nº	Nombre Proyecto	Infraestructura
01	Mejoramiento de sistema de agua potable	56,961.40
<b>Total Infraestructura</b>		<b>56,961.40</b>

**D10- Quebradas de Agua, Asignación Año 2020 L. 74,979.13.**

Nº	Nombre Proyecto	Infraestructura
01	Mejoramiento de red distribución de agua potable	74,979.13
<b>Total Infraestructura</b>		<b>74,979.13</b>

**D11- La Unión, Asignación Año 2020 L. 54,555.85.**

Nº	Nombre Proyecto	Infraestructura
01	Mejoramiento de agua potable	54,555.85
<b>Total Infraestructura</b>		<b>54,555.85</b>

**D12- Borbotón, Asignación Año 2020 L. 429,180.95.**

Nº	Nombre Proyecto	Infraestructura
01	Mejoramiento de agua potable.	429,180.95
<b>Total Infraestructura</b>		<b>429,180.95</b>

**D13- Pedernales, Asignación Año 2020 L. 42,056.81.**

Nº	Nombre Proyecto	Infraestructura
01	Mejoramiento de calles.	42,056.81
<b>Total Infraestructura</b>		<b>42,056.81</b>

**D14- Rio Chiquito, Asignación Año 2020 L. 48,399.24.**

Nº	Nombre Proyecto	Infraestructura
01	Mejoramiento de sistema de agua potable.	48,399.24
<b>Total Infraestructura</b>		<b>48,399.24</b>

**D15- El Aguaje, Asignación Año 2020 L. 59,556.87.**

Nº	Nombre Proyecto	Infraestructura
01	Mejoramiento tanque de agua potable.	59,556.87
<b>Total Infraestructura</b>		<b>59,556.87</b>

✶ **La Corporación Municipal por Unanimidad de Votos Resuelve:** Dar por **Aprobado el Plan de Inversión Municipal para el Año 2020**, basado en el SAMI y en el Pacto de Vida Mejor el que está sustentado en el Decreto N° 140-2014 y que entrará en vigencia a partir del 01 de enero de 2020 al



31 de diciembre de 2020. **15º Cierre de Sesión:** Agotada la agenda el Sr. Alcalde cerró la sesión a las 04:00 de la tarde

**Firman el Acta: Firma y Sello:** Alfredo Cerros Rivera, Alcalde Municipal / Iris Suyapa Paz Lozano, Vicealcaldesa Municipal / Regidores / **01º** Saúl de los Reyes Padilla / **02º** Indira Pineda Velásquez / **03º** Emma Patricia Paz Rivera / **04º** Gladis Aleyda Fernández / **05º** Jorge Enrique López Paz / **06º** Wilmer Edgardo Mayorga Benavides / **07º** Gaspar Pineda Ríos / **08º** Fidelia Bueso Portillo / **Firma y Sello:** Virgilio Sabillón Vallecillo Secretario Municipal.

\*\*\*\*\* *Es Conforme A Su Original* \*\*\*\*\*

Oficina del Secretario Municipal de San Francisco de Yojoa-Cortés, 27/Dic./2019

Notifíquese:

  
  
*Virgilio Sabillón Vallecillo*  
*Secretario Municipal*

Al Sr. Alcalde Municipal. Cúmplase:

  
  
*Alfredo Cerros Rivera*  
*Alcalde Municipal.*





# Certificado de Punto de Acta

El Infrascrito Secretario Municipal del Municipio de San Francisco de Yojoa Cortés,  
Nombrado mediante Acuerdo de Corporación Municipal sustentado en el Acta N° 77 del 01 de febrero del 2001  
y en uso de las facultades que le confiere la Ley de Municipalidades

## Certifica:

Que en el Tomo de Actas N° 39 que lleva al efecto esta Municipalidad, correspondiente a los años 2019 al 2020 y a páginas de la 198 a la 223 se encuentra el **Acta N° 054/2020**, de la Sesión Ordinaria del **lunes 03 de febrero de 2020**, cuyo punto de acta, literalmente dice:

**14° Puntos Varios:** Se trataron los puntos varios siguientes:

**06- Plan de Desarrollo Municipal del 2019 al 2024:** La Oficina de Planificación, Desarrollo Social y Económico Municipal de San Francisco, con mucho respeto me dirijo a ustedes para Informar sobre el nivel de avance del Proyecto Fortalecimiento de las Capacidades Locales-FOCAL III en el Municipio de San Francisco de Yojoa, bajo la supervisión y asistencia técnica de la Mancomunidad de AMUPROLAGO, el actual proyecto "Fortalecimiento de las Capacidades Locales-FOCAL III" es de interés de la Municipalidad de San Francisco de Yojoa, de la Mancomunidad AMURPOLAGO y de la Secretaria de Derechos Humanos, Justicia, Gobernación y Descentralización, por lo que se solicita un punto de acta en donde la Corporación Municipal Valide y Certifique en Punto de Acta el Plan de Desarrollo Municipal del Año 2020 al 2024 el cual será presentado y entregado para su Certificación a la Dirección General de Planificación y Gobernabilidad Local, ya que es un requisito previo para que se nos pueda ser entregada la Constancia Trimestral de Dictamen para Las Transferencias, dichas transferencias se necesitan para la ejecución de proyectos, que tiene como propósito fundamental el fortalecimiento de las capacidades locales de las comunidades para la autogestión participativa del desarrollo del municipio. El proyecto FOCAL III establece una ruta metodológica participativa para la gestión del desarrollo y que está compuesto por 5 componentes principales las cuales se detallan a continuación, debido a un contenido extenso. **1. Levantamiento de línea base** (Recopilación de toda la información social, demográfica y económica del Municipio, como base para la planificación) **2. Planificación del Desarrollo Comunitario** (Con la información recopilada se comienza la planificación)



a nivel comunitario, priorizando proyectos y elaborando Planes de desarrollo comunitario).  
**3.** Planificación del Desarrollo Municipal (En base a los planes de desarrollo comunitario se elabora el Plan de Desarrollo Municipal) y **4.** La gestión del ciclo comunitario y municipal de proyectos (Ejecución de los proyectos priorizados) **5.** La Terminación del Plan De Desarrollo Municipal. **La Corporación Municipal por Unanimidad de Votos Acuerda:** Dar por aprobado y validado el Plan de Desarrollo Municipal del Municipio de San Francisco de Yojoa-Cortés del Año 2020 al 2024. El proyecto FOCAL III establece una ruta metodológica participativa para la gestión del desarrollo y que está compuesto por 5 cinco componentes principales los que se detallan a continuación. **1-** Levantamiento de línea base (Recopilación de toda la información social, demográfica y económica del Municipio, como base para la planificación) **2-** Planificación del Desarrollo Comunitario (Con la información recopilada se comienza la planificación a nivel comunitario, priorizando proyectos y elaborando Planes de desarrollo comunitario). **3-** Planificación del Desarrollo Municipal (En base a los planes de desarrollo comunitario se elabora el Plan de Desarrollo Municipal) y **4-** La gestión del ciclo comunitario y municipal de proyectos (Ejecución de los proyectos priorizados) **5.** La Terminación del Plan de Desarrollo Municipal.  
**15º Cierre de Sesión:** Agotada la agenda el Sr. Alcalde Municipal cerró la sesión a las 04:00 de la tarde.

**Firman el Acta: Firma y Sello:** ☞ Alfredo Cerros Rivera, Alcalde Municipal ☞ Iris Suyapa Paz Lozano, Vicealcaldesa Municipal ☞ Regidores ☞ **01º** Saúl de los Reyes Padilla ☞ **02º** Indira Pineda Velásquez ☞ **03º** Emma Patricia Paz Rivera ☞ **04º** Gladis Aleyda Fernández ☞ **05º** Jorge Enrique López Paz ☞ **06º** Wilmer Edgardo Mayorga Benavides ☞ **07º** Gaspar Pineda Ríos ☞ **08º** Fidelia Bueso Portillo ☞ **Firma y Sello:** Virgilio Sabillón Vallecillo Secretario Municipal.

===== *Es Conforme A Su Original* =====

Oficina del Secretario Municipal de San Francisco de Yojoa-Cortés, 12/Feb./2020.

  
*Virgilio Sabillón Vallecillo*  
*Secretario Municipal*







**Municipalidad de San Francisco de Yojoa.**  
**Departamento de Cortés; Honduras C.A.**



ACTA DE ORGANIZACIÓN COMUNAL

El Patronato del Barrio Bloque 17 de la Comunidad de colonia la Paz Jurisdicción del Municipio de San Francisco de Yojoa Departamento de Cortés, reunidos con representantes de la Municipalidad de San Francisco de Yojoa en la fecha 21 de diciembre y en lugar: colonia la Paz para la priorización de proyectos de infraestructura de nuestra comunidad para la elaboración los PDC Plan de Desarrollo Comunitario para un periodo de 5 años por lo cual clasificamos los proyectos y actividades en orden de importancia que a continuación detallamos:

1. Proy. prioridad mejoramiento de la quebrada
2. Proyecto de aguas negras
3. mejoramiento de calles
4. Alumbrado & mejoramiento
5. \_\_\_\_\_
6. \_\_\_\_\_

Como organización damos a conocer a la Autoridades Municipales de los proyectos planificados para el periodo Comprendido en el Plan de Desarrollo Comunitario.

Observaciones: \_\_\_\_\_  
\_\_\_\_\_  
\_\_\_\_\_

Firman la Presente:

[Signature] \_\_\_\_\_ 96563031 \_\_\_\_\_

0 \_\_\_\_\_ 1603 1966 00211 \_\_\_\_\_



Municipalidad de San Francisco de Yojoa.  
Departamento de Cortés; Honduras C.A.



#### ACTA DE ORGANIZACIÓN COMUNAL

El Patronato del Barrio cd. Las Brisas de la Comunidad de Rio Lindo, Cortes Jurisdicción del Municipio de San Francisco de Yojoa Departamento de Cortés, reunidos con representantes de la Municipalidad de San Francisco de Yojoa en la fecha 21 de Diciembre -18 y en lugar: Casa de la Cultura R.L. para la priorización de proyectos de infraestructura de nuestra comunidad para la elaboración los PDC Plan de Desarrollo Comunitario para un periodo de 5 años por lo cual clasificamos los proyectos y actividades en orden de importancia que a continuación detallamos:

1. Proyecto de Electrificación 2019.
2. proyecto de Aguas Negras
3. proyecto de pavimentación
4. apertura de calle 100 mts.
5. Mejoramiento Proyecto Agua potable (construcción de un tanque propio)
6. construcción de canchales para agua lluvias para evitar inundación

Como organización damos a conocer a la Autoridades Municipales de los proyectos planificados para el periodo Comprendido en el Plan de Desarrollo Comunitario.

Observaciones: como prioridad es el proyecto de electrificación ya que con mucho esfuerzo contamos con agua potable en alianza con col. Graciela Canales

Firman la Presente:

Walker R.  
Presidente.





Municipalidad de San Francisco de Yojoa.  
Departamento de Cortés; Honduras C.A.



ACTA DE ORGANIZACIÓN COMUNAL

El Patronato del Barrio La Paz Bloque #4 de la Comunidad de Rio Lindo Jurisdicción del Municipio de San Francisco de Yojoa Departamento de Cortés, reunidos con representantes de la Municipalidad de San Francisco de Yojoa en la fecha 27 Diciembre 2018 y en lugar: Casa de la Cultura para la priorización de proyectos de infraestructura de nuestra comunidad para la elaboración los PDC Plan de Desarrollo Comunitario para un periodo de 5 años por lo cual clasificamos los proyectos y actividades en orden de importancia que a continuación detallamos:

1. Alcantarillado Sanitario
2. Mejoramiento de Calle
3. \_\_\_\_\_
4. \_\_\_\_\_
5. \_\_\_\_\_
6. \_\_\_\_\_

Como organización damos a conocer a la Autoridades Municipales de los proyectos planificados para el periodo Comprendido en el Plan de Desarrollo Comunitario.

Observaciones: \_\_\_\_\_  
\_\_\_\_\_  
\_\_\_\_\_

Firman la Presente:

Blanca Fabiana Cordero Maria Cristina Martinez  
Cel. 97819022 0508-1985-00447  
0508-196209218  
Enrique Figueroa Adela Cartagena Morquez  
1307-1961-00467  
Cel. 94636845



**Municipalidad de San Francisco de Yojoa.**  
**Departamento de Cortés; Honduras C.A.**



**ACTA DE ORGANIZACIÓN COMUNAL**

El Patronato del Barrio Colonia Graciela Cortés de la Comunidad de Rio Lindo Jurisdicción del Municipio de San Francisco de Yojoa Departamento de Cortés, reunidos con representantes de la Municipalidad de San Francisco de Yojoa en la fecha 21 Diciembre - 2018 y en lugar: Casa de La Cultura para la priorización de proyectos de infraestructura de nuestra comunidad para la elaboración los PDC Plan de Desarrollo Comunitario para un periodo de 5 años por lo cual clasificamos los proyectos y actividades en orden de importancia que a continuación detallamos:

1. Pavimentación de las calles
2. Continuación de las aguas negras
3. \_\_\_\_\_
4. \_\_\_\_\_
5. \_\_\_\_\_
6. \_\_\_\_\_

Como organización damos a conocer a la Autoridades Municipales de los proyectos planificados para el periodo Comprendido en el Plan de Desarrollo Comunitario.

Observaciones: \_\_\_\_\_

\_\_\_\_\_

Firman la Presente:

Briselda Zelaya    0508-1985-00017    95337638

Gustavo Masquez    0508-1787-00320    99-97-38-79



**Municipalidad de San Francisco de Yojoa.**  
**Departamento de Cortés; Honduras C.A.**



ACTA DE ORGANIZACIÓN COMUNAL

El Patronato del Barrio Buenos Aires de la Comunidad de Rio Lindo Cortes Jurisdicción del Municipio de San Francisco de Yojoa Departamento de Cortés, reunidos con representantes de la Municipalidad de San Francisco de Yojoa en la fecha Viernes 21-dic-2018 y en lugar: Casa de la Cultura para la priorización de proyectos de infraestructura de nuestra comunidad para la elaboración los PDC Plan de Desarrollo Comunitario para un periodo de 5 años por lo cual clasificamos los proyectos y actividades en orden de importancia que a continuación detallamos:

1. Alcantarillada Aguas negras II etapa
2. Reparación de calles y aguas lluvias
3. Electrificación
4. Otros = Emergencias
5. \_\_\_\_\_
6. \_\_\_\_\_

Como organización damos a conocer a la Autoridades Municipales de los proyectos planificados para el periodo Comprendido en el Plan de Desarrollo Comunitario.

Observaciones: Se les convoca a los demas Directivos y se le isa llegar la informacion de la reunion

Firman la Presente:

[Firma]  
Presidente





**Municipalidad de San Francisco de Yojoa.**  
**Departamento de Cortés; Honduras C.A.**



### ACTA DE ORGANIZACIÓN COMUNAL

El Patronato del Barrio col. Paz B=3 de la Comunidad de Rio Lindo Jurisdicción del Municipio de San Francisco de Yojoa Departamento de Cortés, reunidos con representantes de la Municipalidad de San Francisco de Yojoa en la fecha 27-Diciembre-2018 y en lugar: Casa de la cultura para la priorización de proyectos de infraestructura de nuestra comunidad para la elaboración los PDC Plan de Desarrollo Comunitario para un periodo de 5 años por lo cual clasificamos los proyectos y actividades en orden de importancia que a continuación detallamos:

1. Proyecto de aguas negras del sector de las casas del muro
2. Arreglo de algunos pasajes tirarles balastres.
3. Y habilitar pasajes que no hay entrada.
4. \_\_\_\_\_
5. \_\_\_\_\_
6. \_\_\_\_\_

Como organización damos a conocer a la Autoridades Municipales de los proyectos planificados para el periodo Comprendido en el Plan de Desarrollo Comunitario.

Observaciones: \_\_\_\_\_  
\_\_\_\_\_  
\_\_\_\_\_

Firman la Presente:

Wendy K. Rivas Gania 0508-1981-00584 31714275



**Municipalidad de San Francisco de Yojoa.**  
**Departamento de Cortés; Honduras C.A.**



### ACTA DE ORGANIZACIÓN COMUNAL

El Patronato del Barrio col. Paz B=3 de la Comunidad de Rio Lindo Jurisdicción del Municipio de San Francisco de Yojoa Departamento de Cortés, reunidos con representantes de la Municipalidad de San Francisco de Yojoa en la fecha 27-Diciembre-2018 y en lugar: Casa de la cultura para la priorización de proyectos de infraestructura de nuestra comunidad para la elaboración los PDC Plan de Desarrollo Comunitario para un periodo de 5 años por lo cual clasificamos los proyectos y actividades en orden de importancia que a continuación detallamos:

1. Proyecto de aguas negras del sector de las casas del muro
2. Arreglo de algunos pasajes tirarles balastres.
3. Y habilitar pasajes que no hay entrada.
4. \_\_\_\_\_
5. \_\_\_\_\_
6. \_\_\_\_\_

Como organización damos a conocer a la Autoridades Municipales de los proyectos planificados para el periodo Comprendido en el Plan de Desarrollo Comunitario.

Observaciones: \_\_\_\_\_  
\_\_\_\_\_  
\_\_\_\_\_

Firman la Presente:

Wendy K. Rivas Gania 0508-1981-00584 31714275



**Municipalidad de San Francisco de Yojoa.**  
**Departamento de Cortés; Honduras C.A.**



ACTA DE ORGANIZACIÓN COMUNAL

El Petronato del Barrio San Gaspar #4 de la Comunidad de Rio Lindo, Cortes Jurisdicción del Municipio de San Francisco de Yojoa Departamento de Cortés, reunidos con representantes de la Municipalidad de San Francisco de Yojoa en la fecha 21-12-18 y en lugar: Rio Lindo, Cortes para la priorización de proyectos de infraestructura de nuestra comunidad para la elaboración los PDC Plan de Desarrollo Comunitario para un periodo de 5 años por lo cual clasificamos los proyectos y actividades en orden de importancia que a continuación detallamos:

1. Pavimentación de las calles
2. Enbaldado
3. \_\_\_\_\_
4. \_\_\_\_\_
5. \_\_\_\_\_
6. \_\_\_\_\_

Como organización damos a conocer a la Autoridades Municipales de los proyectos planificados para el periodo Comprendido en el Plan de Desarrollo Comunitario.

Observaciones: \_\_\_\_\_  
\_\_\_\_\_  
\_\_\_\_\_

Firman la Presente:

Noe' moises Lopez 0508-1986-00149 96086235  
\_\_\_\_\_  
\_\_\_\_\_





**Municipalidad de San Francisco de Yojoa.**  
**Departamento de Cortés; Honduras C.A.**



**ACTA DE ORGANIZACIÓN COMUNAL**

El Patronato del Barrio Col. Valencia de la Comunidad de R.L. Jurisdicción del Municipio de San Francisco de Yojoa Departamento de Cortés, reunidos con representantes de la Municipalidad de San Francisco de Yojoa en la fecha 21 Dic y en lugar: Casa de la Cultura para la priorización de proyectos de infraestructura de nuestra comunidad para la elaboración los PDC Plan de Desarrollo Comunitario para un periodo de 5 años por lo cual clasificamos los proyectos y actividades en orden de importancia que a continuación detallamos:

1. MEJORAMIENTO DE LA CALIDAD DEL AGUA
2. ESTUDIO DEL SISTEMA DE AGUAS NEGRAS PARA SU MEJORAMIENTO O REPARACION
3. PAVIMENTACION DE CALLES PRINCIPALES
4. DISEÑO DE CASAS PUENTES EN ZONAS CRITICAS DE LA COMUNIDAD
5. AREAS CREATIVAS PARA NIÑOS (PARQUES)
6. ROTULACION DE CALLES Y AVENIDAS PRINCIPALES

Como organización damos a conocer a la Autoridades Municipales de los proyectos planificados para el periodo Comprendido en el Plan de Desarrollo Comunitario.

Observaciones: \_\_\_\_\_

Firman la Presente:

Edgardo Alexi Barmica S.  1604197200231 96772229



**Municipalidad de San Francisco de Yojoa.  
Departamento de Cortés; Honduras C.A.**



**ACTA DE ORGANIZACIÓN COMUNAL**

El Dobocando del Barrio El Castro de la Comunidad de Rio Lindo Jurisdicción del Municipio de San Francisco de Yojoa Departamento de Cortés, reunidos con representantes de la Municipalidad de San Francisco de Yojoa en la fecha 21-12-2018 y en lugar: Casa de la cultura para la priorización de proyectos de infraestructura de nuestra comunidad para la elaboración los PDC Plan de Desarrollo Comunitario para un periodo de 5 años por lo cual clasificamos los proyectos y actividades en orden de importancia que a continuación detallamos:

1. Mejoramiento Canchito multimedios
2. Reparación de calle del parque para varios años.
3. \_\_\_\_\_
4. \_\_\_\_\_
5. \_\_\_\_\_
6. \_\_\_\_\_

Como organización damos a conocer a la Autoridades Municipales de los proyectos planificados para el periodo Comprendido en el Plan de Desarrollo Comunitario.

Observaciones: \_\_\_\_\_  
\_\_\_\_\_  
\_\_\_\_\_

**Firman la Presente:**

Josely Edmundo Lopez 0508-1978-00351

9421-4075



Municipalidad de San Francisco de Yojoa.  
Departamento de Cortés; Honduras C.A.



### ACTA DE ORGANIZACIÓN COMUNAL

El Patronato del Barrio Las gradas de la Comunidad de San Buenaventura Jurisdicción del Municipio de San Francisco de Yojoa Departamento de Cortés, reunidos con representantes de la Municipalidad de San Francisco de Yojoa en la fecha 20 de diciembre y en lugar: San Buenaventura para la priorización de proyectos de infraestructura de nuestra comunidad para la elaboración los PDC Plan de Desarrollo Comunitario para un periodo de 5 años por lo cual clasificamos los proyectos y actividades en orden de importancia que a continuación detallamos:

1. Distribución de agua potable
2. Contribución de tanques y cajas registradoras
3. acantariado y aguas negras
4. reparación de calles (pavimentado)
5. Construcción de Parque
6. Centro de salud

Como organización damos a conocer a la Autoridades Municipales de los proyectos planificados para el periodo Comprendido en el Plan de Desarrollo Comunitario.

Observaciones: Estos proyectos se pretenden trati-  
zarlos en común acuerdo Todas los Barrios  
x colonias de la Comunidad.

Firman la Presente:

Santos Alejandro Zuniga frajardo 99845326

Identidad 1612196900072





Municipalidad de San Francisco de Yojoa.  
Departamento de Cortés; Honduras C.A.



#### ACTA DE ORGANIZACIÓN COMUNAL

El patronato del Barrio Geruzalen San Gaspar de la Comunidad de San Buena Ventura Jurisdicción del Municipio de San Francisco de Yojoa Departamento de Cortés, reunidos con representantes de la Municipalidad de San Francisco de Yojoa en la fecha 20 de diciembre y en lugar: Centro Comunal para la priorización de proyectos de infraestructura de nuestra comunidad para la elaboración los PDC Plan de Desarrollo Comunitario para un periodo de 5 años por lo cual clasificamos los proyectos y actividades en orden de importancia que a continuación detallamos:

1. agua potable para mi Colonia
  2. construcción de Tanque y caja-retrabadora
  3. Alcantarillado y Aguas Negras
  4. Reparación de Calles y Pavimento
  5. construcción de un quindar
  6. Necesitamos postes de luz eléctrica o sea alumbrado
- Como organización damos a conocer a la Autoridades Municipales de los proyectos planificados para el periodo Comprendido en el Plan de Desarrollo Comunitario.

Observaciones: estas proyectos se pretenden  
Realizarse en comun acuerdo Todos los Barrios  
y colonia de la comunidad

Firman la Presente:

Santos Osmar Davila 06/01-1976-00870 95694663



**Municipalidad de San Francisco de Yojoa.**  
**Departamento de Cortés; Honduras C.A.**



### ACTA DE ORGANIZACIÓN COMUNAL

El Patronato del Barrio lomas de Villavista de la Comunidad de San Buenaventura Jurisdicción del Municipio de San Francisco de Yojoa Departamento de Cortés, reunidos con representantes de la Municipalidad de San Francisco de Yojoa en la fecha 20 de diciembre y en lugar: Centro Comunal para la priorización de proyectos de infraestructura de nuestra comunidad para la elaboración los PDC Plan de Desarrollo Comunitario para un periodo de 5 años por lo cual clasificamos los proyectos y actividades en orden de importancia que a continuación detallamos:

1. distribucion de agua potable a circuitos Serrado
2. construccion de tanques del agua
3. alcantarillado de aguas negras
4. reparacion de calles (pavimento)
5. parque Comunal
6. Centro de Salud 7) Extencion de Proyecto Electrico

Como organización damos a conocer a la Autoridades Municipales de los proyectos planificados para el periodo Comprendido en el Plan de Desarrollo Comunitario.

Observaciones: Estos proyectos se pretenden  
Realizarse en Comon Acuerdo, Todos los  
Barrios de la Comunidad

Firman la Presente:

Juan Esteban Delgado 0508-1960.00116 99 81 74 76



**Municipalidad de San Francisco de Yojoa.**  
**Departamento de Cortés; Honduras C.A.**



### ACTA DE ORGANIZACIÓN COMUNAL

El Patronato del Barrio Municipal de la Comunidad de San Buena Ventura Jurisdicción del Municipio de San Francisco de Yojoa Departamento de Cortés, reunidos con representantes de la Municipalidad de San Francisco de Yojoa en la fecha 30-12-18 y en lugar: Centro Comunal para la priorización de proyectos de infraestructura de nuestra comunidad para la elaboración los PDC Plan de Desarrollo Comunitario para un periodo de 5 años por lo cual clasificamos los proyectos y actividades en orden de importancia que a continuación detallamos:

1. Distribución Agua Potable
2. Continuación de Tanguel para Agua
3. alcantarillado de Aguas negras
4. Reparación de Calles (Pavimento)
5. Parque Comunal
6. Centro de Salud

Como organización damos a conocer a la Autoridades Municipales de los proyectos planificados para el periodo Comprendido en el Plan de Desarrollo Comunitario.

Observaciones: Estos Proyectos se pretenden  
Realizarse, en Común Acuerdo todos los  
Barrios de la Comunidad.

Firman la Presente:

Benjamin Dobon 0508-1958-00067 cel. 95922065





**Municipalidad de San Francisco de Yojoa.**  
**Departamento de Cortés; Honduras C.A.**



ACTA DE ORGANIZACIÓN COMUNAL

El vice presidente del Barrio Colonia Sinai de la Comunidad de San Buena Ventura Jurisdicción del Municipio de San Francisco de Yojoa Departamento de Cortés, reunidos con representantes de la Municipalidad de San Francisco de Yojoa en la fecha 20 de diciembre 2018 y en lugar: San Buena Ventura C para la priorización de proyectos de infraestructura de nuestra comunidad para la elaboración los PDC Plan de Desarrollo Comunitario para un periodo de 5 años por lo cual clasificamos los proyectos y actividades en orden de importancia que a continuación detallamos:

1. distribucion de agua potable
2. CONTRUCCION de Tanque
3. alcantarillado aguas negras
4. Reparacion de Calles
5. CONTRUCCION de parque
6. CONTRUCCION CENTRO de Salud

Como organización damos a conocer a la Autoridades Municipales de los proyectos planificados para el periodo Comprendido en el Plan de Desarrollo Comunitario.

Observaciones: Remedelacion de Escuela  
a Futuro

Firman la Presente:

Oscar O Pineda 0508-1969-00198 98325731



**Municipalidad de San Francisco de Yojoa.**  
**Departamento de Cortés; Honduras C.A.**



ACTA DE ORGANIZACIÓN COMUNAL

El Patronato del Barrio Col. 13 de mayo de la Comunidad de San Buena Ventura Jurisdicción del Municipio de San Francisco de Yojoa Departamento de Cortés, reunidos con representantes de la Municipalidad de San Francisco de Yojoa en la fecha 20-12-18 y en lugar: Centro Comunal para la priorización de proyectos de infraestructura de nuestra comunidad para la elaboración los PDC Plan de Desarrollo Comunitario para un periodo de 5 años por lo cual clasificamos los proyectos y actividades en orden de importancia que a continuación detallamos:

1. Distribución de Agua Potable
2. Construcción de Tangue
3. Alcantarillado de Aguas negras
4. Reparación de Calles (Pavimento)
5. Construcción de Pasaje
6. Centro de Salud

Como organización damos a conocer a la Autoridades Municipales de los proyectos planificados para el periodo Comprendido en el Plan de Desarrollo Comunitario.

Observaciones: Estos Proyectos se Pretenden Realizar se, en Común Acuerdo, con todos los Brs. de la Comunidad

Firman la Presente:

Benjamin Dufón 0508-1458-00067 tlf: 95992065



**Municipalidad de San Francisco de Yojoa.**  
**Departamento de Cortés; Honduras C.A.**



#### ACTA DE ORGANIZACIÓN COMUNAL

El Patronato del Barrio Col. Bella Vista de la Comunidad de San. Buena Ventura Jurisdicción del Municipio de San Francisco de Yojoa Departamento de Cortés, reunidos con representantes de la Municipalidad de San Francisco de Yojoa en la fecha 20. de Diciembre y en lugar: Centro Comunal para la priorización de proyectos de infraestructura de nuestra comunidad para la elaboración los PDC Plan de Desarrollo Comunitario para un periodo de 5 años por lo cual clasificamos los proyectos y actividades en orden de importancia que a continuación detallamos:

1. Distribucion de agua a Circuito cerrado
2. Casa Registradora y construccion de tanque
3. Alcantarillado y aguas negras.
4. Reparacion de calle (pavimento)
5. Parque Comunal
6. Centro de Salud.

Como organización damos a conocer a la Autoridades Municipales de los proyectos planificados para el periodo Comprendido en el Plan de Desarrollo Comunitario.

Observaciones: Modificacion de Escuela S. Teban Guardiola  
Estos proyectos se pretenden realizarse en  
comun con todos los barrios de la  
Comunidad.

Firman la Presente:

Juan José Hidalgo 1303 197200010 94946540





**Municipalidad de San Francisco de Yojoa.**  
**Departamento de Cortés; Honduras C.A.**



**ACTA DE ORGANIZACIÓN COMUNAL**

El Patronato del Barrio El Centro de la Comunidad de San Buenaventura Jurisdicción del Municipio de San Francisco de Yojoa Departamento de Cortés, reunidos con representantes de la Municipalidad de San Francisco de Yojoa en la fecha 20/Diciembre/2018 y en lugar: Centro Comunal para la priorización de proyectos de infraestructura de nuestra comunidad para la elaboración los PDC Plan de Desarrollo Comunitario para un periodo de 5 años por lo cual clasificamos los proyectos y actividades en orden de importancia que a continuación detallamos:

1. Distribucion agua potable circuito cerrado
2. Construccion Tanques de agua
3. alcantarillado de aguas negras
4. Centro de Salud
5. reparación de calles
6. construccion parque.

Como organización damos a conocer a la Autoridades Municipales de los proyectos planificados para el periodo Comprendido en el Plan de Desarrollo Comunitario.

Observaciones: Todos los proyectos puegan concen-  
suados por todos los patronatos de Barrios  
y Colonias de la Comunidad.

Firman la Presente:

Ramiro Sabillon Paz      0508 1954 00026      96504247  
Hector Ampelio Paz  
Ampelio Paz      0508-1955-00118      99295753 95203782



**Municipalidad de San Francisco de Yojoa.**  
**Departamento de Cortés; Honduras C.A.**



**ACTA DE ORGANIZACIÓN COMUNAL**

El Comite de Salud del Barrio El Centro de Salud de la Comunidad de San Francisco Jurisdicción del Municipio de San Francisco de Yojoa Departamento de Cortés, reunidos con representantes de la Municipalidad de San Francisco de Yojoa en la fecha 19/12/18 y en lugar: Salon Municipal para la priorización de proyectos de infraestructura de nuestra comunidad para la elaboración los PDC Plan de Desarrollo Comunitario para un periodo de 5 años por lo cual clasificamos los proyectos y actividades en orden de importancia que a continuación detallamos:

1. agua Potable
2. Laboratorio
3. construcción del cerco
4. Pavimentación de calle del centro
5. \_\_\_\_\_
6. \_\_\_\_\_

Como organización damos a conocer a la Autoridades Municipales de los proyectos planificados para el periodo Comprendido en el Plan de Desarrollo Comunitario.

Observaciones: nosotros Representantes  
del Comite de Salud  
de santera y Fiscal

Firman la Presente:

[Signature] \_\_\_\_\_  
[Signature] \_\_\_\_\_



**Municipalidad de San Francisco de Yojoa.  
Departamento de Cortés; Honduras C.A.**



**ACTA DE ORGANIZACIÓN COMUNAL**

El Comite de Salud del Barrio El Centro de Salud de Pineda de la Comunidad de San Francisco Jurisdicción del Municipio de San Francisco de Yojoa Departamento de Cortés, reunidos con representantes de la Municipalidad de San Francisco de Yojoa en la fecha 19/12/18 y en lugar: Salon Municipal para la priorización de proyectos de infraestructura de nuestra comunidad para la elaboración los PDC Plan de Desarrollo Comunitario para un periodo de 5 años por lo cual clasificamos los proyectos y actividades en orden de importancia que a continuación detallamos:

1. agua Potable
2. Laboratorio
3. construcción del cerco
4. Pavimentación de calle del centro
5. \_\_\_\_\_
6. \_\_\_\_\_

Como organización damos a conocer a la Autoridades Municipales de los proyectos planificados para el periodo Comprendido en el Plan de Desarrollo Comunitario.

Observaciones: Nosotros Representantes  
del comite de Salud  
de sorera y Fiscal

Firman la Presente:

[Signature] \_\_\_\_\_  
[Signature] \_\_\_\_\_





Municipalidad de San Francisco de Yojoa.  
Departamento de Cortés; Honduras C.A.



### ACTA DE ORGANIZACIÓN COMUNAL

El Comite del del Barrio Pracementerio de la Comunidad de San Francisco de Yojoa Jurisdicción del Municipio de San Francisco de Yojoa Departamento de Cortés, reunidos con representantes de la Municipalidad de San Francisco de Yojoa en la fecha 19 Diciembre 2018 y en lugar: Sesión de Sesiones Ordinarias para la priorización de proyectos de infraestructura de nuestra comunidad para la elaboración los PDC Plan de Desarrollo Comunitario para un periodo de 5 años por lo cual clasificamos los proyectos y actividades en orden de importancia que a continuación detallamos:

1. Red de Agua Potable
  2. Culminación del muro de protección frente a la calle del Barrio
  3. Reparaciones en el cerco perimetral
  4. Reparación de un portón #2
  5. Limpieza y mantenimiento de predio del cementerio
  6. Restaurar y pintar la Capilla de Velatoria y su campanario
- Como organización damos a conocer a la Autoridades Municipales de los proyectos planificados para el periodo Comprendido en el Plan de Desarrollo Comunitario.

Observaciones: Que este presupuesto se haga realidad inmediatamente así pues que se realice el proyecto de agua.

Firman la Presente:

Alfonso Hernández Alfonso Hernández Tesorero

Edna Hernández Camacho Fiscal



Municipalidad de San Francisco de Yojoa.  
Departamento de Cortés; Honduras C.A.



### ACTA DE ORGANIZACIÓN COMUNAL

El Presidente del Barrio Col. Rocío del Campo de la Comunidad de San Francisco de Yojoa Jurisdicción del Municipio de San Francisco de Yojoa Departamento de Cortés, reunidos con representantes de la Municipalidad de San Francisco de Yojoa en la fecha 19 de diciembre del 2018 y en lugar: Municipalidad para la priorización de proyectos de infraestructura de nuestra comunidad para la elaboración los PDC Plan de Desarrollo Comunitario para un periodo de 5 años por lo cual clasificamos los proyectos y actividades en orden de importancia que a continuación detallamos:

1. Mejoramiento Agua Potable.
2. Pavimentación de Calles
3. Construcción de Casas Puertas
4. Mejoramiento de Alumbrado Eléctrico
5. Ampliación Aguas Negras.
6. \_\_\_\_\_

Como organización damos a conocer a la Autoridades Municipales de los proyectos planificados para el periodo Comprendido en el Plan de Desarrollo Comunitario.

Observaciones: Si a finales de octubre del año 2019 no se ejecutaba el presupuesto para el proyecto de agua, el presupuesto del patrimonio será ejecutado en la pavimentación de calles de la colonia.

Firman la Presente:



Cacilio Sábilla  
Presidente.



**Municipalidad de San Francisco de Yojoa.**  
**Departamento de Cortés; Honduras C.A.**



**ACTA DE ORGANIZACIÓN COMUNAL**

El Patronato del Barrio Vista Hermosa de la Comunidad de San Francisco de Yojoa Jurisdicción del Municipio de San Francisco de Yojoa Departamento de Cortés, reunidos con representantes de la Municipalidad de San Francisco de Yojoa en la fecha 19/12/2018 y en lugar: Salón municipal para la priorización de proyectos de infraestructura de nuestra comunidad para la elaboración los PDC Plan de Desarrollo Comunitario para un periodo de 5 años por lo cual clasificamos los proyectos y actividades en orden de importancia que a continuación detallamos:

1. Proyecto de Agua Potable
2. Habilitación de Calle Centro Comunal - Mangon
3. Parque Vida Mejor
4. Mantenimiento Calle - Vista Hermosa - Pocio del Campo
5. \_\_\_\_\_
6. \_\_\_\_\_

Como organización damos a conocer a la Autoridades Municipales de los proyectos planificados para el periodo Comprendido en el Plan de Desarrollo Comunitario.

Observaciones: \_\_\_\_\_

Firman la Presente:



Rosa 0508-1944-00046





**Municipalidad de San Francisco de Yojoa.**  
**Departamento de Cortés; Honduras C.A.**



**ACTA DE ORGANIZACIÓN COMUNAL**

El Patronato del Barrio torre de la Comunidad de San Francisco de Yojoa Jurisdicción del Municipio de San Francisco de Yojoa Departamento de Cortés, reunidos con representantes de la Municipalidad de San Francisco de Yojoa en la fecha 19 Diciembre y en lugar: Sala Municipal para la priorización de proyectos de infraestructura de nuestra comunidad para la elaboración los PDC Plan de Desarrollo Comunitario para un periodo de 5 años por lo cual clasificamos los proyectos y actividades en orden de importancia que a continuación detallamos:

1. Alcantarillado Agua Negra
2. Agua potable
3. Pavimentación
4. Ahorro de Agua Pública
5. Caja puente
6. Atracción de Capital

Como organización damos a conocer a la Autoridades Municipales de los proyectos planificados para el periodo Comprendido en el Plan de Desarrollo Comunitario.

Observaciones: Este presupuesto no se otorga a la Junta de Agua hasta culminar el proyecto de Alcantarillado

Firman la Presente:

Carlos Cruz  
Presidente

[Firma]  
Secretario





Municipalidad de San Francisco de Yojoa.  
Departamento de Cortés; Honduras C.A.



**ACTA DE ORGANIZACIÓN COMUNAL**

El Patronato del Barrio Col. San Gaspar de la Comunidad de San Francisco Yojoa Jurisdicción del Municipio de San Francisco de Yojoa Departamento de Cortés, reunidos con representantes de la Municipalidad de San Francisco de Yojoa en la fecha 19 de diciembre 2018 y en lugar: municipalidad para la priorización de proyectos de infraestructura de nuestra comunidad para la elaboración los PDC Plan de Desarrollo Comunitario para un periodo de 5 años por lo cual clasificamos los proyectos y actividades en orden de importancia que a continuación detallamos:

1. agua potable
2. pavimentación calle El chimo San Gaspar
3. pavimentación Calle San Gaspar La Sabillos
4. 1<sup>o</sup> Calle
5. \_\_\_\_\_
6. \_\_\_\_\_

Como organización damos a conocer a la Autoridades Municipales de los proyectos planificados para el periodo Comprendido en el Plan de Desarrollo Comunitario.

Observaciones: nosotro Patronato San Gaspar  
autorizamos el presupuesto del año  
2019

Firman la Presente:

Myriam Cayula



**Municipalidad de San Francisco de Yojoa.**  
**Departamento de Cortés; Honduras C.A.**



**ACTA DE ORGANIZACIÓN COMUNAL**

El Patronato del Barrio Col-Ebenzer de la Comunidad de San Francisco de Yojoa. Jurisdicción del Municipio de San Francisco de Yojoa Departamento de Cortés, reunidos con representantes de la Municipalidad de San Francisco de Yojoa en la fecha 19 Diciembre y en lugar: Local de Sección para la priorización de proyectos de infraestructura de nuestra comunidad para la elaboración los PDC Plan de Desarrollo Comunitario para un periodo de 5 años por lo cual clasificamos los proyectos y actividades en orden de importancia que a continuación detallamos:

1. Agua Potable
2. Pavimentación de Calle Central
3. Pavimentar Calles Internas.
4. Mejoramiento de Lámparas.
5. \_\_\_\_\_
6. \_\_\_\_\_

Como organización damos a conocer a la Autoridades Municipales de los proyectos planificados para el periodo Comprendido en el Plan de Desarrollo Comunitario.

Observaciones: \_\_\_\_\_  
\_\_\_\_\_  
\_\_\_\_\_

Firman la Presente:

Francisco Paz      0508-1557-00146      [Firma]





**Municipalidad de San Francisco de Yojoa.**  
**Departamento de Cortés; Honduras C.A.**



**ACTA DE ORGANIZACIÓN COMUNAL**

El Casa de cultura del Barrio Centro de la Comunidad de SAN FRANCISCO DE YOJOA Jurisdicción del Municipio de San Francisco de Yojoa Departamento de Cortés, reunidos con representantes de la Municipalidad de San Francisco de Yojoa en la fecha 19 de diciembre en lugar: SAN FRANCISCO para la priorización de proyectos de infraestructura de nuestra comunidad para la elaboración los PDC Plan de Desarrollo Comunitario para un periodo de 5 años por lo cual clasificamos los proyectos y actividades en orden de importancia que a continuación detallamos:

1. EL AGUA
2. CASA DE LA BUENA
3. de donde Don Sergio Bohorquez es la donde Ruvic Caballero
4. calle de donde se va a la casa de don Ruvic
5. Los Tumbos calle principal
6. \_\_\_\_\_

Como organización damos a conocer a la Autoridades Municipales de los proyectos planificados para el periodo Comprendido en el Plan de Desarrollo Comunitario.

Observaciones: \_\_\_\_\_

Firman la Presente:

Don Sergio Bohorquez



**Municipalidad de San Francisco de Yojoa.**  
**Departamento de Cortés; Honduras C.A.**



### ACTA DE ORGANIZACIÓN COMUNAL

El Patronato del Barrio Todos de la Comunidad de Quebradas de Agua Jurisdicción del Municipio de San Francisco de Yojoa Departamento de Cortés, reunidos con representantes de la Municipalidad de San Francisco de Yojoa en la fecha 19/12/2018 y en lugar: Quebradas de Agua para la priorización de proyectos de infraestructura de nuestra comunidad para la elaboración los PDC Plan de Desarrollo Comunitario para un periodo de 5 años por lo cual clasificamos los proyectos y actividades en orden de importancia que a continuación detallamos:

1. Mejoramiento de calles 50%.
2. Mejoramiento Jardín de Niños Carlos Pineda 25%.
3. Mejoramiento Esc. Constantino Rivera 25%.
4. Mejoramiento Sistema agua potable
5. Construcción plaza cívica
6. Mejoramiento Alumbrado público.

Como organización damos a conocer a la Autoridades Municipales de los proyectos planificados para el periodo Comprendido en el Plan de Desarrollo Comunitario.

Observaciones: \_\_\_\_\_

\_\_\_\_\_

Firman la Presente:

Opin y. Uag S.



Yeris Cruz

Mano Antezia de la Cruz



**Municipalidad de San Francisco de Yojoa.**  
**Departamento de Cortés; Honduras C.A.**



ACTA DE ORGANIZACIÓN COMUNAL

El Patronato del Barrio Nva. Murcia de la Comunidad de Nueva Murcia Jurisdicción del Municipio de San Francisco de Yojoa Departamento de Cortés, reunidos con representantes de la Municipalidad de San Francisco de Yojoa en la fecha 20-Dic-2018 y en lugar: Nueva Murcia para la priorización de proyectos de infraestructura de nuestra comunidad para la elaboración los PDC Plan de Desarrollo Comunitario para un periodo de 5 años por lo cual clasificamos los proyectos y actividades en orden de importancia que a continuación detallamos:


1. Alcantarillado Sanitario
2. Desarrollo Area Verde
3. Pavimentación de Calles
4. Mejoramiento Sistema Eléctrico, Zona este y oeste
5. Ampliación Edificio Escolar, Esc. José Vivanco
- 6.

Como organización damos a conocer a la Autoridades Municipales de los proyectos planificados para el periodo Comprendido en el Plan de Desarrollo Comunitario.

Observaciones: \_\_\_\_\_

Firman la Presente:

José R. Milla R 99605021-1004196300237 

Ely Delcid 95085975 0508198400106 







**Municipalidad de San Francisco de Yojoa.**  
**Departamento de Cortés; Honduras C.A.**



**ACTA DE ORGANIZACIÓN COMUNAL**

El Patronato del Barrio La Quémica de la Comunidad de La Quémica Jurisdicción del Municipio de San Francisco de Yojoa Departamento de Cortés, reunidos con representantes de la Municipalidad de San Francisco de Yojoa en la fecha \_\_\_\_\_ y en lugar: \_\_\_\_\_

para la priorización de proyectos de infraestructura de nuestra comunidad para la elaboración los PDC Plan de Desarrollo Comunitario para un periodo de 5 años por lo cual clasificamos los proyectos y actividades en orden de importancia que a continuación detallamos:

1. agua potable
2. un tanque para el agua
3. pavimentación de las calles
4. Escuela reparaciones y construcción de aulas nuevas
5. un Centro de salud
6. un parque de recreación para nuestros niños

Como organización damos a conocer a la Autoridades Municipales de los proyectos planificados para el periodo Comprendido en el Plan de Desarrollo Comunitario.

Observaciones: \_\_\_\_\_

Firman la Presente:

Carlos Guzmán [Signature] Jenny Carolina Guzmán

Jenny Carolina Alvarez [Signature] \_\_\_\_\_

97469074





**Municipalidad de San Francisco de Yojoa.**  
**Departamento de Cortés; Honduras C.A.**



### ACTA DE ORGANIZACIÓN COMUNAL

El Patronato del Barrio todos de la Comunidad de San Jose de los Hules Jurisdicción del Municipio de San Francisco de Yojoa Departamento de Cortés, reunidos con representantes de la Municipalidad de San Francisco de Yojoa en la fecha 20 diciembre 2018 y en lugar: escuela Carlota marín para la priorización de proyectos de infraestructura de nuestra comunidad para la elaboración los PDC Plan de Desarrollo Comunitario para un periodo de 5 años por lo cual clasificamos los proyectos y actividades en orden de importancia que a continuación detallamos:

1. Construcción de Caja Puente
2. Construcción de Auditorio en la Escuela
3. Construcción de Tanque de Agua
4. Mejoramientos de Calle
5. Alcantarillado Sanitario
- 6.

Como organización damos a conocer a la Autoridades Municipales de los proyectos planificados para el periodo Comprendido en el Plan de Desarrollo Comunitario.

Observaciones: \_\_\_\_\_  
\_\_\_\_\_  
\_\_\_\_\_



Firman la Presente:

Nelson Giovanni Delcid Gellyn Sarahi Posadas Gilberto Diaz

Maxtem Gonzalez Maria Mavis Diaz MARIBEL CIAROS



**Municipalidad de San Francisco de Yojoa.  
Departamento de Cortés; Honduras C.A.**



**ACTA DE ORGANIZACIÓN COMUNAL**

El Patronato del Barrio Las Brisas de la Comunidad de San Francisco Jurisdicción del Municipio de San Francisco de Yojoa Departamento de Cortés, reunidos con representantes de la Municipalidad de San Francisco de Yojoa en la fecha 19-12-2018 y en lugar: Solan municipal para la priorización de proyectos de infraestructura de nuestra comunidad para la elaboración los PDC Plan de Desarrollo Comunitario para un periodo de 5 años por lo cual clasificamos los proyectos y actividades en orden de importancia que a continuación detallamos:

1. El Agua Potable
2. Caja puente. Calle principal.
3. Continuación de pavimento
4. tumulos de la Calle principal.
5. \_\_\_\_\_
6. \_\_\_\_\_

Como organización damos a conocer a la Autoridades Municipales de los proyectos planificados para el periodo Comprendido en el Plan de Desarrollo Comunitario.

Observaciones: Si el presupuesto del proximo año  
La junta no lo ha usado de esta fecha  
19 de diciembre 2018, el Patronato tomara la  
decisión de ejecutar los proyectos dentro del periodo.

Firman la Presente: Ledysonaly Amaya Perdomo

\_\_\_\_\_  
\_\_\_\_\_  
\_\_\_\_\_





**Municipalidad de San Francisco de Yojoa.**  
**Departamento de Cortés; Honduras C.A.**



**ACTA DE ORGANIZACIÓN COMUNAL**

El Patronato del Barrio Todos de la Comunidad de Borboto Jurisdicción del Municipio de San Francisco de Yojoa Departamento de Cortés, reunidos con representantes de la Municipalidad de San Francisco de Yojoa en la fecha 23-12-2018 y en lugar: \_\_\_\_\_ para la priorización de proyectos de infraestructura de nuestra comunidad para la elaboración los PDC Plan de Desarrollo Comunitario para un periodo de 5 años por lo cual clasificamos los proyectos y actividades en orden de importancia que a continuación detallamos:

1. Mejoramiento de Agua potable.
2. Mejoramiento de escuela-Bernardo Golindo
3. Pavimentación de Calles.
4. Mejoramiento de Montañilla Sanitaria
5. \_\_\_\_\_
6. \_\_\_\_\_

Como organización damos a conocer a la Autoridades Municipales de los proyectos planificados para el periodo Comprendido en el Plan de Desarrollo Comunitario.

Observaciones: \_\_\_\_\_

Firman la Presente





**Municipalidad de San Francisco de Yojoa.**  
**Departamento de Cortés; Honduras C.A.**



### ACTA DE ORGANIZACIÓN COMUNAL

El Patronato del Barrio Los Mejía de la Comunidad de Cañaveral Jurisdicción del Municipio de San Francisco de Yojoa Departamento de Cortés, reunidos con representantes de la Municipalidad de San Francisco de Yojoa en la fecha 27-12-2018 y en lugar: Ins. Juan Alberto Mdgar para la priorización de proyectos de infraestructura de nuestra comunidad para la elaboración los PDC Plan de Desarrollo Comunitario para un periodo de 5 años por lo cual clasificamos los proyectos y actividades en orden de importancia que a continuación detallamos:

1. Construcción de gradas y Embaulada
2. Pavimentación de Calle.
3. Mejoramiento de Agua Potable.
4. Mejoramiento de Alumbrado Público.
5. Embaulado del Pozo.
6. \_\_\_\_\_

Como organización damos a conocer a la Autoridades Municipales de los proyectos planificados para el periodo Comprendido en el Plan de Desarrollo Comunitario.

Observaciones: \_\_\_\_\_

\_\_\_\_\_

\_\_\_\_\_

**Firman la Presente:**

Francis Geovany Mejía Torres 0508-1961-00207.

Lilian Zulma Vargas Martínez 0615 19730073



**Municipalidad de San Francisco de Yojoa.**  
**Departamento de Cortés; Honduras C.A.**



ACTA DE ORGANIZACIÓN COMUNAL

El Patronato del Barrio Los Laureles de la Comunidad de Coñaverol Jurisdicción del Municipio de San Francisco de Yojoa Departamento de Cortés, reunidos con representantes de la Municipalidad de San Francisco de Yojoa en la fecha 27-12-2018 y en lugar: Coñaverol - Juancho para la priorización de proyectos de infraestructura de nuestra comunidad para la elaboración los PDC Plan de Desarrollo Comunitario para un periodo de 5 años por lo cual clasificamos los proyectos y actividades en orden de importancia que a continuación detallamos:

1. Proyecto Pavimentación
2. Mejoramiento y nuevo proyecto de Agua potable
3. Construcción de parque en nuestro Barrio
4. Construcción de un quiosco
5. Construcción de Oficina
6. \_\_\_\_\_

Como organización damos a conocer a la Autoridades Municipales de los proyectos planificados para el periodo Comprendido en el Plan de Desarrollo Comunitario.

Observaciones: \_\_\_\_\_  
\_\_\_\_\_  
\_\_\_\_\_

**Firman la Presente:**

[Signature] Denis Mancía 0508-1983-00076  
\_\_\_\_\_  
\_\_\_\_\_





**Municipalidad de San Francisco de Yojoa.**  
**Departamento de Cortés; Honduras C.A.**



**ACTA DE ORGANIZACIÓN COMUNAL**

El Pationato del Barrio Bella Vista de la Comunidad de \_\_\_\_\_ Jurisdicción del Municipio de San Francisco de Yojoa Departamento de Cortés, reunidos con representantes de la Municipalidad de San Francisco de Yojoa en la fecha 19/12/18 y en lugar: Palacio Municipal para la priorización de proyectos de infraestructura de nuestra comunidad para la elaboración los PDC Plan de Desarrollo Comunitario para un periodo de 5 años por lo cual clasificamos los proyectos y actividades en orden de importancia que a continuación detallamos:

1. Agua Potable
2. Pavimentación
3. Mejora Miento de tramo carretero
4. Alumbrado Electrico
5. \_\_\_\_\_
6. \_\_\_\_\_

Como organización damos a conocer a la Autoridades Municipales de los proyectos planificados para el periodo Comprendido en el Plan de Desarrollo Comunitario.

Observaciones: \_\_\_\_\_  
\_\_\_\_\_  
\_\_\_\_\_

Firman la Presente:

Nelson Rivera 0508-1988-00781 Nelson Rivera



**Municipalidad de San Francisco de Yojoa.**  
**Departamento de Cortés; Honduras C.A.**



**ACTA DE ORGANIZACIÓN COMUNAL**

El Patronato del Barrio El Centro de la Comunidad de CAÑAVERAL Jurisdicción del Municipio de San Francisco de Yojoa Departamento de Cortés, reunidos con representantes de la Municipalidad de San Francisco de Yojoa en la fecha 27-12-18 y en lugar: Inst. Juan Alberto Melguizo para la priorización de proyectos de infraestructura de nuestra comunidad para la elaboración los PDC Plan de Desarrollo Comunitario para un periodo de 5 años por lo cual clasificamos los proyectos y actividades en orden de importancia que a continuación detallamos:

1. Mejoramiento de red agua potable
2. Emballado de cunetas para aguas lluvia y caja parte "profa Juanita"
3. pavimentación de la primera calle
4. Pavimentación de la 3ª calle de la sala médica en adentro hasta los Madrid
5. Const. de asera peatonal desde donde Carlos Garcia hasta la Escuela.
6. Aumentación de calle desde donde doña Ana hasta la purpicadora y la de Doña Digna Amoya hasta donde toya.

Como organización damos a conocer a la Autoridades Municipales de los proyectos planificados para el periodo Comprendido en el Plan de Desarrollo Comunitario.

Observaciones: \_\_\_\_\_  
\_\_\_\_\_  
\_\_\_\_\_

**Firman la Presente:**

[Signature] \_\_\_\_\_  
0508 1978 00477 \_\_\_\_\_



Municipalidad de San Francisco de Yojoa.  
Departamento de Cortés; Honduras C.A.



ACTA DE ORGANIZACIÓN COMUNAL

El CAÑAVERAL del Barrio LA DELTA de la Comunidad de CAÑAVERAL Jurisdicción del Municipio de San Francisco de Yojoa Departamento de Cortés, reunidos con representantes de la Municipalidad de San Francisco de Yojoa en la fecha 12/27/2018 y en lugar: CAÑAVERAL-CORTÉS para la priorización de proyectos de infraestructura de nuestra comunidad para la elaboración los PDC Plan de Desarrollo Comunitario para un periodo de 5 años por lo cual clasificamos los proyectos y actividades en orden de importancia que a continuación detallamos:

1. CONSTRUCCIÓN DEL TANQUE PARA DISTRIBUCIÓN COMUNAL:
2. PAVIMENTACIÓN BARIO LA DELTA
3. CONSTRUCCIÓN PARQUE BARIO LA DELTA EN LAS CALLES PRINCIPALES
4. MANTENIMIENTO DE LA RED DEL PRIMER PASEO POR LAS CALLES PRINCIPALES
5. CAJA PUENTE FRENTE CASA TIPOS DE SAN LÓPEZ ALFARO POR LAS CALLES PRINCIPALES
6. CONCRETO DE CALLES.

Como organización damos a conocer a la Autoridades Municipales de los proyectos planificados para el periodo Comprendido en el Plan de Desarrollo Comunitario.

Observaciones: \_\_\_\_\_

Firman la Presente: INES ALEGRÍA VIZCARRA

0508-1957-00063





18.4 Listados de participantes



MUNICIPALIDAD DE SAN FRANCISCO DE YOJOA, CORTES  
PLANIFICACIÓN Y DESARROLLO ECONÓMICO SOCIAL  
ASISTENCIA DE VISITA EN LA PRIORIZACIÓN DE PROYECTOS



Comunidad San Francisco Año: 2018

No.	Nombre del Representante	Cargo	Identidad.	Barrio /Col.	Celular
1	Idalia Sabillon Lopez	Presidente	0508-1984-00126	San Antonio	94831235
2	Fany Carseth Cozari Mejia	Secretar	1606-1972-00228	La Torre	9592-4182
3	Carlos Canas	voca 4	0508-1980-00304	La Torre	95928887
4	Carlos Orellana V	Presidente	05081999200789	La Torre	323274-20
5	Martín Yussillo A	Presidente	0508196300000	SAN CAJA	98910449
6	Myelicio Gutierrez	Presidente		San Caja	94858645
7	José Cecilio Sabillon V.	Presidente	0508195900112	Recio del Camino	97646142
8	Calixto Pineda Garcia	vice-presidente	0507-1962-00228	col. Sabillon	9781-6407
9	Elizabeth Salvador	apoyo	0508-1992-00220	La Torre	97207515
10					
11					



MUNICIPALIDAD DE SAN FRANCISCO DE YOJOA, CORTES  
PLANIFICACIÓN Y DESARROLLO ECONÓMICO SOCIAL  
ASISTENCIA DE VISITA EN LA PRIORIZACIÓN DE PROYECTOS



Comunidad San Francisco Año: 2018

No.	Nombre del Representante	Cargo	Identidad.	Barrio / Col.	Celular
1	Rodolfo Pineda M.	Presidente	05081944-00046	Vista Alegre	97637903
2	Francisco Paz	Presidente	0508-1157-00146	Col. Eber-Ezer	33976242
3	Nelson Francisco Rivera	Presidente	0508-7988-00228	Col. Bella Vista	95-87-69-09
4	Jacinta Guinda	Fiscal	0508193800027	Barrio Centro	2650-3098
5	Melvin Perdomo	tesorero	0508195100033	Barrio Centro	26503148
6	OSCAR STALLA OS	Presidente	0508115700017	Centro	
7	Lydy S Amaya Perdomo	Presidente	1623197700587	Las Brisas	96299802
8	Enio Hernandez Carranza	Fiscal	0508-57-0010	Las Brisas	97655677
9	Marcelo Toro	Vice Presidente		Barrio Centro	
10	Alejo Paz	tesorero	0508195800017	Barrio Centro	
11	Rufino Paz Andrade	presidente	0508195600173	pro-cementerio	31524485





MUNICIPALIDAD DE SAN FRANCISCO DE YOJOA, CORTES  
PLANIFICACIÓN Y DESARROLLO ECONÓMICO SOCIAL  
ASISTENCIA DE VISITA EN LA PRIORIZACIÓN DE PROYECTOS



Comunidad Los Hules. Año: 2018

No.	Nombre del Representante	Cargo	Identidad.	Barrio /Col.	Celular
1	Jose Milton Posadas	Secretario <sup>Junta</sup> agua	1008-1963-00003	Los Hules	99-05-61-36
2	Marlen Gonzalez Franco	vice presidente	0507-1978-00045	Los Hules	97-10-77-51
3	Gellyn Sarahy Posadas	Secretaria.		Los Hules.	
4	Dinora Orellana	Tesorera. <sup>Sociedad</sup> PFM.		Los Hules	95-96-86-17.
5	Maria Mauri Diaz	Vocal 1	0510 198101646 88-06-70-50	Los Hules	88-06-70-50
6	DAYSICAROLINA CIAROS FOLLEZ		0508. 1993-00033	Los Hules	98-59-73-35
7	MARIBEL CIAROS GOMEZ	vicepresidenta	0508-1988-00000	Los Hules	96-03-33-72
8	JUAN POSADAS				
9	Eilda Amaya	Vocal 2		Los Hules	33-06-89-94
10	Fredes Danilo Mejia M	—	0507-1992-00050	Los Hules	99-06-07-16
11	Melvin Samuel Cruz p.	—	0508-1994-00025	Los Hules	98-60-15-70





MUNICIPALIDAD DE SAN FRANCISCO DE YOJOA, CORTES  
PLANIFICACIÓN Y DESARROLLO ECONÓMICO SOCIAL  
ASISTENCIA DE VISITA EN LA PRIORIZACIÓN DE PROYECTOS



Comunidad Los Hules Año: 2018

No.	Nombre del Representante	Cargo	Identidad.	Barrio /Col.	Celular
1	Moises Marquez Orillana		0508.798300496	Los Hules	96724082
2	Cruz Orillana		0503.197500147	Hules	95-31-84-23
3	Alex Posadas		0508.1985.00201	Hules	97.45.14.09
4	Nelson Geovanny Delcid	Presidente	0508.1982.00245	Los Hules.	96888439.
5					
6					
7					
8					
9					
10					
11					



MUNICIPALIDAD DE SAN FRANCISCO DE YOJOA, CORTES  
PLANIFICACIÓN Y DESARROLLO ECONÓMICO SOCIAL  
ASISTENCIA DE VISITA EN LA PRIORIZACIÓN DE PROYECTOS



Comunidad San Buena. Año: 2018

No.	Nombre del Representante	Cargo	Identidad.	Barrio /Col.	Celular
1	Juan José Hidalgo	Presidente	1303197200010	Bella Vista	94946540
2	Santos Alejandro Zuñiga	Presidente	1612-196900072	Barrio las gradas	99845326
3	Santos Osmar Davila	Presidente	0606-1976-00870	Col: Geruzalen	95694663
4	Eandilicio Paz	Presidente	05081950 00039	Sabillonas	95-10-01-86
5	Alberto Sabillon Valluelo	Tesoro	05091969 00078	Colonia Sabillon	
6	Oscar O. Pinebas	1 <sup>er</sup> presidente	0508-1969 00148	Cl. Sinda	98325731
7	Juan Esteban Sabillon	Presidente	0508-1960 00110	lomas de V. Vista	99817476
8	Benjamin Duron	Presidente	0508-1958 00069	Col. 13 de mayo	95922067
9	Nector Pompilio Paz Paz	Secretario	0508-1955-00118	B <sup>o</sup> El Centro	99295753
10	Ramiro Sabillon Lac	Vocal 2	0508 1954 00026	B <sup>o</sup> El Centro	26504248
11					





MUNICIPALIDAD DE SAN FRANCISCO DE YOJOA, CORTES  
PLANIFICACIÓN Y DESARROLLO ECONÓMICO SOCIAL  
ASISTENCIA DE VISITA EN LA PRIORIZACIÓN DE PROYECTOS



Comunidad La Quimica Año: 2018

No.	Nombre del Representante	Cargo	Identidad.	Barrio /Col.	Celular
1	Carlos Guzman	Presidente	0508-1983-00037	La Guimica	
2	Gustavo Martinez	fiscal	0508-1977-00750	La Quimica	
3	Jenny Carolina Guzman	vocal	0508-1985-00861	La Quimica	
4	Jenny Carolina Alvarez	Vice Presidenta	0508-1987-00885	La Quimica	
5	Sabina Cerros	Secretaria	0508-1981-00321	La Quimica	
6					
7					
8					
9					
10					
11					



MUNICIPALIDAD DE SAN FRANCISCO DE YOJOA, CORTES  
PLANIFICACIÓN Y DESARROLLO ECONÓMICO SOCIAL  
ASISTENCIA DE VISITA EN LA PRIORIZACIÓN DE PROYECTOS



Comunidad La Verdad Año: 2018

No.	Nombre del Representante	Cargo	Identidad.	Barrio /Col.	Celular
1	Carlos Humberto Aleman	Presidente	050819760049	barrio el centro	33205131
2	Hector Jambiro Vargas	Vice: presidente	0615-19730001	barrio el centro	95171980
3	Doris O Rodriguez	SECRETARIO	0508196500293	barrio el centro	96350208
4	Fausto Avila Reyes	FISCAL	0611-1984-0349	barrio el centro	99-48-2781
5					
6					
7					
8					
9					
10					
11					







MUNICIPALIDAD DE SAN FRANCISCO DE YOJOA  
Asistencia de visita ( comisiones)



DIA 15 Sábado MES Junio AÑO 2019  
TEMA 3ª Cab. 1do. Nivel. Validación de 10 planes  
de Desarrollo Comunitario.

N°	Nombre	N° de Identidad	Organización	Cargo	Firma
1	Benjamina Duran	0508 1958 00067	Junta Agua <sup>S. Buena V.</sup> 13 Mayo	Presidente	[Firma]
2	Cristian Estevez	0405 1990 00139	patronato tapiq.	Presidente	[Firma]
3	Cuadalupe torres	0505 1952 00120	patronato E. <sup>Formosa</sup> Mejias	Tesorera	[Firma]
4	Fany torres	0509 1990 00443	patronato 2. <sup>contulud</sup> de Mejias	Secretaria	[Firma]
5	Dulcinea Melgar	0508 1971 00180	patronato B. <sup>Ciudad</sup> de Mejias	Vocal 4	[Firma]
6	Maria de los Santos Mejias	0508 1974 00135	patronato <sup>San Pedro</sup> Los Mejias	Vocal 3	[Firma]
7	Juan Rafael Mejias	0508 1977 00063	patronato <sup>San Pedro</sup> Los Mejias	Presidente	[Firma]
8	Xus Melgar	0508 1983 00087	patronato d. <sup>San Pedro</sup> Mejias	Vice presidente	[Firma]
9	Mariano de Jesus Jim	1003 1974 00207	patronato B. <sup>San Pedro</sup> Los Mejias	Vocal 5	[Firma]
10	Jorge Enrique Lopez	0508 1978 00351	Regidpri Municipal	Regidor 5	[Firma]
11	Edy dulcid Robles	0508 1984 00106	patronato La Merced	Vocal 2	[Firma]
12	Javier Buzco	1603 1977 00238	patronato La Cruz	Presidente	[Firma]
13	Wendray Rubi	1603 1977 00097	patronato B Suyan	Presidente	[Firma]
14	Gladys Deyda Farrelly	0508 1980 00198	Municipalidad	Regidor 4	[Firma]
15	Alfredo Cerros	0505 1974 00278	Municipalidad	Alcalde Municipal	[Firma]
16	Adela Cortogena	1307 1961 00167	patronato col. <sup>San Pedro</sup> 102	Juvenil	[Firma]



MUNICIPALIDAD DE SAN FRANCISCO DE YOJOA  
Asistencia de visita ( comisiones)



DIA 15 Sabado MES Junio AÑO 2019  
TEMA Validación de 10 planes de Desarrollo Comunitario  
3er Cabildo Abierto

N°	Nombre	N° de Identidad	Organización	Cargo	Firma
1	Carlos Irias	0508-1963-00117	Patronato B Barrios	Presidente	[Firma]
2	Evelyn Figueroa	0501-1968-10204	patronato Col #4	Secretaria	[Firma]
3	Martin Beltran	1004-1989-00066	- Barbaton	Vice presidente	[Firma]
4	Jose Amaya	1010-1933-00158	Barbaton	Presidente	[Firma]
5	Steven Gordon	-----	Canal 67	Canonigo	[Firma]
6	Francisco Javier Paz	0508-1957-00146	patronato Col. Evener	Presidente	[Firma]
7	Juan Esteban Sadelha	0508-1960-00116	patronato San B.	Presidente	[Firma]
8	Pedrin Bvezo	-----	Municipalidad	Regidora	[Firma]
9	Luis Ramos Cruz	0508-1979-00234	Patronato Nueva Maria	Secretario	[Firma]
10	Carlos Guzman	0508-1983-00034	patronato La Comuna	Presidente	[Firma]
11	Santos Alejandro Zuniga	1412-1969-00072	Patronato S. Barrios El Pl.	Presidente	[Firma]
12	-	0508-1976-00040	Municipalidad	policia municipal	[Firma]
13	Patricia C. Lopez	0508-1970-00390	Municipalidad		[Firma]
14	Marcela Cruz	13063300116	casa de la cultura	Bibliotecaria	[Firma]
15	Melvin Salgado	0804-1974-00194	Patronato	Secretario	[Firma]
16	Saison Nilsac Mendosa	0501-1988-08574	Patronato	Tesoreria	[Firma]





**MUNICIPALIDAD DE SAN FRANCISCO DE YOJOA**  
Asistencia de visita ( comisiones)



DIA 15 Sabado MES Junio AÑO 2019  
TEMA 3º Cabildo Abierto Validacion de 10 Planes de Desarrollo Comunitario.

N°	Nombre	N° de Identidad	Organización	Cargo	Firma
1	Bessy C. Diaz	1601-1991-00441	Municipalidad	As. Sec. Mpl.	Bessy Diaz
2	Virgilio Sabillon V.	0508-1944-00012	Municipalidad.	Sec. Mpl.	Virgilio Sabillon
3	Maria Quintana	1804-1993-00865	Defensoría Pública	Vice Promotor	Maria Quintana
4	Samuel A. Jara	0508-1990-00195	Municipalidad	D. UTM	Samuel A. Jara
5	Martha Santos	1801-1971-00719	Municipalidad	Tesorera	Martha Santos
6	Jas Suyapa Paz Leano	0508-1966-00044	Municipalidad	Vice-Alcalde.	Jas Suyapa Paz Leano
7	Fidelia Buzo Tortillo	0508-1980-00446	Municipalidad	Regidora	Fidelia Buzo Tortillo
8	Waleier J. Sabillon	0508-1971-00362	Municipalidad	Comandante	Waleier J. Sabillon
9					
10					
11					
12					
13					
14					
15					
16					





MUNICIPALIDAD DE SAN FRANCISCO DE YOJOA

DIA \_\_\_\_\_ MES \_\_\_\_\_ AÑO 2019  
TEMA Formulación de FODAS



N°	Nombre	N° de Identidad	Organización	Cargo	Firma
1	Adalinda Suarez Ventura	0321-1991-00392	AMUPROLAGO	Técnico Fiscal III	
2	Marden Yadiria Diaz	1313-1998-00289	AMUPROLAGO	Estudiante	
3	Milubenia Echeverria Nolasco	1306-1998-00064	AMUPROLAGO	Estudiante	
4	Josian Misael Mendoza P.	0501-1988-08574	Municipalidad	Director Catastro	
5	Iris Suppa Paz Lozano	0508-1966-00044	Municipalidad	Vicealcaldesa	
6	Karla Benicia Turcios	0508-1971-00306	Municipalidad	OM II	
7	Ricardo A. Figueroa	0801-1984-17172	SC. Educación D.I.	Asl. Técnico	
8	Luis Felipe Mejia	0103-1958-00134	Municipalidad	JM II	
9	Victor Ortiz	0510-1986-00293	Amuprolago	Turismo	
10	Alecia Sobillon A.	0508-1971-00362	Municipalidad	Coord. Planific. - Desarrollo Soc.	
11	Pablo E. Rodriguez	1503197400949	Visitante	Lic. Turismo	
12	FRANCIS E MIRANDA H.	0508-1960-00076	Bal. SAN JUAN DEL RIO	PROPIETARIO	
13	Carol Melania Montes P.	0501-1973-05468	Municipalidad	Coord. TURISMO	
14	Synthia Erika Hernandez	0508-1990-00387	Parroquia Lomas Beltramitas	CRISTO SANTONILLA	
15	Bonia Lizeth Orellana	0508-1988-00459	Visitante.	Lic. en Turismo	
16	Daniel Fernandez	0508-1986-00116	Visitante.	Propietario Bal.	



## 18.5 FOTOGRAFICO









REUNIÓN DE CORPORACIÓN  
ASUNTO: PDM



## CABILDO ABIERTO PARA P. D C

