

**SECRETARIA DE INFRAESTRUCTURA Y SERVICIOS PUBLICOS (INSEP)**  
**INMUEBLES PROPIEDAD DEL ESTADO A NOVIEMBRE DEL 2015**  
**FRANCISCO MORAZAN**

No.	CÓDIGO	UBICACIÓN DEL INMUEBLE	DESTINO ACTUAL	No. DE INST.	FECHA OTORGAMIENTO	NOTARIO AUTORIZANTE	OTORGANTE	REGISTRO DE LA PROPIEDAD		VALOR ADQUISICIÓN	OBSERVACIONES
								No.	TOMO		
1	08180120	San Buenaventura, Francisco Morazan, Barrio Guanajiquil	Carretera acceso a San Buenaventura	9	04/03/2005	Ivis Discua Barillas	Sra Francisca Sierra F	57	4596	L 11.586.00	
2	08180121	Lote de terreno ubicado en Bo. Guayaquil, San Buenaventura, Francisco Morazan	Carretera acceso a San Buenaventura	10	04/03/2005	Ivis Discua Barillas	gloria mercedes lagos	5/A	120823	L.4830.30	Denegatoria provisional del IP
3	08010120	Tegucigalpa, M.D.C., Norte de Ciudad Universitaria	Construcción del Anillo Periférico de Tegucigalpa	7	21/05/2003	Ana Rosa Linda Garcia C.	Juan Carlos Durón V.	85	4037	7518.042.00	
4	08010120	Tegucigalpa, M.D.C., Norte de Ciudad Universitaria	Construcción Tramo B del Anillo Periférico de Tegucigalpa	7	18/02/2002	Cesar Augusto Nuñez M.	Juan Carlos Durón V.	43	3703	1359.639.99	
5	08180120	San Buenaventura, F.M.	Pavimentación de la Carretera de acceso san buenaventura	9	03/04/2002	Armando Ayes Cerna	Martha Alicia Rios	99	3911	16.101.05	
6	08010120	Tegucigalpa, M.D.C., un solar ubicado a orilla Occidental de esta ciudad.		12	12/02/2001	Marco Tulio Calizzo	Margarita Simon Roman	5	3517	178.405.70	
7	08030120	Cedros Francisco Morazán, Rio Dulce El Porvenir.	Pavimentación de carretera Rio Dulce.	15	25/04/2002	Armando Ayes Cerna	José Enrique Guerrero D.	14	3888	21.640.44	
8	08010120	Tegucigalpa, M.D.C., Col. Altos de Toncontin, Llanos del Potrero.	Finalización del anillo Periférico de Tegucigalpa.	17	08/05/2002	Armando Ayes Cerna	Melecio Carlini Galicia	94	3791	3341.975.20	
9	08010120	Tegucigalpa, M.D.C., F.M.	Finalización Construcción Sección I, Anillo Periférico.	19	24/05/2002	Armando Ayes Cerna	Jorge Shibli Canahuati L.	35	3885	1735.559.68	
10	08010120	Tegucigalpa, M.D.C., Barrio Abajo	Habilitación de paso comprendido en el Barrio Abajo, Avenida Miguel de Cervantes, y Avenida Lempra.	21	29/05/2002	Armando Ayes Cerna	Fernando D. Lardizabal G.	25	3886	1152.732.20	
11	08010120	Tegucigalpa, M.D.C., Llanos del Potrero Francisco Morazán	Proyecto Anillo Periférico, de Tegucigalpa, construcción del Puente Toncontin II.	27	22/10/2004	Juan Carlos Perez G.	Coop. De Ahorro y Cred. de los Empleados del - Banco Centro Americano	97	4390	185.664.96	
12	08010120	Tegucigalpa, M.D.C., Lotificación América de El Toncontin.	Finalización Construcción Tramo A, Sección I, Anillo Periférico de Teg.	40	20/10/2003	Juan Carlos Perez G.	Expropiación de Inmueble por causa de Utilidad.	56	4183	998.837.37	
13	08010120	Tegucigalpa, M.D.C., Lotificación América de El Toncontin, de El Toncontin.	Construcción de Anillo Periférico, de Tegucigalpa, Sección II, Carretera del Sur, carretera a Danli.	41	20/10/2003	Juan Carlos Perez G.	José Mario Castañeda	96	4169	890.202.88	
14	08010120	Tegucigalpa, M.D.C., Anillo Periférico	Finalización Construcción Tramo A, Sección I, Anillo Periférico de Teg.	44	21/10/2002	Armando Ayes Cerna	Reyna Leonor Zuniga R. Claudia Patricia Zuniga R.	100	3911	1108.268.15	
15	08010120	Francisco Morazán Terreno conocido como el Mal Camino, barrio o Aldea El Eden	Construcción Puente Paso El Eden Las Rodas	57	19/10/2001	Francisco Vallecillo S.	Rebeca Chang Robboto	97	4701	217.272.44	
16	08010120	Francisco Morazán, Lote de Terreno situado en el lugar llamado llano del Potrero.	Rehabilitación de la Carretera Tegucigalpa, Mateo.	58	25/10/2001	Francisco Vallecillo S.	Argentina Moncada de Ch.	83	3656	55.057.50	
17	08010120	Tegucigalpa, M.D.C., Lotificación Suyapa Bloque A, Lote No. 6	Proyecto Anillo Periférico, de Tegucigalpa, Sección I.	59	07/11/2001	Francisco Vallecillo S.	Aura Elena de Guadalupe Zelaya Caceres de Torres.	2	3655	117.495.84	
18	08010120	Tegucigalpa, M.D.C., Terreno denominado como Lote B-2 situado al Oriente de esta Ciudad.	Proyecto Anillo Periférico de la ciudad de Tegucigalpa, Sección III.	60	03/09/2000	Moises Nazar Valladares	Victor Mauricio Ghattas H.	46	3455	478.115.82	
19	08010120	Tegucigalpa, M.D.C., Lote de Terreno ubicado en el Proyecto Lomas de Toncontin	Proyecto Anillo Periférico de Teg. Sección I.	65	22/11/2001	Francisco Vallecillo S.	Norma Lili Montoya de R.	57	3677	117.600.00	
20	08180120	Francisco Morazán, M.D.C., Lote de Terreno conocido como El Agua Hedionda, situada a orilla de San Buenaventura, F.M.	Proyecto Pavimentación de la Carretera acceso a San Buenaventura, Depto. De Francisco Morazán.	71	09/09/2001	Digna Avila de Diaz	Sergio Zavala Leiva	92	3954	15.999.36	
21	08010120	Tegucigalpa, M.D.C., Lote de terreno ubicado al Norte de la Aldea de Suyapa, M.D.C., comprendido en el sitio denominado El Trapiche.	Proyecto Anillo Periférico, de la ciudad de Tegucigalpa, Sección III.	74	13/01/1999	Maria Lastenia Cruz M.	José Erasmo Portillo F.	14	3031	2531.666.28	
22	08010120	Tegucigalpa, M.D.C., Lote de terreno ubicado a inmediaciones de la Universidad Nacional Autónoma de Honduras.	Rediseño Sección III del Anillo Periférico de la ciudad de Tegucigalpa	192	27/12/2001	Cesar Augusto Nuñez M.	Ivis German López Ayesas	36	3690	2222.401.89	
23	08010120	Tegucigalpa, M.D.C., Terreno ubicado en el lugar denomando El Mal paso, de Aldea la Soledad de Comayagua, F. M.	Construcción de Anillo Periférico afecto en forma parcial, Sección I - B.	359	17/12/2006	Jorge Reyes Diaz	Ramon Antonio Mendoza F.	1	* 334433	7.506.019.46	6,977.80 Mts. 2 10,007.91 Vrs. 2.
24	08010120	Tegucigalpa, M.D.C., Lote de Terreno No. 77 Ubicado Aldea La Sosa y la Travesía de F.M.	Por construcción de Anillo Periférico, Sección I y Sección III, se afecto parcialmente.	666	10/04/2002	Delma Cristela Lanza	Berta Francisca Ortega F.	84	3853	41.568.00	292.59 Vrs. 2.
25	08010120	Tegucigalpa, M.D.C., Lote de Terreno No. 9 del Bloque H de la Lotificación denominada Col. Israel del Distrito Central.	Por construcción de Anillo Periférico, Sección I y III, se afectó.	667	10/04/2002	Delma Cristela Lanza	Edelma Cardona Hernández	53	3848	26.250.00	105.00 Mts. 2 150.60 Vrs. 2.
26	08010120	Tegucigalpa, M.D.C., Lote de Terreno No. 5 Sección A denominado Santa Emilia ubicado en el Llanos del Potrero de este Distrito. - Central.	Proyecto Rehabilitación de la Carretera Tegucigalpa, Mateo de F.M.	668	10/04/2002	Delma Cristela Lanza	Miguel Enrique y Ana Celia Morazán Callejas	44	4013	14.310.00	
27	08010120	Comayagua, M.D.C., Terreno El Aguacate Situado en las Inmediaciones del Aeropuerto Toncontin, Jurisdicción de F.M.	Por construcción de Anillo Periférico, Sección II, de Tegucigalpa, Polígono A y Sección II, de Tegucigalpa, Polígono A y Polígono B	66	12/12/2006	José Efraim Bricheño	Sociedad Mercantil Credito Inmobiliaria Jacaleapa S.A. (INMUNAS) de	*1	*332656	7.290.836.43	
28	08010120	Terreno ubicado en Llanos del Potrero, Comayagua, M.D.C., F.M. Lote No. 8, y Lote No. 10	Construcción Finalización del Proyecto Anillo Periférico de Tegucigalpa, M.D.C., F.M.	104	06/12/2002	Armando Ayes Cerna	Jubilaciones y Pensiones de los Empleados Públicos del - Poder Ejecutivo INJUPEMP	41	4005	2500113.74 Y 5814946.74	
29	08010120	Terreno ubicado en el lado Sur de la Calle Juan Ramón Molina de Tegucigalpa, M.D.C.	Proyecto Construcción del Puente Juan Ramón Molina de Tegucigalpa, M.D.C., F.M. ción aérea en el Aeropuerto Interactivo	100	12/09/2000	Cesar Augusto Nuñez M.	Estado de Honduras Abog. Carlos Humberto Anta Mejia	7	3410	11107.127.50	
30	08010120	Terreno ubicado en Altos de Toncontin, al Sur de la ciudad de Tegucigalpa, M.D.C., F.M.	Construcción de Torres de Luces Guías y Obstáculos para mejorar la navegación aérea en el mal de Toncontin. Tegucigalpa, M.D.C., F.M.	105	28/08/2002	Marco Tulio Hernández R.	Arq. Rosa Maria Urdato A.	96	3871	995.820.02	
31	08010120	Terreno ubicado en el Lugar Denominado Agua Dulce o las Uvas, M.D.C., F.M.	Construcción de Torres de Luces Guías y Obstáculos para mejorar la navegación aérea en el mal de Toncontin. M.D. Aeropuerto Internacional DE TONCONTIN TEG. MD. C.	142	25/11/2005	Aida Patricia Martínez L.	Instituto de Previsión Militar I.P.M. A Traves del Sr. Daminan Pineda Reyes	42	4649	250.994.80	
32	08010120	Tegucigalpa, Terreno ubicado en la Era, Jurisdicción de la aldea La Travesía, Teguc. MDC, F.M.	Construcción del Anillo Periférico, TEGUCIGALPA SEC. III MDC.	9	14/01/2002	Anibal Rodríguez Umazor	Isabel Murillo Ruiz.	39	3832	32.641.50	

33	08010120	Tegucigalpa, M.D.C., Terreno ubicado a inmediaciones de la Aldea de Suyapa, F.M.	Paso a desnivel del Proyecto finalización y construcción Sección II Anillo Periférico de Tegucigalpa, M.D.C.	163	27/10/2001	Cesar Augusto Nuñez M.	Lastenia Travieso de Breve	21	3673	2,583,123.57	
34	08010120	Tegucigalpa, M.D.C., al Margen de la Carretera vieja que conduce a Suyapa.	Proyecto Anillo Periférico de la ciudad de Tegucigalpa, Sección III	164	19/12/2000	Cristina Rubio	Mario Detlid	17	3524	221,709.24	
35	08010120	Comayagua, M.D.C., Ubicado en el lugar Sabana Larga, o Cruz de Diego, en la aldea de Rio Grande, F.M.	Construcción de Torres de Luces Guías y Obstáculos para mejorar la navegación aérea en el Aeropuerto Internacional de Toncontin, Tegucigalpa, M.D.C. F.M.	1	04/01/2002	Francisco Vallecillo S.	Manuel Federico Morales M.	78	3730	696,655.38	
36	08010120	Tegucigalpa, M.D.C., Lote No. 5 Bloque "N" Colonia Los Profesionales de F.M.	Las Oficinas del Fondo Vial.	5	26/01/2004	Ana Rosa Linda García C.	Francisco Xavier Mondragón Ordóñez y Carlos Roberto	47	4198	12,621,980.00	
37	08010120	Tegucigalpa, M.D.C., Terreno No. 1 ubicado en la Aldea Las Casitas, Jurisdicción DEL MUNICIPIO F.M.	Construcción de Torres de Luces Guías y Obstáculos para mejorar la navegación aérea en el Aeropuerto Internacional de Toncontin, Tegucigalpa, M.D.C.	3	23/01/2003	Digna Avila de Diaz	Sergio Zavala Letza Procurador General de la Republica.	85	4328	172,112.00	
38	08050120	Terreno Ubicado en el sitio de los trozos, Jurisdicción del Municipio de El Porvenir, Depto de Francisco Morazan, Terreno Ubicado en el sitio Cedros Abajo, Jurisdicción del Municipio del Porvenir, Depto. de Francisco Morazan	Proyecto de Rehabilitación y Pavimentación de La Carretera Rio Dulce-El Porvenir	12	22/04/2002	Armando Ayes Cerna	Juan Francisco Martínez Zuriga	87	4943	8,779.80	Acuerdo No 000704
39	08010120	Ubicados al Sureste de la Ciudad terrenos conocidos con los nombres	SOPTRAVI	46	09/11/1984	Justiniano Vásquez	Julia Lardizabal Zúñiga Vda. de Suarez	149	184	Lps.6,000.00	
40	08010040	Bo. Casamata	Secretaría de Estado en los Despachos de Gobernación y Justicia	113	12/09/1961	José Armando Ramírez	Francisco Zavala Babana	267	183	361.10	
41	08010120	Jardines de Loaque, Comayagua	Secretaría de Obras Públicas, Transporte y Vivienda SOPTRAVI	184	29/12/1966	Ramón Valladares H.	Cia Constructores e Ingenieros Centromericanos, S.A.	1	238		Sello y firma del Notario
42	08010120	Finca No. MDCCCLX, inscripción 3era, llamada Toncontin	Secretaría de Obras Públicas, Transporte y Vivienda					5/A	44		Solicitud de Certificación Registro de la Propiedad
43	08010000	Autorizar para celebrar Contratos de Arrendamientos de locales y terrenos en el Aeropuerto Toncontin.	Servicio Aéreo, de Honduras, S.A. SAHSA. Transportes Nacionales, S.A.			Santiago Iberto Perdomo	Vicente Fernández	5/A	5/A		
44	08010050	Terreno ubicado en lugar denominado Las Torres, D.C., F.M.		3		MANUEL CALLEIAS R.	Procuradora General de la Republica.	47		1361	
45	08010000	Col. Valles del Pino, Y Llano del Potrero. Escrito de oposición al pago indebido por una indemnización de daños o/y perjuicio por un terreno ubicado en el lugar denominado Santa Anita o la Soledad y será afectado por la apertura del Anillo Periférico.	Ampliación de Pista Aeropuerto Toncontin	20	11/05/1989	Manuel Calleja R.	Ruben Darío Zepeda Gutierrez y Jose Ramon Godoy Cruz.	47		1361	L.30,000.00 Llano del Potrero.
46	08010000	Terreno ubicado en el lugar denominado La Humuya, en Tegucigalpa, M.D.C. Lado Norte del Edificio Corte Suprema de Justicia, Boulevard de las Fuerzas Armadas de For. medio.	Construcción de Anillo Periférico		11/11/1986	Maximo Jerez Solorzano	Marta Sequeiros de Siganarcilla López de Aguilar Norma Cerna de Torres	44		1021	
47	08010120	Terreno ubicado en el lugar denominado Casa Quemada. En el caserío La Cañada, Aldea de Jacaleapa, Marcado con la Letra A.	Proyecto Boulevard Jose Cecilio del Valle.	113	09/06/1993	Marco Tulio Callizo M.	José Gilberto Aquino Guevara Y Norma Cerna de Torres	26		1934	L. 4,883.20
48	08010120	Terreno ubicado en el lugar denominado Casa Quemada. En el caserío La Cañada, Aldea de Jacaleapa, Marcado con la Letra A.	Paso del Anillo Periférico	221	28/10/1993	José A. Ramirez	Salomon Fonseca Martinez Norma Cerna de Torres	13		1965	L. 1,600.00
49	08010120	Terreno ubicado en el lugar denominado El Quebrachal, Tegucigalpa, M.D.C.	Paso del Anillo Periférico	60	16/12/1993	Jorge Rivera Aviles	Federico Panameño Mejía	46		1974	L. 1,183,108.05
50	08010120	Terreno ubicado en el lugar denominado Llano del Potrero, Sitio de Agua Dulce, el Porvenir y el Espino Jurisdicción del Depto. De F.M.	Paso del Anillo Periférico	99	13/12/1983	José Gilberto Aquino G.	Banco Sogerin, S.A. Norma Cerna de Torres	77		1974	L. 2,124,583.80 a favor del Estado de Honduras.
51	08010120	Terreno situado en la Aldea "El Carrizal" de Comayagua, M.D.C.	Paso del Anillo Periférico	142	14/12/1993	Zunilda Suazo Mejía	Dilia Arias de Ferrea y Norma Cerna de Torres	73		1987	L. 2,037,553.90 a favor del Estado de Honduras.
52	08010120	Terreno desmembrado de otro de mayor extensión situado en el lugar denominado "Sitio de Carranza", del M.D.C.	Paso del Anillo Periférico	151	31/12/1993	Zunilda Suazo Mejía	Blanca Rosa Handal Pineda Norma Cerna de Torres	3		1979	101,713.74 a favor del Estado de Honduras.
53	08010120	Terreno de un lote No. 13 de Bloque 19 Ubicado en el Caserío La Cañada, Aldea de Jacaleapa, del M.D.C.	Paso del Anillo Periférico	61	16/12/1993	Jorge Rivera Aviles	Ing. Alex Zacarias Bendeck Nasser Representante de la Inmobiliaria Cedros S.A.	41		1976	L.400,149.00 a favor del Estado de Honduras.
54	08010120	Terreno ubicado en el Caserío La Cañada, Aldea de Jacaleapa, M. D.C.	Paso del Anillo Periférico	64	29/12/1993	Jorge Rivera Aviles	Maria Isabel Barrientos Rodriguez Norma Cerna de Torres	21		1992	64,827.00 a favor del Estado de Honduras.
55	08010120	Terreno ubicado en el Caserío La Cañada, Aldea de Jacaleapa, M. D.C.	Paso del Anillo Periférico	65	29/12/1993	Jorge Rivera Aviles	Maria Isabel Barrientos Rodriguez Norma Cerna de Torres	55		1984	64,827.00 a favor del Estado de Honduras.
56	08010120	Terreno ubicado en el sitio denominado Carranza, del M.D.C.	Paso del Anillo Periférico	53	28/12/1993	Romulo Romero Guzman	Maria Margarita Chandias G ranados de Flores.	85		1991	75,360.95 a favor del Estado de Honduras.
57	08010120	Terreno ubicado en el Caserío La Cañada, Aldea de Jacaleapa, M. D.C.	Paso del Anillo Periférico	67	29/12/1993	Jorge Rivera Aviles	Maria Concepción Barrientos Rodriguez Norma Cerna de Torres	54		1989	37,553.88 a favor del Estado de Honduras.
58	08010120	Terreno ubicado en el Caserío La Cañada, Aldea de Jacaleapa, M. D.C.	Paso del Anillo Periférico	213	20/12/1993	Marco Tulio Callizo M.	Maria Fidelina Cardenas Amador Norma Cerna de Torres	52		1984	179,032.61 a favor del Estado de Honduras.
59	08010120	Terreno ubicado en el lugar conocido como La Soledad, del M. D.C. del Depto. De F.M.	Paso del Anillo Periférico	68	29/12/1993	Jorge Rivera Aviles	Adan López Rdriquez	90		1981	9,595,850.00 a favor del Estado de Honduras.
60	08010120	Terreno ubicado en el Caserío La Cañada, Aldea de Jacaleapa, M. D.C.	Paso del Anillo Periférico	69	30/12/1993	Jorge Rivera Aviles	Joaquina Barrientos Rodriguez	27		1997	37,538.55 a favor del Estado de Honduras.
61	08010120	Terreno ubicado en el Caserío La Cañada, Aldea de Jacaleapa, M. D.C.	Paso del Anillo Periférico	70	30/12/1993	Jorge Rivera Aviles	Maria Ramona Barrientos Viuda de Zepeda	20		1992	64,827.00 a favor del Estado de Honduras.
62	08010120	Terreno ubicado en el Caserío La Cañada, Aldea de Jacaleapa, M. D.C.	Paso del Anillo Periférico	93	14/12/1993	Dr. Francisco Dario Lobo Lara.	Gloria Rafaela Cardenas Durán Norma Cerna de Torres	61		1982	82,013.00 a favor del Estado de Honduras.
63	08010120	Terreno ubicado en el lugar denominado "El Pío, La Soledad" de la ciudad de Comayagua, M.D.C.	Paso del Anillo Periférico	55	08/09/1993	Jose Giblerio Aquino Rivera	Jose Manuel Chirinos y Maria Eli Chirinos.	64		1953	313,978.00 a favor del Estado de Honduras.
64	08010120	Terreno ubicado en el lugar denominado "El Aguacate"	Paso del Anillo Periférico	53	19/11/1993	Jorge Rivera Aviles	Agusitina Malamoros Viuda de Rodriguez.	73		454	140,760.68 a favor del Estado de Honduras.
65	08010120	Terreno ubicado en el Caserío La Cañada, Aldea de Jacaleapa, M. D.C.	Paso del Anillo Periférico	67	25/11/1993	Jorge Rivera Aviles	Rosaura Cardenas Godoy de Godoy	18		1985	77,199.30 a favor del Estado de Honduras.
66	08010120	Terreno ubicado en el Caserío La Cañada, Aldea de Jacaleapa, M. D.C.	Paso del Anillo Periférico	54	19/11/1993	Jorge Rivera Aviles	Manuel Godoy Amador	63		1975	89,419.50 a favor del Estado de Honduras.

67	'08010120	Terreno ubicado en el Caserío La Cañada, Aldea de Jacaleapa, M. D. C.	Paso del Anillo Periferico	192	15/11/1993	Marco Tulio Calizo M.	Guillermo de Jesus Aguilar Andino.	33	1956	1,292,609.00	a favor del Estado de Honduras.
68	'08010120	Terreno ubicado en el lugar denominado Casa Quemada. En el caserío La Cañada, Aldea de Jacaleapa.	Paso del Anillo Periferico	119	19/10/1993	Jeronimo Sandoval	Juan Pablo Cardenas y Norma Cerna de Torres.	6	1967	56,747.44	a favor del Estado de Honduras.
69	'08010120	Terreno ubicado en el Caserío La Cañada, Aldea de Jacaleapa, M. D. C.	Paso del Anillo Periferico	118	19/11/1993	Jeronimo Sandoval	Pedro Celestino Cardenas Durón y Norma Cerna de Torres.	5	1967	60,901.74	a favor del Estado de Honduras.
70	'08010120	Terreno ubicado en la Aldea de San José Francisco Morazan M. D. C.	Paso del Anillo Periferico	110	12/11/1993	Carlos Madrid Tabora	Emilio Guevara y Norma Cerna de Torres.	78	1965	2,170,718.13	a favor del Estado de Honduras.
71	'08010120	Lote de Terreno denominado "El Gato" y "El Gujarró" contiguo a la colonia Tepeyac de Esta Capital	Paso del Anillo Periferico	147	20/12/1993	Zunilda Suazo Mejia	Morgan de Mateu, Margarita Ferrera de Flores. En su condición de Representante.	86	1974	329,718.00	a favor del Estado de Honduras.
72	'08010120	Lote de terreno ubicado en el Sitio denominado "Carranza", de este M.D.C.	Paso del Anillo Periferico	132	06/12/1993	Zunilda Suazo Mejia	José Adán Alonzo Vallejo.	29	1968	433,809.92	a favor del Estado de Honduras.
73	'08010120	Terreno ubicado en el lugar llamado Agua Dulce o las Uvas de Comayagua, M.D.C.	Paso del Anillo Periferico	127	20/12/1993	Carlos Madrid Tabora	Jose Hasbun Touche, Gerente General de Urbanizaciones	45	1977	548,394.72	a favor del Estado de Honduras.
74	'08010120	Terreno situado en la Aldea "El Carrizal" de Comayagua, M.D.C.	Paso del Anillo Periferico	148	22/12/1993	Zunilda Suazo Mejia	Ing. Mario Raul Pinto Eraso en Representación de los señores: Lorenzo Zelaya Alvar.	59	1976	4,517,909.55	a favor del Estado de Honduras.
75	'08010120	Terreno ubicado en el lugar denominado Casa Quemada. En el caserío La Cañada, Aldea de Jacaleapa, M.D.C. Comayagua, M.D.C.		137	08/12/1993	Zunilda Suazo Mejia	Pedro Ham, conocido tambien como Chan Soung Ham y Tam Yai Fai. Norma Cerna de Torres.	30	1968	226,946.40	a favor del Estado de Honduras.
76	'08010120	Lote de terreno ubicado en el Sitio denominado "Carranza", de este M.D.C.	Paso del Anillo Periferico	111	20/12/1993	Douglas B. Diaz	Julio Cesar Elvir Coello	68	1985	157,153.70	a favor del Estado de Honduras.
77	'08010120	Terreno ubicado en el lugar denominado "La Soledad o Santa Anita" de la ciudad de Comayagua, M.D.C.	Paso del Anillo Periferico	145	17/12/1993	Zunilda Suazo Mejia	Isidro Castro Matamoros	83	1970	227,896.80	a favor del Estado de Honduras.
78	'08010120	Terreno ubicado en el lugar denominado "El Aguacate", situado a inmediaciones del Aeropuerto Toncontín, jurisdicción de Comayagua, M. D. C.	Paso del Anillo Periferico	144	16/12/1993	Zunilda Suazo Mejia	José Angel Meza Norma Cerna de Torres	43	1969	2,453,785.00	a favor del Estado de Honduras.
79	'08010120	Un lote de terreno llamado El Quebrachal, situado en el Carrizal de la ciudad de Comayagua, M. D. C.	Paso del Anillo Periferico	59	15/12/1993	Jorge Rivera Aviles	José Ernesto Alvarado Reyes y Norma Cerna de Torres	75	1982	487,184.85	a favor del Estado de Honduras.
80	'08010120	Lote de terreno ubicado en el lugar llamado La Humaya en la jurisdicción de Comayagua, M.D.C.	Paso del Anillo Periferico	52	27/11/1993	Jorge Rivera Aviles	Vidal Fonseca Herrera	7	1967	259,251.30	a favor del Estado de Honduras.
81	'08010120	Lote de Terreno localizado en la Aldea de La Cañada de Este Distrito Central	Paso del Anillo Periferico	82	24/11/1993	Reynaldo Barahona L.	José Higinio Cardenas Andino	80	2007	7,260.90	
82	'08010120	Lote de Terreno localizado en la Aldea de La Cañada de Este Distrito Central	Paso del Anillo Periferico	81	24/11/1993	Reynaldo Barahona L.	Angel Ismael Cardenas Andino	79	2007	71,241.88	A favor del Estado de Honduras.
83	'08010120	Un Terreno ubicado en Casa Quemada, Aldea de Jacaleapa, de Tegucigalpa, M.D.C.	Proyecto del Anillo Periferico	992	05/07/1996	Maria Lastenia Cruz M.	Juan José Andino	57	2543	54,584.99	A favor del Estado de Honduras.
84	'08010120	Lote de Terreno ubicado a inmediaciones de la Aldea de Suyapa, de Tegucigalpa, M.D.C.	Proyecto del Anillo Periferico	50	31/10/1996	Elias Antonio Padilla H.	Rosales, en su condición de Gerente de la Sociedad Gavados Industriales, S.A. de C.V. en su condición de Presidente del Consejo de Administración de la	43	2549	2,547,611.58	A favor del Estado de Honduras.
85	'08010120	Fracción de Terreno Ubicada sobre la carretera que conduce a Mateo. En la zona denominada el Guayabo de este D.C.	Construcción del Anillo Periferico. Sector No. 1	8	06/12/1996	Vera Sofia Rubi Avila.		26	2551	1,975,824.00	A favor del Estado de Honduras.
86	'08010120	Terreno ubicado a inmediaciones de la Aldea de Suyapa, de Tegucigalpa, M.D.C.	Proyecto Anillo Periferico de la Ciudad de Tegucigalpa.	58	06/12/1996	Jorge Vasquez Martinez	Lastenia Travieso de Breve	27	2551	963,594.33	A favor del Estado de Honduras.
87	'08010120	Terreno situado a inmediaciones y al oriente de Tegucigalpa, M.D.C.	Construcción del Anillo Periferico. Sector No. 3	46	24/10/1996	Elias Antonio Padilla H.	José René Cuello.	80	2543	87,389.40	A favor del Estado de Honduras.
88	'08010120	Terreno ubicado en el sitio conocido como El Hato de Enmedio.	Construcción del Anillo Periferico. Sector No. 3	31	09/10/1996	Lilian Sigua de Zalazar	Efrain Reconco Murillo Director	87	2537	846,683.40	A favor del Estado de Honduras.
89	'08010120	Terreno denominado El Oropel, frente a la Iglesia de San Antonio de la Aldea de Jacaleapa, M. D. C.	Proyecto Anillo Externo de Circunvalación desvio de la carretera de acceso al Aeropuerto Internacional de Toncontin colectora San José Col. Kennedy y	143	02/12/1996	Nicolas Garcia Zorto	Regina Pinel Vargas de Aguilar Paz, en Representación de Regina Maria Aguilar Pinel.	83	2589	373,370.80	A favor del Estado de Honduras.
90	'08010120	Terreno ubicado en el lugar denominado "La Soledad o Santa Anita" de la ciudad de Comayagua, M.D.C.	Construcción del Anillo Periferico de Tegucigalpa, Sección 1, 2 y 3	46	12/12/1996	René Corea Cortez	Maria Margarita Maradaga	8	2583	66,744.02	A favor del Estado de Honduras.
91	'08010120	Terreno ubicado en la Col. Hato de En medio	Construcción Proyecto Anillo Periferico de la Ciudad de Tegucigalpa.	427	10/12/1996	Alfredo Banegas Cruz	Mabel Ruth Lanza Zapata.	24	2638	168,762.17	A favor del Estado de Honduras.
92	'08010120	Terreno ubicado en la Aldea El Carrizal.	Construcción Proyecto Anillo Periferico de la Ciudad de Tegucigalpa.	67	29/05/1996	Roberto Diaz Morales	Brenda Eduviges Molina Canales	96	2502	42,734.97	A favor del Estado de Honduras.
93	'08010120	Dos parcelas de terreno de los lotes grandes de Toncontin que se identifican lotes 2, 11, 4 y 16 llamado actualmente llano del potrero.	Construcción Proyecto Anillo Periferico de la Ciudad de Tegucigalpa.	123	04/08/1996	Maria Mercedes Hernandez Reyes	Francisco Ticas Aguilar, en su condición de representante de la Inmobiliaria Rosita, S de R.L.	49	2517	1,220,256.18	A favor del Estado de Honduras.
94	'08010120	Terreno ubicado en el sitio denominado as Maravillas, al Sur de la Col. Kennedy de este Distrito Central.	Proyecto Anillo Externo de Circunvalación desvio de la carretera de acceso al Aeropuerto Internacional de Toncontin colectora San José Col. Kennedy y	110	12/09/1996	Ruben Emilio CastilloOchoa.	Eugenio Javier Gradiz Suazo	14	2530	11,485.20	A favor del Estado de Honduras.
95	'08010120	Lote de terreno en el poligono.	Proyecto Anillo Externo de Circunvalación desvio de la carretera de acceso	91	16/08/1996	Ruben Emilio CastilloOchoa.	Pedro Celestino Cardenas Duron	17	2559	84,260.40	A favor del Estado de Honduras.
96	'08010120	Terreno ubicado en el sitio Caanza al oriente de esta ciudad capital. M. D. C.	Proyecto Anillo Periferico de la ciudad de Tegucigalpa.	100	09/09/1996	Ruben Dario Núñez M.	Maria Isabel Turcios Rivera	57	2513	31,355.26	A favor del Estado de Honduras.
97	'08010120	Rectificación de Escritura	Proyecto Anillo Periferico de la ciudad de Tegucigalpa.	60	26/03/1996	Angel Gustavo Avila Macias.	Alan Edgardo Flores Rodil	S/A	8010120	1,486,836.30	A favor del Estado de Honduras.
98	'08010120	Rectificación de Escritura	Proyecto Anillo Periferico de la ciudad de Tegucigalpa.	61	26/03/1996	Angel Gustavo Avila Macias.	Rigoberto Padilla Bejarano	S/A	8010120	1,328,087.70	A favor del Estado de Honduras.
99	'08010120	Terreno ubicado en finca Los Laureles al Sur Oeste de la ciudad Capital.	Construcción del Anillo Periferico de Tegucigalpa, Sección 1 y 3	1	10/01/1996	Gabriel Castillo Padilla	Manuel Enrique Reina Midence	S/A	8010120	3,617,753.72	A favor del Estado de Honduras.
100	'08010120	Lote de Terreno ubicado en las faldas de la Meza de este Municipio del D.C.	Proyecto Anillo Periferico de la ciudad de Tegucigalpa	2	13/03/1995	Vera Sofia Rubi Avila	Pedro Rodriguez Elvir	21	2227	689,430.88	A favor del Estado de Honduras.

101	'08010120	Una Fracción de Terreno ubicada en el sitio de Carranza, conocida como col. Villanueva, de la ciudad de Tegucigalpa, M. D.C.	Ejecución del Proyecto Anillo Periferico de Tegucigalpa.	82	29/07/1995	Pablo Antonio Valladares Avila	Pablo Briones Miranda.	53	2298	578,537.80	A favor del Estado de Honduras.
102	'08010120	Terreno ubicado en la Col. Satellite, conocido como el Aguacate o el Zarzal en Comayagua, M.D.C.	Proyecto Anillo Periferico de Tegucigalpa Sección 2 Intersección Aeropuerto Toncontin, sección 1	258	12/12/1995	Juan Isidro Ortez Gallo	Doris Siguady Sabá de Hasburn	43	2352	3607,142.07	A favor del Estado de Honduras
103	'08010120	Una Fracción de Terreno ubicada en el lugar llamado Casa Quemada, en Caserio La Cañada, Aldea de Jacaleapa, Jurisdicción este Distrito Central.	Proyecto Anillo Periferico de la ciudad de Tegucigalpa.	11	29/12/1995	Amado H. Nuñez V.	Shan Soug Ham	54	2389	41,114.44	A favor del Estado de Honduras.
104	'08010120	Terreno ubicado en la lotificación Satellite, de la ciudad de Comayagua, Municipio del D.C.	Proyecto Anillo Periferico de Tegucigalpa Sección 2 Intersección Aeropuerto Toncontin, sección 1	974	29/12/1995	Hector Ramón Trochez Velasquez	José Hasburn Touche	72	2360	7163,964.00	A favor del Estado de Honduras
105	'08010120	Terreno denominado Agua Dulce o las Uvas, ubicado en la ciudad de Comayagua, M.D.C.	Construcción del Anillo Periferico de Tegucigalpa, Sección II, e Intersección del Aeropuerto de Toncontin.	3	16/01/1995	Oscar Ernesto Ponce Salgado.	Lola Janeth Handal v. de Barium	27	2399	490,390.90	A favor del Estado de Honduras
106	'08010120	Terreno ubicado en el sitio de Caanza en este Distrito Central.	Proyecto Anillo periferico de Circunvalación de Tegucigalpa.	53	14/11/1995	Jorge Vasquez Martin z	José Adán Alonso Vallejo	27	2344	862,296.99	A favor del Estado de Honduras
107	'08010120	Terreno ubicado en la Aldea La Era, jurisdicción de la Aldea La Travesía, del Municipio del Distrito Central.	Construcción del Anillo Periferico, de Tegucigalpa	63	26/06/1995	Besser Arguijo Benitez	Isabel Murillo Ruiz	61	2341	6,917.64	A favor del Estado de Honduras.
108	'08010120	Terreno ubicado en la Aldea La Era, jurisdicción de la Aldea La Travesía, del Municipio del Distrito Central.	Construcción del Anillo Periferico, de Tegucigalpa	116	24/08/1995	Renan Perez	Amilcar Mendoza Vasquez	9	2325	27,500.00	A favor del Estado de Honduras.
109	'08010120	Terreno ubicado en la Aldea Carrizal del Municipio del Distrito Central.		35	31/08/1995	Luz Ernestina Portillo	José Varela Girón	4	2323	262,746.12	A favor del Estado de Honduras.
110	'08010120	Terreno ubicado en el lugar conocido como La Aldea de Suyapa.	Construcción del Anillo Periferico de Tegucigalpa.	285	05/12/1995	Ruben Dario Nuñez M.	Adriana Ediviges Betancourth Lopez.	66	2355	323,609.64	A favor del Estado de Honduras
111	'08010120	Lote de terreno ubicado en la lotificación Satellite del Municipio del Distrito Central.	Construcción del Anillo Periferico de Tegucigalpa.	975	19/12/1995	Hector Ramón Trochez Velasquez	José Hasburn Touche.	73	2360	2647,751.85	A favor del Estado de Honduras.
112	'08010120	Lote de Terreno ubicado en el lugar llamado El Aguacate, o El Zarzal, Del Municipio de Francisco Morazan.	Construcción del Anillo Periferico de Tegucigalpa.	92	28/11/1995	José Gilberto Aquino Guevara.	Angela Irma Galvez de Mejia.	96	2358	443,084.42	A favor del Estado de Honduras.
113	'08010120	Lote de Terreno ubicado a inmediaciones de la Aldea de Suyapa, de Tegucigalpa, M.D.C.	Construcción del Anillo Periferico de Tegucigalpa.	147	24/01/1995	Marco Antonio Lanza L	Maria del Tránsito Cruz Hernández	89	3170	118,025.60	A favor del Estado de Honduras.
114	'08010120	Terreno ubicado en la Lotificación Suyapa, del Municipio del D.C.	Construcción del Anillo Periferico de Tegucigalpa.	214	24/08/1995	Mario Tejada Caceres	Salvador Bandes en su condición de Presidente de la Sociedad TEKO Internacional S.A.	88	2304	258,251.83	A favor del Estado de Honduras.
115	'08010120	Lote de Terreno ubicado en el lugar conocido como Casa Quemada, en el Caserio de La Cañada, Aldea Jacaleapa, M.D.C.	Construcción del Anillo Periferico de Tegucigalpa.	162	22/05/1995	José C. Nuñez Velasquez	José Mauro Torres Marquez	30	2261	41,884.24	A favor del Estado de Honduras.
116	'08010120	Lote de terreno ubicado en el lugar llamado El Aguacate, o El Zarzal, del Departamento de Francisco Morazán	Construcción del Anillo Periferico de Tegucigalpa.	91	28/12/1995	José Gilberto Aquino Guevara	Olga Marina Araque Aguilar.	63	2364	369,785.11	A favor del Estado de Honduras.
117	'08010120	Lote de Terreno ubicado en el lugar " La Era" Aldea La Travesía, de esta ciudad M. D.C.	Construcción del Anillo Periferico de Tegucigalpa.	302	31/03/1995	Hector Ramón Trochez Velasquez	José de la Cruz Hernández	35	2257	48,656.17	A favor del Estado de Honduras.
118	'08010120	Lote de Terreno ubicado en el lugar " La Era" Aldea La Travesía, de esta ciudad M. D.C.	Construcción del Anillo Periferico de Tegucigalpa.	2	11/01/1995	Marco Tulio Callizo M.	José de la Cruz Hernández	26	2180	74,342.02	A favor del Estado de Honduras.
119	'08010120	Lote de terreno ubicado en el Sitiodenominado "Carranza", de este M.D.C.	Construcción del Anillo Periferico de Tegucigalpa.	3	22/12/1995	Lilliam Siwady de Rubi	Francisco Saucedo Martínez	89	2225	90,678.70	A favor del Estado de Honduras.
120	'08010120	Terreno ubicado en la Lotificación Suyapa, del Municipio del D.C.	Construcción del Anillo Periferico de Tegucigalpa.	59	07/12/1995	Lilliam Siwady de Rubi	Sara Clementina López Flores	79	2355	168,627.20	A favor del Estado de Honduras.
121	'08010120	Lote de Terreno ubicado en la Lotificación Satellite, del Depto. de F.M. del Municipio del D.C.	Construcción del Anillo Periferico de Tegucigalpa, Sección II	976	29/12/1995	Hector Ramon Trochez	José Hasburn Touche. Gerente General de Urbanizaciones Hasburn S.A.	74	2360	7,647,479.48	A favor del Estado de Honduras.
122	'08010120	Lote de Terreno situado en el lugar conocido como Colonia Israel, de la Ciudad de M. D.C. Identificado como lote 13 Bloque H.	Construcción del Anillo Periferico	7	04/07/1996	Amado H. Nuñez V.	Santos Benigno Vigil Larios.	38	2271	22,590.00	A favor del Estado de Honduras.
123	'08010120	Lote de Terreno No. 70 ubicado en la Aldea La Sosa, y La Travesía de este Municipio del Distrito Central.	Construcción del Anillo Periferico.	72	02/11/1995	Lisett Sandoval S.	José C. Nuñez V. en representación de Cleotilde Casco Pavón.	62	2346	167,917.20	A favor del Estado de Honduras.
124	'08010120	Lote de Terreno denominado El Trapiche, de este Depto. De F.M. Municipio del D.C.	Construcción del Anillo Periferico.	3	06/03/1995	Ligia A. Melara de Andrade.	Franklin Lino Andrade Irias y Jorge Reyes Diaz	46	2201	500,564.68	A favor del Estado de Honduras.
125	'08010120	Lote de Terreno ubicado en los Lotes 1 y 2 de la Lotificación Suyapa, De esta ciudad, M.D.C.	Construcción del Anillo Periferico.	36	02/10/1955	Jose Franklin Barahona R.	Maria del Carmen Castro Avila.	77	2333	321,673.80	A favor del Estado de Honduras.
126	'08010120	Lote de Terreno ubicado en la Colonia Los Proceres, Tegucigalpa, M.D.C.	Proyecto Anillo Externo de Circunvalación desvio de la carretera de acceso al Aeropuerto Boulevard, José Cecilio del Valle Internacional de Toncontin	104	22/05/1996	Mario Antonio Castellanos R	Francisco Medina Bustilloen representación de la Sra. Santos Dalila Valdes Rosales.	79	2448	109,615.52	A favor del Estado de Honduras.
127	'08010120	Lote de Terreno ubicado en Lote No. 5 de la Colonia Humuya, Tegucigalpa, M.D.C.	Proyecto Anillo Externo de Circunvalación desvio de la carretera de acceso al Aeropuerto Internacional de Toncontin colector San José Col. Kennedy y Boulevard, José Cecilio del Valle.	30	08/03/1996	Israel Melgar Rosales	Alicia BustilloCarias.	24	2402	570,000.00	A favor del Estado de Honduras.
128	'08010120	Lote de Terreno ubicado en lo que antes se llamaba el sitio Hacienda El Guarque de ciudad M. D.C.	Proyecto del Anillo Periferico de Teg.en sus Secciones I, II, y III.	5	28/05/1996	Hector Orlando Gómez	Thierry de Pierrefeu	15	2439	2049,396.36	A favor del Estado de Honduras.
129	'08010120	Lote de Terreno ubicado en la Colonia Israel en este M. D.C.	Proyecto del Anillo Periferico de Teg.en sus Secciones I, II, y III.	91	25/03/1996	Mario Tejada Caceres	José Alberto Marcia Nuñez	91	2416	154,207.52	A favor del Estado de Honduras.
130	'08010120	Lote de Terreno ubicado en el Carrizal de este Distrito Central.	Construcción del Anillo Periferico, de Tegucigalpa.	45	02/05/1996	Roberto Diaz Morales.	Francis Heraldo Lopez, y Atonia Domitila Maradiaga Varela de López.	28	2459	127,145.00	A favor del Estado de Honduras.
131	'08010120	Lote de Terreno ubicado en la Lotificación "Suyapa" al oriente de esta ciudad.	Construcción del Anillo Periferico, de Tegucigalpa.	43	19/04/1996	Roberto Diaz Morales.	Felipe Benicio Espinoza Guzman.	47	2431	215,984.90	A favor del Estado de Honduras.
132	'08010120	Lote de Terreno ubicado en la Aldea La Soledad, de esta jurisdicción. Correspondiente al Proyecto Urbanístico denominado ISRAEL, Marcado con el No. 3 del Bloque H.	Construcción del Anillo Periferico, de Tegucigalpa.	73	08/06/1996	Roberto Diaz Morales.	Maria Lauristela Lopez Serrano	79	2456	182,451.19	A favor del Estado de Honduras.
133	'08010120	Lote de Terreno ubicado en la Aldea El Carrizal de esta ciudad Capital.	Proyecto del Anillo Periferico de Teg.en sus Secciones I, II, y III.	46	06/05/1996	Roberto Diaz Morales	Elvia Lozano Vareta	11	2450	125,000.00	A favor del Estado de Honduras.
134	'08010120	Lote de terreno No. 3 Bloque D en col. Suyapa, de este D.C.	Construcción del Anillo Periferico, de Tegucigalpa, M.D.C.	69	26/03/1996	Marco Tulio Callizo M.	Carlos Mauricio Martínez ocuín	59	2448	366,357.71	A favor del Estado de Honduras.

135	'08010120	Terreno ubicado en el lugar llamado la Humuya en la jurisdicción Municipal de Comayagua. M. D.C.	Proyecto Anillo Externo de Circunvalación desvío de la carretera de acceso al Aeropuerto Internacional de Toncontín colectora San José Col. Kennedy y Boulevard José Cecilio del Valle.	21	29/02/1996	Liseth Sandoval Sorto	Nalda Orfilia Morales Vasquez	58	2448	190,000.00	A favor del Estado de Honduras.
136	'08010120	Terreno ubicado en la aldea de Jacaleapa de este Distrito Central, comprendido en el común conocido como falda de la Meza Aguacate, El Liso y los Postos.	Proyecto del Anillo Periferico de Teg.en sus Secciones I, II, y III.	13	31/07/1996	Lilian Siwady Salazar	Suyapa Margarita Castro Leiva Apoderada Legal de los señores Maria Maria, Liliana Leiva, Viuda de Cozli, Jorge	5	2524	813,858.50	A favor del Estado de Honduras.
137	'08010120	Terreno ubicado en la Aldea Llano del Potrero de Este Distrito Central, Lote No. 15	Proyecto del Anillo Periferico de Teg.en sus Secciones I, II, y III.	34	10/09/1996	René Corea Cortes	Osmon Luis Maduro Josez	62	2521	1210,235.40	A favor del Estado de Honduras.
138	'08010120	Terreno ubicado en el lugar conocido como la Cañada contiguo ala Col. enemy de esta ciudad capital.	Proyecto del Anillo Periferico de Teg.en sus Secciones I, II, y III.	17	26/08/1996	Lilian Siwady Salazar	Maximino Aguilar Romero	45	2511	98,828.40	A favor del Estado de Honduras.
139	'08010120	Terreno ubicado en La Cañada, Aldea de Jacaleapa, de este Distrito Central.	Proyecto del Anillo Periferico de Teg.en sus Secciones I, II, y III.	996	05/09/1996	Juan F. Varon Lupiac	Pedro Juajuan Ortz	40	2506	98,611.80	A favor del Estado de Honduras.
140	'08010120	Terreno ubicado en el lugar denominado en el Complejo Deportivo Villa Olimpica.	Proyecto del Anillo Periferico de Teg.en sus Secciones I, II, y III.	172	27/06/1996	Mario Tejada Caceres	Martin Alejandro Durón Varela.	96	2499	838,739.80	A favor del Estado de Honduras.
141	'08010120	Terreno ubicado en el lugar denominado La Soledad o Santa Anita, en la ciudad de Comayagua. M.D.C.	Proyecto del Anillo Periferico de Teg.en sus Secciones I, II, y III.	78	05/08/1996	Israel Melgar Rosales.	Blanca Azucena Rodríguez Rivas	96	2502	24,000.00	A favor del Estado de Honduras.
142	'08010120	Terreno ubicado en el lugar denominado La Cañada, de este D.C.	Proyecto del Anillo Periferico de Teg.en sus Secciones I, II, y III.	92	16/08/1996	Ruben Emilio Castillo Ochoa.	Marta Pradi Cardenas Godoy	2	2512	68047,080.00	A favor del Estado de Honduras.
143	'08010120	Terreno ubicado en la Aldea de El Carrizal, del M. del D.C.	Proyecto del Anillo Periferico de Teg.en sus Secciones I, II, y III.	207	13/06/1996	Alfredo Banegas Cruz	Victor Manuel Guzman	99	2502	138,380.00	A favor del Estado de Honduras.
144	'08010120	Terreno ubicado en la Aldea de Jacaleapa, de Tegucigalpa, M.D.C.	Proyecto del Anillo Periferico de Teg.en sus Secciones I, II, y III.	45	05/07/1996	Gloria Bonilla de Guevara	Mario Rolando Fonseca Roque en Representación de los Sr. Marta Beatriz Roque Estrada, Miriam	37	2506	498,484.65	A favor del Estado de Honduras.
145	'08010120	Terreno situado en la Aldea del Carrizal, M. del D.C.	Construcción del Anillo Periferico de Tegucigalpa.	208	14/06/1996	Alfredo Banegas Cruz	Victor Manuel Guzman	98	2502	137,330.00	A favor del Estado de Honduras.
146	'08010120	Terreno ubicado en la Sosa y la Travesia, del M. D.C.	Construcción del Anillo periferico de Tegucigalpa, M. D.C., Sección II.	84	11/07/1996	Mario Tejada Caceres	Alejandra Navas Gutierrez	10	2489	102,121.132	A favor del Estado de Honduras.
147	'08010120	Terreno ubicado en La Cañada, Tegucigalpa, M. D.C.	Construcción del Anillo Periferico de Tegucigalpa, M. D.C.	87	15/08/1996	Maria Dolores R. Rascoff	Juan Angel Moncada H. Represente Legal de la Sociedad Merc. Inmobiliaria Los Robles, S.A. de C.V.	21	2497	351,860.60	A favor del Estado de Honduras.
148	'08010120	Terreno ubicado en el Carrizal, Municipio del Distrito Central. Distrito Central.	Construcción del Anillo Periferico de Tegucigalpa, M.D.C.	252	11/07/1996	Alfredo Banegas Cruz	Miriam Alejandra Maradioga	4	2493	77,500.00	A favor del Estado de Honduras.
149	'08010120	Terreno ubicado en el lugar llamado El Aguacate o El Zarzal, de Comayagua, M.D.C.	Construcción del Anillo Periferico de Tegucigalpa, M. D.C.	97	15/07/1996	Roberto Diaz Morales.	Angela Reyes Aguilar Conocida tambien como Maria de los Angeles Aguilar de Aplicano.	53	2480	121,011.38	A favor del Estado de Honduras.
150	'08010120	Terreno ubicado en el lugar conocido como Hato de Enmedio, en el D.C. de este Municipio	Construcción del Anillo Periferico de Tegucigalpa, M. D.C.	175	31/05/1996	Mario Aquiles Ucles Herrera	Santos Estanislao Ucles Solorzano, Y Maritza Xiomara Galeano.	43	2492	160,536.00	A favor del Estado de Honduras.
151	'08010120	Terreno ubicado en la Aldea El Carrizal de este Municipio del D.C.	Construcción del Anillo Periferico de Tegucigalpa, M.D.C.	11	21/02/1996	Jose Gilberto Aquino Guevara	René Arturo López Favon	29	2475	192,475.00	A favor del Estado de Honduras.
152	'08010120	Terreno ubicado en Residencial Lomas de Toncontin.	Construcción del Anillo periferico de Tegucigalpa, M. D.C., Sección II.	28	29/12/1995	Hercitor Orlando Gomez	Dania Marie Gaekel de Maldonado	49	2479	360,283.33	A favor del Estado de Honduras.
153	'08010120	Terreno ubicado en el Llano del Potrero al Sur de esta Ciudad Capital	Proyecto Anillo Externo de Circunvalación desvío de la carretera de acceso al Aeropuerto Internacional de Toncontin colectora San José Col. Kennedy y Boulevard José Cecilio del Valle.	61	04/05/1996	Henrique Rodriguez Buchar.	José Ramon Cfu	72	2480	797,933.00	A favor del Estado de Honduras.
154	'08010120	Terreno ubicado en el lugar conocido como La Hacienda El Molino, en la Travesia adyacente al boulevard de la Col. San Miguel. Del M.D.C.	Construcción del Anillo periferico de Tegucigalpa, M. D.C., Sección II.	66	03/06/1966	Tito A. Maldonado Z.	Lic. Wifredo Alfaro López	21	2474	63,251.32	A favor del Estado de Honduras.
155	'08010120	Terreno ubicado en el Boulevard Suyapa, Universidad Nacional Autonoma de Honduras. M.D.C.	Proyecto del Anillo Periferico de Teg.en sus Secciones I, II, y III.	23	09/07/1996	René Corea Cortez	German Aleman	22	2480	10031,167.79	A favor del Estado de Honduras.
156	'08010120	Terreno ubicado en el sitio de Caanza, de este Municipio del Distrito Central.	Proyecto Anillo Externo de Circunvalación desvío de la carretera de acceso al Aeropuerto Internacional de Toncontin colectora San José Col. Kennedy y Boulevard José Cecilio del Valle.	14	08/08/1996	Luz Yolanda Rodriguez Escobar.	Virgilio Npkv Bermudez Rosa Lizeth Flores Morales	46	2475	2168,249.05	A favor del Estado de Honduras.
157	'08010120	Terreno ubicado en el sitio de Caanza, de este Municipio del Distrito Central.	Construcción Proyecto del Anillo Periferico de Tegucigalpa	87	05/07/1996	Roberto Diaz Morales	José Elpidio Mejia	17	2476	350,988.00	A favor del Estado de Honduras.
158	'08010120	Terreno ubicado en el lugar denominado Col. San Miguel.	Construcción Proyecto del Anillo Periferico de Tegucigalpa	22	06/03/1996	Tito A. Maldonado Z.	Wifredo Alfaro López, en representación de David Alfredo Peralta Mendez.	96	2477	27,694.65	A favor del Estado de Honduras.
159	'08010120	Terreno ubicado en la Col. Hato de Enmedio de esta ciudad capital. Identificado como Lote # 9 Sector B A y Sector x-9.	Proyecto Anillo Externo de Circunvalación desvío de la carretera de acceso al Aeropuerto Internacional de Toncontin colectora San José Col. Kennedy y Boulevard José Cecilio del Valle.	76	01/06/1996	Ruben Emilio Castillo Ochoa.	Mario René Chinchilla Gonzalez	29	2465	49,306.02	A favor del Estado de Honduras.
160	'08010120	Terreno ubicado en el sitio conocido como Casa Quemada, del Caserío La Cañada, de Jacaleapa, de este D.C.	Construcción Proyecto del Anillo Periferico de Tegucigalpa,	1	22/02/1996	Amado H. Nuñez V.	José Mauro Torres Marquez	72	2405	47,546.76	A favor del Estado de Honduras.
161	'08010120	Terreno Ubicado en la Cañada, Aldea de Jacaleapa, de este Distrito Central.	Construcción Proyecto del Anillo Periferico de Tegucigalpa	20	20/06/1996	Elias Antonio Padilla H.	Bomualdo Iriaz Calix	66	2467	346,554.45	A favor del Estado de Honduras.
162	'08010120	Terreno ubicado en La Soledad o Santa Anita, de Comayagua, del D.C.	Construcción del Anillo periferico de Tegucigalpa, M. D.C., Sección II.	115	24/06/1996	Renan Perez	Rolando Arnulfo Murillo	80	2466	62,000.00	A favor del Estado de Honduras.
163	'08010120	Terreno ubicado a inmediaciones y al oriente de esta capital, que formaba parte de la Finca el Molino y La Travesia. De esta Capital.	Construcción Proyecto del Anillo Periferico de Tegucigalpa	10	24/06/1996	Luz Ernestina M Jia P.	Isabel Agucia de Zempo	81	2454	5,943,644.00	A favor del Estado de Honduras.
164	'08010120	Lote de Terreno No. 8 del Bloque B de la Lota cación Suyapa. Situada al Oriente de esta ciudad.	Construcción Proyecto del Anillo Periferico de Tegucigalpa	20	09/12/1996	Zunilda Suazo Mejia	Leonel Medrano Irias.	74	2452	449,578.60	A favor del Estado de Honduras.
165	'08010120	Terreno ubicado en el sitio de Caanza, en la aldea Jacaleapa, de este D.C. en lote No. 16 Plano No. 1 de la ciudad de Tegucigalpa, M.D.C.	Proyecto Anillo Externo de Circunvalación desvío de la carretera de acceso al Aeropuerto Internacional de Toncontin colectora San José Col. Kennedy y Boulevard José Cecilio del Valle.	85	16/07/1996	Ruben Emilio Castillo Ochoa.	David Enrique Aguilar Paredes	97	2502	10,963.75	A favor del Estado de Honduras.
166	'08010120	Terreno ubicado en el Lote llamado El Aguacate y el Liso, de la Aldea Jacaleapa de este D.C.	Construcción Proyecto del Anillo Periferico de Tegucigalpa	20	31/05/1996	Rene Corea Cortes	Maria Felia Saucedo, Clara Adellina Saucedo, Maria Luisa Saucedo, Concepción Saucedo.	90	2607	153,279.57	A favor del Estado de Honduras.
167	'08010120	Lote de Terreno ubicado en el Hato de En medio con el No. 15 Bloque 8 Sector 9. de M.D.C.	Construcción Proyecto del Anillo Periferico de Tegucigalpa Sección III.	41	11/10/1996	Elias Antonio Padilla H.	Dagoberto Valeriano Cuello	78	2551	158,944.00	A favor del Estado de Honduras.
168	'08010120	Lote de Terreno No. 12 de la Lota cadora Nueva Suyapa, de esta Jurisdicción distrital.	Construcción Proyecto del Anillo Periferico de Tegucigalpa,	770	23/06/1997	Maria Lastenia Cruz Mejia	Carlos Madrid Tabora	14	2674	256,590.00	A favor del Estado de Honduras.

169	'08010120	Lote de Terreno ubicado en la Aldea Jacaleapa, de esta ciudad del Municipio del D.C.	Construcción Proyecto del Anillo Periferico de Tegucigalpa.	42	16/05/2008	Gloria Marina Bonilla de Guevara	Jorge Reyes Diaz	99	2669	354,310.45	A favor del Estado de Honduras.
170	'08010120	Lote de Terreno ubicado en la Lota cada Suyapa situado al oriente de esta ciudad.con el No. 3 del Bloque E	Construcción Proyecto del Anillo Periferico de Tegucigalpa, Sección III.	73	01/07/1997	Gloria Marina Bonilla de Guevara	Maria Gloria Osorto Paniagua.	60	2685	300,732.50	A favor del Estado de Honduras.
171	'08010120	Lote de Terreno ubicado en las Minitas, Aldea de La Soledad, Municipio del Distrito Central.	Construcción Proyecto del Anillo Periferico de Tegucigalpa, Sección III.	1	03/01/1997	Leonardo Reyes Quezada	José Calisto Cortés Nolasco	29	2572	477,394.20	A favor del Estado de Honduras.
172	'08010120	Terreno ubicado en la Aldea La Sosa y La Travesía de este D.C.	Construcción Proyecto del Anillo Periferico de Tegucigalpa, Sección III.	41	02/04/1997	Renan Orlando Lozano Dquey	José C. Núñez Velasquez	91	2693	141,799.90	A favor del Estado de Honduras.
173	8010000	Terreno ubicado en el sitiodenominado El Llano del Potrero, cerca de toncontin d la Capital.	Construcción Proyecto del Anillo Periferico de Tegucigalpa, Sección I.	19	06/03/1997	Maria Mercedes Hernández Reyes	Norma Iris Sainz vda. De Trimino	50	2611	415,475.00	A favor del Estado de Honduras.
174	'08010120	Terreno ubicado en el sitiodenominado El Llano del Potrero, cerca de toncontin d la Capital.	Construcción Proyecto del Anillo Periferico de Tegucigalpa, Sección I	18	28/02/1997	Maria Mercedes Hernández Reyes.	Sandra Isabel Godoy de Smithson	60	2607	7691,391.25	A favor del Estado de Honduras.
175	'08010120	Terreno ubicado en Lota cada Suyapa de esta ciudad. M. D.C. Marcado con el No. 1 Bloque B.	Construcción Proyecto del Anillo Periferico de Tegucigalpa, Sección B.	182	26/05/1997	Laureano Carbajal Rivas	Maria Bienvenida Zepeda Ponce	64	2648	1,296,226.40	A favor del Estado de Honduras.
176	'08010120	Terreno ubicado en la ciudad de Tegucigalpa, M.D.C., Lota cada Suyapa. Situada al Oriente de la ciudad de Tegucigalpa.	Construcción Proyecto del Anillo Periferico de Tegucigalpa, Sección I	26	22/04/1997	Julio cesar barahona	Mauricio Marchetti Fortin	6	1811		A favor del Estado de Honduras.
177	'08010120	Fracción del Bloque No. 13 de la Lota cación Jardines del Loaque, ubicada en Comayagua,M.D.C.	Construcción Proyecto del Anillo Periferico de Tegucigalpa, Sección I	40	27/05/1997	Jesús Humberto Mayorga	Miguel Elias Guerrero Obiedo	41	2656	3,783,611.80	A favor del Estado de Honduras.
178	'08010120	Lote de Terreno ubicado en la Aldea Suyapa de	Construcción Proyecto del Anillo Periferico de Tegucigalpa, Sección III	85	22/04/1997	Elias Antonio Padilla H.	Augusto Gerbau de la GuardiaGerente y Representante Legal de INMENSA	84	2631	818,791.40	A favor del Estado de Honduras.
179	'08010120	Lote de terreno ubicado, en una finca rusta situada en el lugar de Casa Quemada y La Sabana.	Proyecto de Construcción de acceso a la Aldea de la cofradía, Depto. De Francisco Morazan.	18	08/05/1997	Julio Alberto Ortega	Sequeiros, Margarita Reyes Sequeiros. Daniel Francisco Reyes Sequeiros Getardo	9	2644	128,799.15	A favor del Estado de Honduras.
180	'08010120	Lote de Terreno situado en la Aldea La Cañada,de Este Distrito Central. Jurisdicción de Jacaleapa, M.D.C.	Construcción Proyecto del Anillo Periferico de Tegucigalpa.	64	17/04/1977	Ligia A. Melara de Andrade	Nasry Juan Azfura Zablah, actuando en su condición de Apoderado Especial del Señor Fuad Salame Boto.	29	2624	505,231.29	A favor del Estado de Honduras.
181	'08010120	Una Fracción de Terreno ubicada en la Aldea Jacaleapa, de este Distrito Central	Construcción Proyecto del Anillo Periferico de Tegucigalpa.	99	19/09/1996	Ruben Dario Nuñez M.	Edenia Maria Lopez Trejo	10	3048	68,179.52	A favor del Estado de Honduras.
182	'08010120	Lote de Terreno ubicado en la Lota cación Suyapa	Construcción Proyecto del Anillo Periferico de Tegucigalpa.	369	18/04/1996	Gabriel Pineda Madrid	Maria Guadalupe Isolina Garzona	77	2717	175,549.59	A favor del Estado de Honduras.
183	'08010120	Terreno ubicado en el lugar denominadoSabana Larga o Cruz de Diego, en la Aldea de Rio Grande Jurisdicción de Comayagua, de este Municipio de Tegucigalpa.	Construcción Proyecto del Anillo Periferico de Tegucigalpa.	4	23/02/1996	Hugo Danilo Rivera Y.	Jorge Reyes Diaz, P.G.R. Manuel federico morales milla, Juana maria edelina martin z escoto de lago/francisco tt as agular y angel	77	2393	2096,421.20	A favor del Estado de Honduras.
184	8010000	Sabana Larga o Cruz de Diego, en la aldea de rio grande Comayagua M.D.C.	Construcción Proyecto del Anillo Periferico de Tegucigalpa.	54	27/03/1996	Marco Tulio Hernández R.	Marco Tulio Hernández R.	5/A	5/A	2096,421.20	A favor del Estado de Honduras.
185	8010001	Un terreno que limita al este con natividady concepcion elvive, oeste augustinhernandez y elipe elvive al norte con antonio callojas y agustin hernandez al sur con el sr. Travieso	Construcción Proyecto del Anillo Periferico de Tegucigalpa.	5	26/01/1996	Jose Gilberto Aquino Guevara	Guillermo oviedo padilla	20	2397	661,952.20	A favor del Estado de Honduras.
186	'08010120	Terreno denominado El Trapiche, al Norte de la Aldea de Suyapa, en este Distrito Central	Construcción Proyecto del Anillo Periferico de Tegucigalpa.	4	26/01/1996	José Gilberto Aquino Guevara	Guillermo Oviedo Padilla	4	2394	118,665.40	A favor del Estado de Honduras.
187	'08010120	Terreno ubicado en un solo inmueble que se denomina River Side", ubicado al sur jurisdicción de este D.C.	Construcción Proyecto del Anillo Periferico de Tegucigalpa.	39	19/02/1996	Marco Tulio Callizo M.	José Leon Ramirez Cordova, en su condición de Apoderado Legal de la Sra. Magda Haydee Ramirez de Enrique Reina Midence, en su condición de Apoderado Legal de los señores Carlos Roberto Reina Ildaquez, Marina	42	2388	6163,567.70	A favor del Estado de Honduras.
188	'08010120	Terreno conocido como los Laureles del Depto. de Francisco Morazán del M. D.C.	Construcción Proyecto del Anillo Periferico de Tegucigalpa.	1	10/01/1996	Gabriel Castillo Padilla.	Enrique Reina Midence, en su condición de Apoderado Legal de los señores Carlos Roberto Reina Ildaquez, Marina	16	2359	3,617,753.72	A favor del Estado de Honduras.
189	'08010120	Terreno denominado La Cruz, de Diego, el Lote 35 del Plano 11, carretera a Lepaterique.	Construcción Proyecto del Anillo Periferico de Tegucigalpa, SECCION III	46	22/02/1996	Alfredo Benegas Cruz	Julio Cesar Gomez Rodriguez y el Abog. Jorge Reyes Diaz.	13	2389	1649,257.20	A favor del Estado de Honduras.
190	'08010120	Lote de Terreno conocido como La Cruz de Diego, Lote No. 35 del Plano 22.	Construcción Proyecto del Anillo Periferico de Tegucigalpa, SECCION III	99	27/03/1996	Alfredo Benegas Cruz	Julio Cesar Gomez Rodriguez	82	2153	1649,257.20	A favor del Estado de Honduras.
191	'08010120	Lotes de Terrenos ubicados en Residencial Prados Universitarios a inmediaciones de la Aldea Suyapa de este D.C. los que se describen así: Bloque A, Lote No. 1, Bloque B, Lote No. 2, C17.	Construcción Proyecto del Anillo Periferico de Tegucigalpa.	1	05/01/1996	Maria Mercedes Hernández Reyes	Fernando Rafael Avestas Y Jorge Reyes Diaz en su condición de Procurador General de la Republica.	28	2369	5337,690.12	A favor del Estado de Honduras.
192	'08010120	Lote de Terreno ubicado en el lugar denominado El Chucayo, de la Aldea El Carrizal, de Comayagua, M. D.C.	Construcción Proyecto del Anillo Periferico de Tegucigalpa.	37	12/04/2000	Salvador E. Ronderos M.	Danila Ramirez Juanez Y Hector Ramon Trochez PGR.	14	3331	584,552.00	A favor del Estado de Honduras.
193	'08010120	Lotes de Terreno ubicados en la Aldea Llano del Potrero, zona de Toncontinde la ciudad de Comayagua.	Construcción Proyecto del Anillo Periferico de Tegucigalpa.	15	14/02/2000	Orlando E. Carcamo T.	los Señores Hip Poa Wan y Pik Wan cho	2	3296	114,127.50	A favor del Estado de Honduras.
194	'08010120	Terreno ubicado en la Estación No. 1 que esta ubicada seis punto cincuenta metros a la Orilla de la Quebrada Agua Salada.	Construcción del Boulevard Jose Cecilio del Valle, De Tegucigalpa.	51	15/06/2000	Juan Carlos Barrientos P.	Ing. Elvin Ernesto Santos Lozano	86	3343	9906,345.00	A favor del Estado de Honduras.
195	'08010120	Un Inmueble situado en el sitio de Caanza, actualmente colonia Villa Nueva, del D.C.	Construcción del Anillo Periferico de Tegucigalpa, M.D.C. Sección III.	51	02/08/1999	Moises Nazar Valladares	Rey Martín endez Porillo.	72	3228	1424,273.85	A favor del Estado de Honduras.
196	'08010120	Lote No. 23 Sector No. 3 Colonia Carranza, Villanueva, de la ciudad de Tegucigalpa.	Ejecución Anillo de Circunvalación	4	17/04/1998	Roberto Pandomo	Danella Gramizel Garay Caballero.	63	2885	332,500.00	A favor del Estado de Honduras.
197	'08010120	Terreno o finca San Nicolas, antes llamado El Oropel, situado en el sitio de Carranza, en la Aldea de Jacaleapa, de este Distrito Central.	Ejecución de Anillo Periferico.	79	02/07/1998	Marco Antonio Lanza López	Ruben Ignacio Rodriguez Betancourth	35	3629	66,072.50	A favor del Estado de Honduras.
198	'08010120	Lote No. 23 Plan: 1 Sector 3 Carranza, Colonia Villanueva, de la ciudad de Tegucigalpa, M.D.C.	Ejecución de Anillo Periferico.	6	04/05/1998	Roberto Pandomo Paredes	Danella Gramizel Garay Caballero	14	3009		A favor del Estado de Honduras.
199	'08010120	Fracción de terreno situado en el lugar denominado La Humuya, en este D.C.	Ejecución de Anillo Periferico	131	16/04/1998	Laureano Carbajal Rivas	Thelma Ruiz Calderon	75	2879	1,758,733.01	A favor del Estado de Honduras.
200	'08010120	Un Terreno ubicado en el lugar denominado Aldea Las Castas de este Distrito Central.	Ejecución de Anillo Periferico de Tegucigalpa, Sección I.	59	27/12/1997	Renán Orlando Lozano Dquey	Julio Cesar Flores Amador Olga Marina Flores Amador Martha Inediza Amador Alex Xavier Zacarias Bendix Nasser en su condición de representante de Campucad, S.A. de R.L.	79	2909	110,166.60	A favor del Estado de Honduras.
201	'08010120	Lotes de Terreno ubicados en la Urbanización Lomas de Toncontin de esta ciudad	Construcción del Anillo Periferico	104	04/06/1997	Renan Perez		63	2711	3314,724.00	A favor del Estado de Honduras.
202	'08010120	Lotes de Terreno denominado "Humuya", según plano levantado por el Ingeniero Manuel E. Bustamante.	Construcción del Anillo Periferico	103	06/12/1997	Gilberto Ochoa Viquez	Flora Idalia Alvarez	45	2944	190,000.00	A favor del Estado de Honduras.

203	'08010120	Lote de Terreno denominado Lote Numero Cinco ubicado en la Colonia Humaya de esta ciudad.	Proyecto Construcción del Anillo Periferico.	106	07/11/1997	Gilberto Ochoa Vasquez	Flora Idalia Alvarez	46	2937	380,000.00	A favor del Estado de Honduras
204	'08010120	Lote de Terreno denominada Colonia Israel ubicada en la Aldea de la Soledad de esta jurisdicción.	Proyecto Construcción del Anillo Periferico.	9	05/03/1997	Lilam Siwdy Salazar	Rodolfo Paulino Rodriguez Reyes	38	2975	1,427,769.19	A favor del Estado de Honduras
205	'08010120	Dos Lotes de Terreno ubicados en la Loteación Querada de la Ciudad de Tegucigalpa.	Ejecución Construcción del Puente Prolongación El Prado La Bolta.	37	29/08/1997	Ramon R. Mejia	Juan Luisa Falope Apoderada legal de Karen Pia Kubidok Falope. Y	4	2808	303,882.34	A favor del Estado de Honduras
206	'08010120	Lote de Terreno situado en el lugar denominado El Molino y La Travesía de esta ciudad.	Proyecto Construcción del Anillo Periferico.	108	23/06/1997	Ada Amalia Puerto Ramirez	Roberto Federico Sempé Agurcia	S/A	S/A	1,568,769.60	A favor del Estado de Honduras
207	'08010120	Lote de Terreno situado en la Sección llamada Pedernales, de la Aldea Jacaleapa de esta ciudad. Ubicado en el perimetro y a orilla de la carretera que va para el tablon-que va para el tablon.	Proyecto Construcción del Anillo Periferico.	47	11/07/1997	Juan Carlos Barrientos P.	David Aguilar Paredes, representante Legal de Sus Hermanos.	88	2778	398,793.75	A favor del Estado de Honduras
208	'08010120	Lote de Terreno No. 77 ubicado en las Aldeas La Sosa y La Travesía de la ciudad de Tegucigalpa.	Proyecto Construcción del Anillo Periferico. Sección I, II, y III.	35	13/08/1997	Ramon R. Mejia	Leonidas Herrera Caceres	19	2783	35,110.80	A favor del Estado de Honduras
209	'08010120	Fracción de Terreno ubicado en las proximidades del D.C. de la Aldea Jacaleapa, jurisdicción de este Municipio.	Proyecto Construcción del Anillo Periferico. Sección I, II, y III.	92	26/11/1997	Manuel Isaac Ferrera V.	Lacteos de Honduras, S.A. de C.V.	5	2782	1,034,226.00	A favor del Estado de Honduras
210	'08010120	Fracción de Terreno ubicado en el Sector 3 de la Col. Villanueva de esta ciudad capital.	Proyecto Anillo Externo de Circunvalación desvio de la carretera de acceso al Aeropuerto Internacional de Toncontin colector San José Col. Kennedy y Boulevard José Cecilio del Valle.	101	03/06/1997	Nicolas Garcia Sorto	Mercedes Aurelia Salinas Valle	45	2840	126,238.40	A favor del Estado de Honduras
211	'08010120	Un Lote de Terreno situado en la Colonia Israel de la Ciudad de Comayagua, jurisdicción de este Distrito Central.	Proyecto Anillo Externo de Circunvalación desvio de la carretera de acceso al Aeropuerto Internacional de Toncontin colector San José Col. Kennedy y Boulevard José Cecilio del Valle.	170	06/10/1997	Nicolas Garcia Sorto	Maria Isidora Ramos Aguilar	91	2796	206,374.87	A favor del Estado de Honduras
212	'08010120	Un Terreno ubicado en la ciudad de Comayagua, M. D.C. parte sur de esta.	Proyecto de construcción del Puente Guacerique, prolongación de la 6ta. Ave.	62	31/10/1997	Luis Enrique Galeano Mills.	Mirtilla Cordova de Ramirez, en su condición de Gerente General de Promociones Mercantiles S. de R.L.	95	2770	76,635.00	A favor del Estado de Honduras
213	'08010120	Un Terreno ubicado en las Aldeas La Sosa y La Travesía de este Distrito Central.	Proyecto Construcción del Anillo Periferico.	302	15/07/1997	Alfredo Banegas Cruz	Santos Martin Sanchez	50	2690	80,034.60	A favor del Estado de Honduras
214	'08010120	Inmueble ubicado en el titulo general denominado Carranza, de este Distrito Central.	Construcción del Anillo Periferico Sector I.	48	30/04/1997	Marco Tulio Barahona Valle	Rebeca Lizeth Raquel Chabardo de Mirtilla Cordoba de Ramirez en su condición de Gerente General Promociones Mercantiles S. de R.L.	75	2868	13,846.25	A favor del Estado de Honduras
215	'08010120	Inmueble ubicado en la ciudad de Comayagua, Distrito Central.	Proyecto Puente Prolongación Colonia 15 de Septiembre	39	15/08/1997	Julio Alberto Ortega	Noel Antonio Ehrler Machado, en su condición de Apoderado especial del Sr. Ryley Alberty Wooten.	55	2739	311,557.80	A favor del Estado de Honduras
216	'08010120	Terreno ubicado en el Guayabal, de M. D.C.	Construcción del Anillo Periferico de Tegucigalpa.	31	26/08/1997	Luz Yolanda Rodriguez Escobar.	S/A	S/A	2,504,947.50	A favor del Estado de Honduras	
217	'08010120	Terreno ubicado en el lugar denominado El Guayabal de este Distrito Central.	Construcción del Anillo Periferico de Tegucigalpa.	77	12/08/1997	Maria Mercedes Hernández Reyes.	Noel Antonio Ehrler Machado	27	2701	250,947.50	A favor del Estado de Honduras
218	'08010120	Lote de Terreno ubicado en la Aldea La Travesía, de este D.C.	Construcción del Anillo Periferico de Tegucigalpa.	41	05/08/1997	Luis Enrique Galeano Mills.	taufick Simon Roman	13	2710	836,297.27	A favor del Estado de Honduras
219	'08010120	Lote de Terreno ubicado en la Aldea de Suyapa, de este Distrito Central.	Construcción del Anillo Periferico de Tegucigalpa.	447	29/12/1996	Alfredo Banegas Cruz	Mario Turcios Alarcon	77	2640	291,027.94	A favor del Estado de Honduras
220	'08010120	Fracción de Terreno de la Loteación Suyapa, en el lugar llamado Guarabataca, San Juan y San Miguel del Trapiche.	Construcción del Anillo Periferico de Tegucigalpa.	38	02/06/1997	Rafel Palacios Tosta	Rita Maria Hernandez Melara	35	2663	66,933.47	A favor del Estado de Honduras
221	'08010120	Un Terreno de mayor extensión denominadas El Oropele, en las cuales iban a construirse de la hija del Dr. Jesús Aguilar Paz, las cuales fueron medidas en el Plan de la Ceiba Frente a la Iglesia San Antonio de la Aldea de Jacaleapa.	Construcción del Anillo Periferico de Tegucigalpa.	23	17/06/1997	Rigoberto Ochoa Laitano	Regina Isabel Pinel Vargas de Aguilar en su condición de representante de su hija Regina Maria Aguilar	44	2673	580,269.60	A favor del Estado de Honduras
222	'08010120	Inmueble ubicado en Los Laureles del termino Municipal de Comayagua, Distrito Central.	Construcción del Anillo Periferico de Tegucigalpa.	26	24/06/1997	Rigoberto Cordova Laitano	El Señor Victor Orlando Medina Soto.	34	2674	6,630,549.33	A favor del Estado de Honduras
223	'08010120	Terreno denominado el Canton, Fracción Norte del Consejo del Distrito Central.	Colindando con el Anillo Periferico de Tegucigalpa.	106	06/06/1997	Bufete Molina y Asociados.	Thierry Jean Marie de Perrefeu Midence.	91	2669	12,487,110.60	A favor del Estado de Honduras
224	'08010120	Fracción de Terreno denominado Sitio Caanza ubicado en esta Ciudad.	Colindando con el Anillo Periferico de Tegucigalpa.	15	11/04/1997	Julio Alberto Ortega	Berti N. Pitali Olivera Bonilla	97	2661	85,955.22	A favor del Estado de Honduras
225	'08010120	Lote de Terreno ubicado en la Colonia Humaya de esta ciudad capital.	Construcción del Boulevard Jose Cecilio del Valle, en la Ciudad de Tegucigalpa.	254	20/11/1995	Ruben Dario Nuiñez M.	Lina Guadalupe Marquez Velasquez en representación de la señora Maria Edith Velasquez.	72	2346	114,000.00	A favor del Estado de Honduras
226	'08010120	Lote de Terreno situado en la Colonia Israel de la ciudad de Comayagua, jurisdicción de este D.C.	Proyecto Anillo Periferico de Tegucigalpa Sección II. Intersección Aeropuerto Toncontin y Sección I.	101	08/05/1995	Juan Isidro Ortiz Gallo	Norma Avila Ortiz	70	2238	64,590.00	A favor del Estado de Honduras
227	'08010120	Lote de Terreno ubicado en el sitio de Caanza de esta ciudad de Tegucigalpa.	Construcción Anillo Periferico de Tegucigalpa, M. D.C.	51	27/04/1995	René Corea Cortes	Guillermo Rodriguez Lainez	100	2229	61,859.20	A favor del Estado de Honduras
228	'08010120	Dos Lotes de Terreno conocidos con los nombres de El Mango y El Potrero ubicado en el casero de La Cañada, Aldea de Jacaleapa de esta jurisdicción.	Construcción Anillo Periferico de Tegucigalpa, M. D.C.	1	13/03/1995	Vera Sofia Rubi	Pedro Rodriguez Elvir	36	2257	168,602.35	A favor del Estado de Honduras
229	'08010120	Lote de Terreno marcado con el numero 3 de la Loteación Suyapa, de esta jurisdicción.	Construcción del Anillo Periferico de la ciudad de Tegucigalpa, propiedad de SECOPT, en el lugar llamado Loteación Suyapa.	16	23/03/1995	Gloria Argentina Castro Alvarado.	Emma Luisa Fonseca de Canzales y José Alfredo Canzales Vasquez.	40	2234	546,739.00	A favor del Estado de Honduras
230	'08010120	Lote de Terreno denominado Las Maravillas por unificación de lotes en una sola parcela. Ubicado en el lugar denominado Aldea de Jacaleapa, Oropele col. Kennedy.	Construcción Anillo Periferico de Tegucigalpa, M. D.C.	51	09/05/1995	Marco Tulio Calizo Molina	Nery Juan Arturo Zablah en su condición de Gerente General de la Empresa Construtora de	7	2251	3606,270.04	A favor del Estado de Honduras
231	'08010120	Terreno ubicado en la Colonia Villanueva de esta ciudad.	Construcción del Anillo Periferico en sus Secciones I, II, y III.	98	05/07/1994	Manuel Isaac Ferrera V.	Ismael Sierra Gallo	93	2091	67,800.00	A favor del Estado de Honduras
232	'08010120	Terreno denominado Agua Dulce o Las Uvas y El Espino, conocido actualmente como Las Hadas, situado en la comprensión de este Distrito Central.	Construcción Anillo Periferico de Tegucigalpa, M. D.C.	12	07/03/1994	Edgardo Caceres Castellanos.	Hector René Fonseca López, y Joarge Reyes Díaz.	11	2209	1,328,087.70	A favor del Estado de Honduras
233	'08010120	Fracción de Terreno ubicado en la Colonia Villanueva, de esta jurisdicción del Municipio del D. C.	Construcción Anillo Periferico de Tegucigalpa, M. D.C.	151	18/10/1994	Renan Perez	Jorge Reyes Díaz en su condición de Procurador General de la República, y Armando Espinal Chavez.	51	2216	49,200.00	A favor del Estado de Honduras
234	'08010120	Terreno denominado El Oropele, medidas en el Plan de la Ceiba, frente a la Iglesia de San Antonio de la Aldea de Jacaleapa, M. D.C.	Construcción Anillo Periferico de Tegucigalpa, M. D.C.	49	14/10/1994	Renan Orlando Lozano Oqueli		45	2209	415,582.00	A favor del Estado de Honduras
235	'08010120	Terreno ubicado en la Aldea Las Casitas, jurisdicción del Municipio de Tegucigalpa, M. D.C.	Construcción Anillo Periferico de Tegucigalpa, M. D.C.	4	21/01/1994	Edgardo Caceres Castellanos.	Edgardo Flores Rodil, y Norma Corina de Torres	11	2603	1,486,836.30	A favor del Estado de Honduras
236	'08010120	Terreno denominado como La Era, Aldea La Travesía, en esta ciudad.	Construcción Anillo Periferico de Tegucigalpa, M. D.C.	7	22/11/1994	Gloria Argentina Castro Alvarado.	Adolfo Arturo Aguilera	85	2146	31,865.94	A favor del Estado de Honduras





271	'08010120	Terreno ubicado en el lugar llamado Nueva Aldea de este Municipio del Distrito Central.	Construcción de Anillo Periferico de Tegucigalpa, M.D.C.	1	04/01/1994	José Guilberto Aquino Guevara	Seminario Mayor Nuestra Señora de Suyapa.	43	1986	487,917.00	A favor del Estado de Honduras
272	'08010120	Terreno ubicado en el sitiodenominado Casa Quemada, Aldea Jacaleapa. Municipio del Distrito Central.	Construcción de Anillo Periferico Sección II.	108	30/11/1993	Reynaldo Barahona Lizardo	Juan Pablo Fonseca Barrientos, Concepción Barrientos Viuda de Fonseca Esperanza de Jesus Barrientos y	46	2000	146,269.48	A favor del Estado de Honduras
273	'08010120	Terreno ubicado en la Aldea Llano del Potrero, en comprensión con el Distrito Central.	Construcción del Anillo Periferico.	119	16/10/1992	Francisco C. Interiano.	Sandra Isabel Triminio Godoy de Smithson.	77	1776	1157,663.95	A favor del Estado de Honduras.
274	'08019999	Lote de Terreno ubicado en el lugar denominado El Aguacate, o El Zarzal, contigua a la col. Satellite de M. D., C.		34	16/07/1992	José María Palacios M.	Jose Joaquín Barrientos Valladares, y Lesly Tamar Espinoza Salinas.	37	1760	10,00.00	
275	'08010120	Lote de Terreno ubicado en la parte sur Oeste de la Urbanización Residencia Los Robles, M.D.C.	Construcción del Anillo Periferico de la Ciudad de Tegucigalpa.	184	06/12/1993	Zunilda Suazo Mejia	Reynaldo Antonio Garcia Hernandez	44	1966	320,480.10	A favor del Estado de Honduras
276	'08010120	Lote de Terreno ubicado en el lugar denominado La Soledad o Santa Anita, Comayagua, D.C.	Construcción del Anillo Periferico de la Ciudad de Tegucigalpa.	146	16/12/1993	Zunilda Suazo Mejia	Isidro Castro Matamoros	82	1970	675,357.60	A favor del Estado de Honduras
277	'08010120	Lote de Terreno ubicado en la Colonia Humuya de Tegucigalpa, M.D.C.	Construcción del Boulevard Fuerzas Armadas.	4	23/03/1992	Oscar Humberto Pinto	Jose Antonio Canales Flores y Ramon de Jesus Girón	78	1767	826,070.00	A favor del Estado de Honduras
278	'08010120	Lote de Terreno denominado El Llano del Potrero, al Sur del Aeropuerto Internacional de Toncontín.	Ampliación y Mejoras del Aeropuerto Internacional de Toncontín.	282	07/11/1990	Jesús María Herrera H.	Mauricio Marchetti Fortín	46	970	196,628.96	A favor del Estado de Honduras.
279	'08010120	Lote de Terreno denominado El Llano del Potrero, al Sur del Aeropuerto Internacional de Toncontín, Marcado con el Lote No. 6	Ampliación y Mejoras del Aeropuerto Internacional de Toncontín.	41	12/07/1990	Ramon Ovidio Navarro V.	Mauricio Marchetti Fortín	5/A	5/A	1787,265.00	Copia de Protocolo.
280	'08019999	Lote de Terreno situado en la Aldea El Carrizal, de la jurisdicción del D.C. Col. Altos de El Paraíso.		129	05/10/1992	José Sidney Reyes	Reynaldo Antonio Garcia Hernandez	50	1773		A favor del Estado de Honduras
281	'08010120	Un Lote de Terreno ubicado en la Aldea La Soledad Jurisdicción de Comayagua, D.C.	Construcción Anillo Periferico de Tegucigalpa.	122	25/11/1997	Saul Suazo Lara	Jorge Tomas Hedman Deras	82	2775	171,651.60	A favor del Estado de Honduras
282	'08010120	Lote de Terreno ubicado en La Soledad o Santa Anita, Lote de Terreno ubicado en La Colonia Las Torres Lote de Terreno ubicado en La Colonia La Era Lote de Terreno ubicado en la Colonia Flores del Campo.	Construcción de Anillo Periferico de Tegucigalpa, M.D.C.	63	27/12/1996	Jorge A. Vásquez	Jorge Francisco Zamora Midence.	4	2565	24,270.40	A favor del Estado de Honduras.
283	'08010120	Lote de Terreno ubicado en La Soledad o Santa Anita, Lote de Terreno ubicado en La Colonia Las Torres Lote de Terreno ubicado en La Colonia La Era Lote de Terreno ubicado en la Colonia Flores del Campo.	Construcción del Proyecto Anillo Periferico de Tegucigalpa.	145	16/12/1993	Zunilda Suazo Mejia.	Isidro Castro Matamoros	82	1970	675,357.60	A favor del Estado
284	'08010120	Lote de Terreno ubicado en el lugar denominado Los Laureles en la ciudad de Comayagua, M.D.C.	Construcción de I Anillo Periferico				Francisco Verde.	DCLXXX	10	L 6,000,000.00	A favor del Estado de Honduras
285	'08010120	Se deduce impugnación incondicional contra un pago por indemnización sobre un inmueble. Terreno ubicado en lugar denominado Los Laureles de la ciudad de Comayagua.	Ejecución del Proyecto Anillo Periferico de Tegucigalpa, Sección I, II, y III.					DCLXXX	11 AL 13 Tomo 10		
286	'08010120	Terreno ubicado en Los Laureles, del término Municipal de Comayagua, D.C., Depto. de F.M.	Anillo externo de circunvalación desvío de la carretera de acceso al Aeropuerto Internacional de Toncontín, colecto a San José, Colonia Kennedy, y Boulevard José Cecilio del Valle.	26	24/06/1997	Rigoberto Cordova Laitano	Victor Orlando Medina Soto	34	2674	L6,630,549.33	A favor del Estado de Honduras

**SECRETARIA DE INFRAESTRUCTURA Y SERVICIOS PUBLICOS (INSEP)**  
**INMUEBLES PROPIEDAD DEL ESTADO A NOVIEMBRE DEL 2015**  
**TEGUCIGALPA Y OFICINAS REGIONALES**

No.	UBICACIÓN DEL INMUEBLE	SUPERFICIE	CLAVE CATASTRAL	VALOR ADQUISICION	VALOR CATASTRAL 2014	OBSERVACIONES
1	BARRIO LA BOLSA	21,699,00 Mts2	12-0003001	19,706,071,68	76,782,139,43	OFICINAS ADMINISTRATIVAS:Oficina del Secretario, D.G.T, D.G.C, D.G.O.P., D.G.V.U
2	LOMAS DE TONCONTIN	194,14 Mts2	28-0130-005	2,000,000,00	2,124,039,04	INMUEBLE:(Casa de habitaciòn), en proceso de traspaso para el IHNFA, actualmente ocupada por el Sr. Carlos Jorge Mahomar Marzuca Marzuca.
3	EDIFICIO BARRIO ABAJO	230,00 Mts.	01-091-003	3,970,750,00		OFICINAS ADMINISTRATIVAS:Correo Nacional de Honduras
4	COL.LA ROSA(TALLER LAS TORRES)	20,360 Mts2.	24-0119-001	1,964,860,56	3,022,862,4	OFICINAS ADMINISTRATIVAS Y TALLERES DE MAQUINARIA PESADA Y LIVIANA, funciona como plantel de las Torres de INSEP
5	PLANTEL DE LA SAN MIGUEL	6,915,00 Mts2.	16-0057-021	1,728,750,00	1,728,750,00	SOLAR:Actualmente Plantel de la San Miguel para depòsitos de Chatarra de INSEP
6	CASA COL. LA AMERICA	252,49 Mts2.	23-0091-012	1,200,000,00	1,516,649,16	CASA DE HABITACION:Actualmente habitada por la Familia Randazzo por resolucìon de la DGBN.

<b>REGIONALES</b>						
7	PLANTEL DE INSEP,BARRIO LOS MANGOS,CHOLUTECA	4,978,49 Mts2.	16-18-03-89			PLANTEL REGIONAL DE INSEP
8	PLANTEL DE INSEP,REGIONAL LA CEIBA,BO.DANTO	33,363,243 Mts2.	46-07-02	688,100,00	2,295,400,01	EDIFICIO:Oficinas administrativas de la regional de INSEP
9	PLANTEL DE INSEP,BARRIO LA GUARDIA,S.P.S.27 AVE-4 SUR-OESTE		0-20-0/063-000		15,895,350,00	EDIFICIO:Oficinas administrativas de la regional de INSEP

**SECRETARIA DE INFRAESTRUCTURA Y SERVICIOS PUBLICOS**  
**INMUEBLES PROPIEDAD DEL ESTADO A NOVIEMBRE DEL 2015**  
**DEPARTAMENTO DE OCOTEPEQUE**

No.	CODIGO	UBICACIÓN DEL INMUEBLE	DESTINO ACTUAL	No. DE INST.	FECHA OTORGAM.	NOTARIO AUTORIZANTE	OTORGANTE			VALOR ADQUISICION	NUEVO VALOR CATASTRAL	FORMA ADQUISICION	OBSERVACIONES
								FOLIO	TOMO				
1	140100603	Lote de Terreno ubicado en el Barrio San José de la ciudad de Ocotepeque, Depto. de Ocotepeque.	Construcción del Proyecto 16 ciudades.	6	22/02/1993	Jorge A. Berlioz	Victor Manuel Caldonio Cartagena.	47	5736	1,000.00	L. 1658,257.00	Contrato de Construcción	A favor del Estado de Honduras

**SECRETARÍA DE INFRAESTRUCTURA Y SERVICIOS PÚBLICOS (INSEP)**  
**INMUEBLES PROPIEDAD DEL ESTADO A NOVIEMBRE DEL 2015**  
**DEPARTAMENTO DE OLANCHO**

No.	CODIGO	UBICACIÓN DEL INMUEBLE	DESTINO ACTUAL	No. DE INST.	FECHA OTORGAM.	NOTARIO AUTORIZANTE	OTORGANTE	REGISTRO DE LA PROPIEDAD		VALOR ADQUISICION	FORMA ADQUISICION	OBSERVACIONES	AREA
								No.	TOMO				
1	15010120	Un lote de terreno ubicado en el lugar llamado El Naraco, comprendido en el sitio de San Antonio de Horcones, en el Valle de Lepaguare, Municipio de Juticalpa, Depto. de Olancho.	A favor de la Secretaría de Comunicaciones, Obras Públicas y Transporte (SECOPT).	82	10/09/1959	José María Palacios M.	Mario Mejía Torres	S/A	S/A	L. 800.00	Compra Venta	A favor del Estado de Honduras	2 manzanas de terreno
2	15190120	Un lote de terreno ubicado en el Barrio Buenos Aires dentro del perímetro urbano del Municipio de San Fco. de la Paz, Depto. de Olancho	Proyecto de Rehabilitación de la Carretera San Fco. De La Paz, Guarizama, Manto, Silca, Desvío de Salamá, Depto. de Olancho.	7	20/03/1997	Juan Roberto Murillo	María de Jesús Padilla Montoya	44	444	L. 5,171.12	Indemnización	A favor del Estado de Honduras	646.39 Mts.2, equivalente a 773.07 Vrs.2
3	15010010	Un lote de terreno ubicado en el Municipio de Juticalpa, Depto. de Olancho.	Registro de la Propiedad del Depto. de Olancho. y la Oficina Regional de la Dirección Ejecutiva de Catastro Nacional.	Acta de Entrega.	31/08/1982		Jorge Alberto Rodríguez F., quien actúa en su condición de Director Ejecutivo de Catastro Nacional.	S/A	S/A	L. 62,000.00	Compra Venta	A favor del Estado de Honduras	136.66 Mts.

**SECRETARIA DE INFRAESTRUCTURA Y SERVICIOS PUBLICOS (INSEP)**  
**INMUEBLES PROPIEDAD DEL ESTADO A NOVIEMBRE DEL 2015**  
**DEPARTAMENTO DE CORTÉS**

No.	CODIGO	UBICACIÓN DEL INMUEBLE	DESTINO ACTUAL	No. DE INST.	FECHA OTORGAM.	NOTARIO AUTORIZANTE	OTORGANTE	REGISTRO DE LA PROPIEDAD		VALOR ADQUISICION	FORMA ADQUISICION	FECHA ACUERDO	OBSERVACIONES	AREA
								No.	TOMO					
1	05050120	Terreno ubicado en Santa Ines, Potrenillos, Depto. De Cortés.	Proyecto de mejoramiento del corredor Atlántico del Plan Puebla Panama. C.A. 5	264	13/08/2007	Manuel Antonio Urabina Pineda.	José Alfredo San Martín Orellana en representación de Favia Paola - San Martín Orellana.	48	5735	5,001,579.20	Compra-Venta			126,590.21 Mts. 2. 181,562.92 Vrs. 2.
2	05020950	Terreno ubicado en Zona Comercial A, B, C, y D, Area de Reserva No. 4 y No. 5.	No identificado.	455	01/07/2003	Delma Cristela Lanza	Marlon Augusto Mejía P. Presidente de la Cooperativa Mixta Perry de Honduras Limitada.	93	4592		Sub-rogación			21,246. Mts. 2. 30,472.65 Vrs. 2.
3	05040120	Terreno ubicado en el lugar denominado Barrio Terraplén Jurisdicción del Municipio de Pimienta, Depto. de - Puerto Cortés.	Programa de mejoramiento del corredor Atlántico del Plan Puebla Panama. C.A. 5 Norte.	516	21/06/2007	Zoilo Alvarado Tejeda	Maria Leonarda Gutierrez Girón.	39	5730	5,938.80	Compra-Venta			84.84 Mts. 2. 121.68 Vrs. 2.
4	05040120	Terreno ubicado en el lugar denominado Barrio Terraplén Jurisdicción del Municipio de Pimienta, Depto. de - Puerto Cortés.	Programa de mejoramiento del corredor Atlántico del Plan Puebla Panama. C.A. 5 Norte.	519	21/06/2007	Zoilo Alvarado Tejeda	Alexander Caceres Quiroz	47	5736	8,677.90	Compra-Venta			123.97 Mts. 2. 177.81 Vrs. 2.
5	05020000	Terreno Identificado con letra "C" forma parte del conocido con el nombre la Hacienda La Fortuna en jurisdicción de la Aldea La jutosa en el Municipio de Choloma, Departamento de Cortés.	Proyecto Obras de Protección - contra Inundaciones, Erosión y Sedimentos en la Cuenca del Río -- Choloma, Jurisdicción del Municipio de Choloma, Depto. de Cortés.	289	01/11/2000	Rafael Pacios Tosta.	Izauro Reyes Perdomo	44	3784	84,000.00	Compra-Venta			18,451.85 Mts. 2.
6	05030120	Terreno ubicado en Aldea de Potrenillos, jurisdicción de Oma, Depto. de Cortés.	Proyecto Rehabilitación y construcción de la carretera CA-13 Puerto Cortés en del Depto. de Cortés, frontera con Guatemala.	196	10/10/2006	Isauro Aguilar G.	Humberto Regalado Hernández.	63	677	292,962.88	Compra-Venta			36,620.36 Mts. 2.

**SECRETARIA DE INFRAESTRUCTURA Y SERVICIOS PUBLICOS (INSEP)**  
**INMUEBLES PROPIEDAD DEL ESTADO A NOVIEMBRE DEL 2015**  
**DEPARTAMENTO DE CORTES**

No.	CODIGO	UBICACIÓN DEL INMUEBLE	DESTINO ACTUAL	No. DE INST.	FECHA OTORGAM.	NOTARIO AUTORIZANTE	OTORGANTE	REGISTRO DE LA PROPIEDAD		VALOR ADQUISICION	FORMA ADQUISICION	FECHA ACUERDO	OBSERVACIONES	AREA
								No.	TOMO					
7	05060000	Terreno ubicado en Pueblo Nuevo, Puerto Cortés, Departamento de Cortés.	No identificado.	328	24/08/1999	Jorge Alberto Calix Orellana.	Carlos Alberto Munguía Quezada.	82	380	625,079.28	Compra-Venta por Indemnización.			27,395.15 Mts.2 37,291.68 Vrs. 2.
8	05040120	Terreno ubicado en el Barrio el Terraplen Jurisdicción del municipio de Pimienta Departamento de Cortes	Programa de Mejoramiento del Corredor Atlantico del Plan Puebla Panama CA-5	3302	02/06/2007	Ramon Alfredo Silva O	Rosa Julia Robles Sanchez	20	5754	37,153.90	Compra Venta	09/01/2007		530.77 Mts.2 761.26 Vrs.2
9	05040120	Terreno ubicado en el Barrio Suyapa Jurisdicción del municipio de Pimienta Departamento de Cortes	Programa de Mejoramiento del Corredor Atlantico del Plan Puebla Panama CA-5	4266	20/07/2007	Ramon Alfredo Silva O	Maria Diaz Nolasco	48	5754	40,448.15	Compra Venta	15/03/2007	Acuerdo No 00418.....	425.77 Mts. 2 610.66 Vrs. 2
10	05040120	Terreno Ubicado en Villanueva Departamento De Cortes	Programa de Mejoramiento del Corredor Atlantico del Plan Puebla PanamaCA-5	99	24/08/2007	Luis Enrique Galeano M	Charles Gebhard Heyer Inestroza	14	5815	402,331.17	Indemnizacion por Afectacion de un Area	31/05/2007	Acuerdo No 00698.....	11,767.51 Mts.2 16,877.64 Vrs.2
11	05040120	Terreno Ubicado en el Barrio el Playon Jurisdicción del municipio de Pimienta Departamento de Cortes	Programa de Mejoramiento del Corredor Atlantico del Plan Puebla Panama CA-5	48	27/08/2007	Carlos Armando Avila V	Gloria Margarita Keller Bardales S	1	432451	148,722.00	Compra Venta	27/03/2007	Acuerdo No 00451.....	2124.60 Mts.2 3,047.22 Vrs.2
12	05040120	Terreno Ubicado en el Radio Urbano del Municipio de Pimienta, Departamento de Cortes	Programa de Mejoramiento del Corredor Atlantico del Plan Puebla Panama CA-5	946	25/06/2007	Pedro Rendon Pineda	Maria Isabel Betancourt	11	5812	274,214.68	Compra Venta	09/01/2007	Acuerdo No 0003.....	5,467.89 Mts.2 7,842.36 Vrs.2
13	05040120	Terreno Ubicado en la Jurisdicción del Municipio de Pimienta, Departamento de Cortes	Programa de Mejoramiento del corredor Atlantico del Plan Puebla Panama CA-5	59	29/08/2007	Jose Roberto Reyes M	Luz Escalante Alvarado de Lozano	50	5798	276,077.90	Compra Venta	27/03/2007	Acuerdo No 448	3,656.97 Mts.2 5,56.67 Vrs.2
14	05040120	Terreno Ubicado en el Barrio el Bosque n.2 del Municipio de Pimienta, Departamento de Cortes	Programa de Mejoramiento del corredor Atlantico del Plan Puebla Panama CA-5	3300	02/06/2007	Ramon Alfredo Silva O	Jose Lopez Zelaya	38	5776	259,487.45	Compra Venta	09/01/2007	Acuerdo No 0003	5,214.78 Mts.2 7,479.34 Vrs. 2
15	05040120	Terreno Ubicado en el Barrio Urbano del Municipio de Nueva Pimienta, Departamento de Cortes	Programa de Mejoramiento del corredor Atlantico del Plan Puebla Panama CA-5	3305	02/06/2007	Ramon Alfredo Silva O	Jose Angel Yanez	95	5774	421,207.09	Compra Venta	09/01/2007	Acuerdo No 0003	8,559.38 Mts.2 12,276.35 Vrs.2

**SECRETARIA DE INFRAESTRUCTURA Y SERVICIOS PUBLICOS (INSEP)**  
**INMUEBLES PROPIEDAD DEL ESTADO A NOVIEMBRE DEL 2015**  
**DEPARTAMENTO DE CORTES**

No.	CODIGO	UBICACIÓN DEL INMUEBLE	DESTINO ACTUAL	No. DE INST.	FECHA OTORGAM.	NOTARIO AUTORIZANTE	OTORGANTE	REGISTRO DE LA PROPIEDAD		VALOR ADQUISICION	FORMA ADQUISICION	FECHA ACUERDO	OBSERVACIONES	AREA
								No.	TOMO					
16	05040120	Terreno Ubicado en el Barrio el Playon del Municipio de Pimienta, Departamento de Cortes	Programa de Mejoramiento del corredor Atlantico del plan Puebla Panama CA-5	47	27/08/2007	Carlos Armando Avila V	Gloria Margarita Keller Bardales deS	17	5814	466,598.30	Compra Venta	17/05/2007	Acuerdo No 00684	6,665.69 Mts.2 9,545.99 Vrs.2
17	05040120	Terreno Ubicado en el municipio de Pimienta Departamento de Cortes	Programa de Mejoramiento del corredor Atlantico del plan Puebla Panama CA-5	45	27/08/2007	Carlos Armando Avila V	Gloria Margarita Keller Bardales deS	1	432602 Matricula	95,484.20	Compra Venta	27/03/2007	Acuerdo No 00451	1,364.06 Mts.2 1,956.41 Vrs. 2
18	05040120	Terreno Ubicado en el Barrio Terraplen en el Municipio de Pimienta, Departamento de Cortes	Programa de Mejoramiento del Corredor Atlantico del plan Puebla Panama CA-5	3301	02/06/2007	Ramon Alfredo Silva O	Yanet Liliana Vallecillo Baide	40	5776	14,469.70	Compra Venta	09/01/2007	Acuerdo No 0003.....	206.71 Mts.2 296.47 Vrs .2
19	05040120	Terreno Ubicado en el Barrio Terraplen en el Municipio de Pimienta, Departamento de Cortes	Programa de Mejoramiento del Corredor Atlantico del Plan Puebla Panama CA-5	314	25/07/2007	Hulda Frenzel de Aguilar	Eliberta Garcia	93	5810	47,235.30	Compra Venta	27/03/2007	Acuerdo No 00451.....	674.79 Mts .2 967.82 Vrs .2
20	05040120	Terreno Ubicado en el Barrio Terraplen en el Municipio de Pimienta, Departamento de Cortes	Programa de Mejoramiento del Corredor Atlantico del Plan Puebla 'Panama CA-5	90	12/06/2007	Francisco Rodolfo J	Enrique Guillermo Carvajal Ortiz	52	5798	13,834.80	Compra Venta	26/02/2007	Acuerdo No 000405.....	197.64 Mts .2 283.46 Vrs. 2
21	05040120	Terreno ubicado en el Barrio El Playon en el Municipio de Pimienta, Departamento de Cortes	Programa de Mejoramiento del Corredor Atlantico del Plan Puebla Panama CA-5	88	12/06/2007	Francisco Rodolfo J	Maria Dolores Rivera Martinez	90	5794	67,078.20	Compra Venta	09/01/2007	Acuerdo No 0003.....	958.26 Mts .2 1,374.39 Vrs .2
22	05040120	Terreno Ubicado en el Barrio El Playon en el Municipio de Pimienta, Departamento de Cortes	Programa de Mejoramiento del Corredor Atlantico del Plan Puebla Panama CA-5	87	12/06/2007	Francisco Rodolfo J	Jesus Dimas Carvajal	6	5825	143,917.90	Compra Venta	09/01/2007	Acuerdo No 0003.....	Lote No 1 1,572.50 Mts .2 690.42 Vrs .2
23	05040120	Terreno Ubicado en el Barrio el Playon en el Municipio de Pimienta, Departamento de Cortes	Programa de Mejoramiento del Corredor Atlantico del Plan Puebla Panama CA-5	517	21/06/2007	Zoilo Alvarado Tejada	Rosa America Melendez	10	5758	51,920.40	Compra Venta	21/06/2007	Acuerdo No 0003	741.72 Mts.2 1063.82 Vrs2
24	05040120	Terreno Ubicado en el Barrio El Playon en el Municipio de Pimienta, Departamento de Cortes	Programa de Mejoramiento del Corredor Atlantico del Plan Puebla Panama CA-5	36	24/05/2007	Carlos Armando Avila V	Lisandro Donoso Cubero Hernandez	1	427803 Matricula	1,277.50	Compra Venta	09/01/2007	Acuerdo No 0003	18.25 Mts .2



**SECRETARIA DE INFRAESTRUCTURA Y SERVICIOS PUBLICOS (INSEP)**  
**INMUEBLES PROPIEDAD DEL ESTADO A NOVIEMBRE DEL 2015**  
**DEPARTAMENTO DE CORTES**

No.	CODIGO	UBICACIÓN DEL INMUEBLE	DESTINO ACTUAL	No. DE INST.	FECHA OTORGAM.	NOTARIO AUTORIZANTE	OTORGANTE	REGISTRO DE LA PROPIEDAD		VALOR ADQUISICION	FORMA ADQUISICION	FECHA ACUERDO	OBSERVACIONES	AREA
								No.	TOMO					
25	05040120	Terreno Ubicado En El Barrio El Playon en el Municipio de Pimienta, Departamento de Cortes	Programa de Mejoramiento del Corredor Atlantico del Plan Puebla Panama CA-5	37	24/05/2007	Carlos Armando Avila V	Lisandro Donoso Cubero Hernandez	1	432404 Matricula	265,985.30	Compra Venta	09/012007	Acuerdo No 0003	26.18 Vrs. 2 3,799.79 Mts.2 5,449.89 Vrs.2
26	05040120	Terreno Ubicado en el Barrio El Terraplen en el Municipio de Pimienta, Departamento de Cortes	Programa de Mejoramiento del Corredor Atlantico del Plan Puebla Panama CA-5	3306	02/06/2007	Ramon Alfredo Silva O	Silvano Chavez Quiroz	37	5776	41,364.40	Compra Venta	09/01/2007	Acuerdo No 0003	590.92 Mts.2 847.53 Vrs.2
27	05040120	Terreno Identificado como lote No 2 Ubicado en el Municipio de Pimienta, Departamento de Cortes	Programa de Mejoramiento del Corredor Atlantico del Plan Puebla Panama CA-5	46	27/08/2007	Carlos Armando Avila V	Gloria Margarita Keller de Sierra	20	5814	351,326.50	Compra Venta	27/03/2007	Acuerdo No 00451	5,018.95 Mts.2 7,198.47 Vrs. 2
28	05040120	Terreno Identificado en el radio Urbano en el Municipio de Pimienta, Departamento de Cortes	Programa de Mejoramiento del Corredor Atlantico del Plan Puebla Panama CA-5	3303	02/06/2007	Ramon Alfredo Silva O	Norma Corina Paz Aguilar	71	5766	377,454.00	Compra Venta	09/01/2007	Acuerdo No 0003	5,392.20 Mts.2 7,733.80 Vrs.2
29	05040120	Terreno Ubicado en el Barrio el Playón en el Municipio de Pimienta, Departamento de Cortes	Programa de Mejoramiento del Corredor Atlántico del Plan Puebla Panamá CA-5	518	21/06/2007	Zoilo Alvarado Tejada	Maria Maribel Mejia Martinez	11	5758	63,239.40	Compra Venta	09/01/2007	Acuerdo No 0003	903.42 Mts.2 1,295.74 Vrs.2
30	05050120	Terreno Ubicado en el Barrio Sani, Lote No 2 en el Municipio de Potrerillos, departamento de Cortes	Programa de Mejoramiento del Corredor Atlántico del Plan Puebla Panamá CA-5	49	27/08/2007	Carlos Armando Avila V	Lisandro Donoso Cubero Hernández	81	5791	490,287.79	Compra Venta	27/03/2007	Acuerdo No 00451	10,224.98 Mts.2 14,665.25 Vrs.2
31	05050120	Terreno Ubicado en el Barrio Sani, Lote No 1 en el Municipio de Potrerillos, Departamento de Cortes	Programa de Mejoramiento del Corredor Atlantico del Plan Puebla Panama CA-5	50	30/08/2007	Carlos Armando Avila V	Lisandro Donoso Cubero Hernandez	82	5791	746,311.06	Compra Venta	15/03/2007	Acuerdo No 00418	14,097.30 Mts.2 20,219.15 Vrs.2
32	05050120	Terreno Ubicado en el Barrio El Pedregal en el Municipio de Potrerillos, Departamento de Cortes	Programa de Mejoramiento del Corredor Atlantico del Plan Puebla Panama CA-5	294	10/07/2007	Hulda Frenzel de Aguilar	Luis Diaz	30	5817	94,558.80	Compra Venta	15/03/2007	Acuerdo No 00418	787.99 Mts.2 1,130.18 Vrs.2
33	05050120	Terreno Ubicado en el Barrio El Pedregal en el Municipio de Potrerillos, Departamento de Cortes	Programa de Mejoramiento del Corredor Atlantico del Plan Puebla Panama CA-5	840	13/09/2007	Zoilo Alvarado Tejada	Ernesto Cerin Lara	25	5803	59,942.40	Compra Venta	29/05/2007	Acuerdo No 00684	499.52 Mts.2 716.45 Vrs.2
34	05040120	Terreno Ubicado en el Barrio Urbano en el Municipio de Pimienta, Departamento de Cortes	Programa de Mejoramiento del Corredor Atlantico del Plan Puebla Panama CA-5	1512	16/07/2007	Jorge Luis Chinchilla R	Santos Expedicto Barrientos Ulloa	1	447888 Matricula	108,942.24	Compra Venta	09/01/2007	Acuerdo No 0003	2,615.66 Mts.2 3,751.53 Vrs. 2

**SECRETARIA DE INFRAESTRUCTURA Y SERVICIOS PUBLICOS (INSEP)**  
**INMUEBLES PROPIEDAD DEL ESTADO A NOVIEMBRE DEL 2015**  
**DEPARTAMENTO DE CORTES**

No.	CODIGO	UBICACIÓN DEL INMUEBLE	DESTINO ACTUAL	No. DE INST.	FECHA OTORGAM.	NOTARIO AUTORIZANTE	OTORGANTE	REGISTRO DE LA PROPIEDAD		VALOR ADQUISICION	FORMA ADQUISICION	FECHA ACUERDO	OBSERVACIONES	AREA
								No.	TOMO					
35	05040120	Terreno Ubicado en el Barrio Urbano en el Municipio de Pimienta, Departamento de Cortes	Programa de Mejoramiento del Corredor Atlantico del Plan Puebla Panama CA-5	1511	16/07/2007	Jorge Luis Chinchilla R	Santos Expedito Barrientos Ulloa	16	5817	243,540.02	Compra Venta	09/01/2007	Acuerdo No 0003	6,165.57 Mts .2 8,843.01 Vrs .2
36	05040120	Terreno Ubicado en el Barrio el Playon en el Municipio de Pimienta, Departamento de Cortes	Programa de Mejoramiento del Corredor Atlantico del Plan Puebla Panama CA-5	4264	20/07/2007	Ramon Alfredo Silva O	Corina Rodriguez Peña	52	5787	27,141.10	Compra Venta	09/01/2007	Acuerdo No 0003	387.73 Mts .2 556.11 Vrs .2
37	05040120	Terreno Ubicado en el Barrio el Terraplen en el Municipio de Pimienta, Departamento de Cortes	Programa de Mejoramiento del Corredor Atlantico del Plan Puebla Panama CA-5	4265	20/07/2007	Ramon Alfredo Silva O	Maria Cruz Moreno	67	5786	262,215.80	Compra Venta	09/01/2007	Acuerdo No 0003	3,745.94 Mts .2 5,372.65 Vrs .2
38	05120000	Terreno Ubicado en Nueva Mata de Guineo Jurisdiccion de la Lima, Depto de Cortes	Oficina de Correos de la Lima	18	27/09/1984	Pablo A Valladares Avila	Eduardo Aragon como Representante de la Tela Railroad Company	77	791		Donacion			14,987.54 Vrs .2 412.70 Mts .2
39	05060090	Lote de Terreno Ubicado en el Barrio el Porvenir, contiguo a la Base Naval, Municipio de Puerto Cortes, Depto de Cortes	Complementacion de las Instalaciones Militares en la Base Naval de Pto. Cortes	60	11/08/1982	Daniel Torres R	Roberto Alvarez Cervantes			140,000.00	Compra Venta	22/07/1982	Acuerdo MD No 116	618.21 Mts .2 886.08 Vrs.2
40	05040120	Lote de Terreno Ubicado en Pimienta Vieja Municipio de Pimienta, Depto de Cortes	Programa de Mejoramiento del corredor Atlantico del Plan Puebla Panama CA-5	2	18/09/2007	Doris Imelda Madrid Zeron	Leonel Javier Rivas Paz	84	5897	1728,669.40	Compra Venta	15/03/2007	Tomo 58 Acuerdo No 00418	18,196.52 Mts.2 26,098.55 Vrs.2
41	05050120	Lote de Terreno Denominado Los Zopilotes Municipio de Potrerillos, Depto de Cortes	Programa de mejoramiento del Corredor Atlantico del Plan Puebla Panama CA-5	158	07/12/2007	Rodil Rivera Rodil	Jose Dario Chinchilla Tabora	45	5860	1126,279.11	Compra Venta	27/06/2007	Acuerdo No 00973	27,178.55 Mts.2 38,981.03 Vrs.2
42	05050120	Lote de Terreno Ubicado en el Barrio el Pédregal, Municipio de Potrerillos, Depto de Cortes	Programa de Mejoramiento del Corredor Atlantico del Plan Puebla Panama CA-5	734	30/08/2007	Luis Orlando Valle Sigui	Francisco de Jesus Melendez y Nida Cachero Simplina	48	5921	25,402.80	Compra Venta			211.69 Mts.2 303.62 Vrs.2
43	05040120	Lote de Terreno Ubicado en el Barrio Suyapa Municipio de Pimienta, Depto de Cortes	Programa de mejoramiento del Corredor Atlantico del Plan Puebla Panama CA-5	4268	20/07/2007	Ramon Alfredo Silva O	Selmira Maryory Ponce Rubio	73	5850	5,421.65	Compra Venta	15/03/2007	Acuerdo No 00418	57.07 Mts.2 81.86 Vrs.2

**SECRETARIA DE INFRAESTRUCTURA Y SERVICIOS PUBLICOS (INSEP)**  
**INMUEBLES PROPIEDAD DEL ESTADO A NOVIEMBRE DEL 2015**  
**DEPARTAMENTO DE CORTES**

No.	CODIGO	UBICACIÓN DEL INMUEBLE	DESTINO ACTUAL	No. DE INST.	FECHA OTORGAM.	NOTARIO AUTORIZANTE	OTORGANTE	REGISTRO DE LA PROPIEDAD		VALOR ADQUISICION	FORMA ADQUISICION	FECHA ACUERDO	OBSERVACIONES	AREA
								No.	TOMO					
44	05040120	Lote de Terreno Ubicado en el Barrio el Terra plen, Municipio de Pimienta, Depto de Cortes	Programa de Mejoramiento del Corredor Atlantico del Plan Puebla Panama CA-5	315	25/07/2007	Hulda Frenzel de Aguilera	Eriberta Garcia	1	Matricula 456069	120,889.30	Compra Venta	09/01/2007	Acuerdo No 0003	1,726.99 Mts.2 2,476.95 Vrs.2
45	05040120	Lote de terreno Ubicado en el Barrio el Terra plen, Municipio de Pimienta, Depto de Cortes	Programa de Mejoramiento del Corredor Atlantico del Plan Puebla Panama CA-5	515	21/06/2007	Zoilo Alvarado Tejada	Maria Leonarda Gutierrez Giron	3	5833	33,793.90	Compra Venta	26/02/2007	Acuerdo No 00405	482.77 Mts.2 692.42 Vrs.2
46	05040120	Lote de Terreno Ubicado en el Barrio el Terra plen, Municipio de Pimienta, Depto de Cortes	Programa de Mejoramiento del Corredor Atlantico del Plan Puebla Panama CA-5	116	06/08/2007	Francisco Rodolfo Jimenez	Elder Maubricio o Mauricio Lopez Chavez	1	Matricula 447468	36,847.30	Compra Venta	12/03/2007	Acuerdo No 00412	526.39 Mts.2 754.98 Vrs.2
47	05040120	Lote de Terreno Ubicado en el Barrio el Terra plen, Municipio de Pimienta, Depto de Cortes	Programa de Mejoramiento del Corredor Atlantico del Plan Puebla Panama CA-5	89	12/06/2007	Francisco Rodolfo Jimenez	Placida Ortiz Quiroz	61	5828	54,579.00	Compra Venta	09/01/2007	Acuerdo No 0003	779.70 Mts.2 1,118.29 Vrs.2
48	05040120	Lote de Terreno Ubicado en Pimienta Ruinas Municipio de Pimienta, Depto de Cortes	Programa de Mejoramiento del Corredor Atlantico del Plan Puebla Panama CA-5	785	28/06/2007	Raul Humberto Leiva F	Libertad Solis de Cubero en Represen tacion legal de los señores: Ines Cubero Gonzalez	30	5854	38,365.60	Traspaso de Dominio	27/03/2007	Acuerdo No 00451	548.08 Mts.2 786.09 Vrs.2
49	05040120	Lote de Terreno Ubicado en el Municipio de Pimienta, Depto de Cortes	Programa de Mejoramiento del Corredor Atlantico del Plan Puebla Panama CA-5	786	28/06/2007	Raul Humberto Leiva F	Jose Arturo Rosa Guzman	31	5854	129,745.70	Traspaso de Dominio	12/03/2007	Acuerdo No 00412	1,853.51 Mts.2 2,658.42 Vrs.2
50	05040120	Lote de Terreno Ubicado en el Barrio Urbano Lado Oeste Municipio de Pimienta, Depto de Cortes	Programa de Mejoramiento del Corredor Atlantico del Plan Puebla Panama CA-5	3304	02/06/2007	Ramon Alfredo Silva O	Prudentina Chavez Machado	69	5850	136,099.01	Compra Venta	09/01/2007	Acuerdo No 0003	3,039.96 Mts.2 4,360.08 Vrs.2
51	05040120	Lote de Terreno Ubicado en el barrio urbano lado Oeste, Municipio de Pimienta, Depto de Cortes	Programa de Mejoramiento del Corredor Atlantico del Plan Puebla Panama CA-5	1	17/09/2007	Doris Imelda Madrid Zeron	Alberto Aragon	1	Matricula 463339	102,430.61	Compra Venta	09/01/2007	Acuerdo No 0003	2,038.42 Mts.2 2,923.62 Vrs.2
52	05040120	Lote de Terreno ubicado en el lugar denominado barrio El Playon. Jurisdicción del Municipio de Pimienta, Depto. de Cortes.	Programa de Mejoramiento del Corredor Atlántico del Plan Puebla Panamá C.A.5 Soptravi.	964	16/06/2008	Zoila Alvarado Tejada	Sonia Elizabeth López Pérez	78	6009	32,279.10	Compra Venta.		A favor del Estado de HONDURAS.	461.13 Mts. 2. 661.38 Vrs. 2.
53	05040120	Lote de Terreno ubicado en el lugar denominado Pimienta Ruinas, Ahora denominado El Playon. Depto. de Puerto Cortés.	Programa de Mejoramiento del Corredor Atlántico del Plan Puebla Panamá C.A.5	10	30/01/2008	Carlos Armando Avila Benegas	Lisandro Donoso Cubero Hernández	17	5987	192,792.80	Compra Venta		A favor del Estado	2,754.04 Mts. 2. 3,950.01 Vrs. 2

**SECRETARIA DE INFRAESTRUCTURA Y SERVICIOS PUBLICOS (INSEP)**  
**INMUEBLES PROPIEDAD DEL ESTADO A NOVIEMBRE DEL 2015**  
**DEPARTAMENTO DE CORTES**

No.	CODIGO	UBICACIÓN DEL INMUEBLE	DESTINO ACTUAL	No. DE INST.	FECHA OTORGAM.	NOTARIO AUTORIZANTE	OTORGANTE	REGISTRO DE LA PROPIEDAD		VALOR ADQUISICION	FORMA ADQUISICION	FECHA ACUERDO	OBSERVACIONES	AREA
								No.	TOMO					
54	05050120	Lote de Terreno ubicado en el lugar denominado La Orqueta. Del Municipio de Potrerillo, Depto. de Cortés	Programa de Mejoramiento del Corredor Atlántico del Plan Puebla Panamá C.A.5	226	15/04/2008	Luis Orlando Valle Sigui	Ernesto Rivera	28	5902	65,800.80	Compra Venta		A favor del Estado de Honduras	548.34 Mts. 2. 786.46 Vrs. 2.
55	05040120	Lote de Terreno ubicado en el lugar denominado La Vega, Municipio de Pimienta, Depto. de Cortés.	Programa de Mejoramiento del Corredor Atlántico del Plan Puebla Panamá C.A.5	225	15/04/2008	Luis Orlando Valle Sigui	Susana L. Rondez	51	5902	44,471.71	Compra Venta		A favor del Estado de Honduras	929.01 Mts. 2. 1,332.Vrs. 2.
56	05010809	Lote de Terreno ubicado en el centro cívico principal de la Colonia Los Castaños de la ciudad de San Pedro Sula.	Instalación de la Dirección Nacional de Correos.	82	16/11/1979	Elizabeth Chituz Sierra	Carlos Avila Bresnes, en representación del Instituto Nacional de la Vivienda INVA.	26	503	14,800.00	Compra Venta de Un Inmueble.		A favor del Estado de Honduras	8.15 Mts. 2.
57	05010040	Lote de Terreno ubicado en el Barrio Las Palmas de la Ciudad de San Pedro Sula, Depto. de Cortés.	Construcción del Edificio de Catastro y Registro de la Propiedad.	1	30/03/1989	José Blas Henriquez	Angel Ramón Mena Balde.	64	274		Donación		A favor del Estado de Honduras	1,700.11 Mts. 2.
58	05100000	Lote de Terreno urbano ubicado en el lugar denominado EL Llano de aquella Jurisdicción.	A favor del Estado de Honduras	111	08/08/1975	Juan Rafael Morales.	Eustaquio Sabillo Fernandez	18	23		Donación		A favor del Estado de Honduras	1 Manzana
59	05010090	Lote de Terreno ubicado en Predios de la Tela Real Road Company.	Para uso de la Fuerza Aerea Hondureña	4	16/01/1979	Leonel Medrano Irias	Edgardo Dumas Rodriguez.	S/A	S/A	98,784.00	Compra Venta		A favor del Estado de Honduras	117,600.00 Vrs. 2.
60	05010120	Un Lote de Terreno situado en el lugar denominado La Meza, Jurisdicción de San Pedro Sula, Depto. de Cortés a inmediaciones de la Villa de la Lima.	Ampliación de Aeropuerto Internacional La Meza. En San Pedro Sula.	5	10/02/1971	Marco Tulio Cruz	Anna Lucia Marchetti En representación de la Sociedad Inmobiliaria Los Alpes. S.A.	66	100	85,000.00	Compra Venta		A favor del Estado de Honduras	34 Manzanas
61	05010000	Lote de Terreno ubicado en el lugar llamado La Meza. Jurisdicción de San Pedro Sula, Depto. de Cortés.	Ampliación de Aeropuerto Internacional La Meza. En San Pedro Sula.	9	14/06/1969	Pompilio Amador Cerrato	Tela Rail Road Company. Representada debidamente por el Sr. George Werchow.	383	95 B	11,040.00	Compra Venta		A favor del Estado de Honduras.	27.60 Acres
62	05010050	Un Terreno llamado la Meza, Municipio de la Lima, Depto. de Cortés.	Ampliación de Aeropuerto Internacional La Meza. En San Pedro Sula.	7	17/08/1968	Pompilio Amador Cerrato	Tela Rail Road Company. Representada debidamente por el Sr. George Werchow.	115	93 B		Donación		A favor del Estado de Honduras	63.5 Acres

**SECRETARIA DE INFRAESTRUCTURA Y SERVICIOS PUBLICOS (INSEP)**  
**INMUEBLES PROPIEDAD DEL ESTADO A NOVIEMBRE DEL 2015**  
**DEPARTAMENTO DE CORTES**

No.	CODIGO	UBICACIÓN DEL INMUEBLE	DESTINO ACTUAL	No. DE INST.	FECHA OTORGAM.	NOTARIO AUTORIZANTE	OTORGANTE	REGISTRO DE LA PROPIEDAD		VALOR ADQUISICION	FORMA ADQUISICION	FECHA ACUERDO	OBSERVACIONES	AREA
								No.	TOMO					
63	05010120	Lote de Terreno llamado la Meza, situado en la jurisdicción Municipal de San Pedro Sula Depto. De Cortés.	Ampliación de Aeropuerto Internacional La Meza. En San Pedro Sula.		15/01/1962	Daniel Casco L.	Tela Rail Road Company. Representada debidamente por el Sr. Kolin Maquensy Shaw	66	140y142		Cesión de Terreno	Acuerdo 1645	A favor del Estado de Honduras	57,000.00 Mts. 2.
64	05010000	Un Solar situado en la parte Sur de la ciudad de San Pedro Sula, Depto. de Cortés.	Edificio Editora Nacional ahora FUSEP y Correo Nacional de San Pedro Sula.		30/11/1955	Daniel Casco L.	Rober M. Beasley en representación de la Tela Rail Road Company.	323	215y217	480,000.00	Compra Venta	Acuerdo NO. 485	A favor del Estado de Honduras	
65	05010000	Un Lote de Terreno situado al Sur de la Ciudad de San Pedro Sula, Depto. de Cortés.	Una Servidumbre de Transito. Para que sirva de derecho de via exclusivamente a un Subramal del Ferrocarril Nacional de Honduras.	1	07/01/1950	Guillermo Moncada	Rober M. Beasley en representación de la Tela Rail Road Company.	535	422al425		Constitución de una Servidumbre de Transito		A favor del Estado de Honduras	6,490.00 Vrs. 2.
66	05010000	Lote de Terreno situado en la Ciudad de San Pedro Sula, Depto. de Cortes, al lado Norte del Ferrocarril Nacional de Honduras. Lotes 9 y 6 y otro que queda al lado sur.	Estación del Ferrocarril Nacional.	14	03/04/1946	Guillermo Moncada	Asunción Tomé En representación del Señor Semeon Martínez	251 al 253	198y 200	9,492.17	Compra Venta	Acuerdo No. 903	A favor del Estado de Honduras	
67	05010000	Poder para pleitos.	Ferrocarril Nacional de Honduras.	33	15/07/1983	Miguel Joaquin Melgar Hernández.	Hernán Ramón Regalado Arriaga en su carácter de Gerente Geeneral del Ferrocarril Nacional de Honduras.	S/A	S/A				A favor de Isauro Aguilar.	

**SECRETARIA DE INFRAESTRUCTURA Y SERVICIOS PUBLICOS (INSEP)**  
**INMUEBLES PROPIEDAD DEL ESTADO A NOVIEMBRE DEL 2015**  
**DEPARTAMENTO DE CORTES**

No.	CODIGO	UBICACIÓN DEL INMUEBLE	DESTINO ACTUAL	No. DE INST.	FECHA OTORGAM.	NOTARIO AUTORIZANTE	OTORGANTE	REGISTRO DE LA PROPIEDAD		VALOR ADQUISICION	FORMA ADQUISICION	FECHA ACUERDO	OBSERVACIONES	AREA
								No.	TOMO					
68	0512000 0	Un Terreno en lugar llamado La Mesa, situado en la Jurisdicción de la Lima, Departamento de Cortés.	Ampliación del Aeropuerto Internacional La Mesa. De la ciudad de San Pedro Sula, Depto. de Cortés.	100	30/09/1985	Marco Tulio Calliso Murillo	Eduardo F. Aragon. Vicepresidente y representante de la Tela Rail Road Company.	65	827		Donación	Acuerdo No. 72-85	A favor del Estado de Honduras	58 Hectareas 2,990.68 Mts. 2.
69	0501010 0	Inmueble situado en la jurisdicción de San Pedro Sula a inmediaciones de la Aldea de Calpules.	Construcción de Viviendas de interes social.	18	13/02/1984	Adolfo Riera R.	José Blas Vásquez En su condición de Fiscal del Patronato Promejoramiento Col. Sinay del Domicilio de San Pedro Sula, Depto. de Cortés.	S/A	S/A		Protocolo	.	A favor del Patronato	23.4661 Hectáreas
70	0501080 8	Lote de Terreno ubicado en la Villa de La Lima Distrito Departamental de San Pedro Sula, Depto. de Cortés.	Ferrocarril Nacional.		18/10/1957	Guillermo Moncada	Joseph Feliz Aycock Propietario del Terreno comprado a la Tela Rail Road Company.	243	Tomo LXXIV		Venta		A favor del Estado de Honduras	325 Manzanas
71	0501000 0	Lote de Terreno situado en el Barrio denominado La Guardia, Al sur de esta ciudad, de San Pedro Sula, Departamento de Cortés.	A favor del Estado de Honduras	75	04/03/1957	Armando Elvir	Matilda L. V. de Bonilla Armando Bonilla L. Matilda B. de Fasquelle. Blanca V. de Reina. Manuel Antonio Bonilla, Mariam Yamilith Bonilla Badia. Maria B. V. de Bonilla, y Cesar Bonilla y	666 al 668	Tomo LXXIII		Compra Venta		A favor del Estado de Honduras	61,257.34 Mts. 2. 87,855.56 Vrs. 2.
72	0506060 3	Lote de terreno localizado en la ciudad de Puerto Cortés, Departamento de Cortés, en la zona denominada EL BALSAMO.	Construcción del Proyecto Dieciseis Ciudades. en la ciudad de Puerto Cortés.	27	11/03/1993	Wilfredo Zavala Valladares	Victor Manuel Calidonio Cartagena. Marco Antonio Coello Flamenco.				Compra Venta.		A favor del Estado de Honduras	20,917.59 Mts. 2. 30,001.26 Vrs. 2.
73	0504080 8	Fracción de Terreno ubicada en jurisdicción Municipal de la Pimienta, Depto. de Cortés.	Se traspasa al Estado de Honduras para Servicio del Ferrocarril Nacional de Honduras.	27	05/12/1951	Lisandro Valle.	Teresa Centeno Viuda de Da Costa.	164/265	171	2,523.00	Compra Venta		A favor del Estado de Honduras.	
74	0505080 8	Dos Fajas de Terreno comprendidas en el terreno ejidal de dicho pueblo llamado Peor Es Nada con aprobación de los señores Bobadilla y Brasley.	Construcción de Terraplenes y canales de drenaje para el Ferrocarril Nacional de Honduras. Utilizar como derecho de via una faja de terreno de 30 Mts. De ancho. A cada uno de los lados que construya.	58	17/12/1951	Guillermo Moncada	Eduardo Dacosta Gómez y Virgilio Padilla Vega. Y Robert Brasley. En Representación de La Tela Rail Road	S/A	S/A				A favor del Estado de Honduras	

**SECRETARIA DE INFRAESTRUCTURA Y SERVICIOS PUBLICOS (INSEP)**  
**INMUEBLES PROPIEDAD DEL ESTADO A NOVIEMBRE DEL 2015**  
**DEPARTAMENTO DE CORTES**

No.	CODIGO	UBICACIÓN DEL INMUEBLE	DESTINO ACTUAL	No. DE INST.	FECHA OTORGAM.	NOTARIO AUTORIZANTE	OTORGANTE	REGISTRO DE LA PROPIEDAD		VALOR ADQUISICION	FORMA ADQUISICION	FECHA ACUERDO	OBSERVACIONES	AREA
								No.	TOMO					
75	05060803	Solar de Terreno situado en el Barrio El Puerto de esta ciudad de Puerto Cortés.	Construcción Proyecto de Aduanas y Muelle de Puerto Cortés.	49	25/06/1951	Salvador Aguilar Calix	Mariano Duarte y Miguel Chong	69	98/105	4,000.00	Compra Venta		A favor del eEstado de Honduras	58 Pies de frente 50 Pies de fondo
76	05060803	Un predio urbano, consistente en un solar situado en el Barrio El Puerto de esta ciudad, del Depto. de Cortés.	A favor del Estado para el Proyecto Aduanas y Muelle de Puerto Cortés.	20	13/06/1952	Miguel Alfonso Cubero H.	Alfonso Reyes Pineda	128	360/364	15,000.00	Compra Venta		A favor del Estado de Honduras	25 Mts. 2. de Largo X25. Mts. 90 Centímetros.
77	05060000	Solar situado en el Barrio El Puerto de la ciudad de Puerto Cortes. Del Depto. de Cortes.	Construcción del Proyecto Aduanas, y Muelle de Puerto Cortés.	133	05/11/1946	Marco Tulio Mendoza	Joh Forrest Coleman. Y Alfonso Reyes Pineda.	542	328	11,000.00	Compra Venta		A favor del Estado de Honduras	20 Mts. 2
78	05060000	Solar situado en el Barrio La Curva, de esta ciudad, del Departamento de Puerto Cortés.	Construcción de Muelle y Edificio de Aduanas y Muelle de Puerto Cortés.	42	10/11/1952	Miguel Alfonso Guierro	Roberto Arturo Gutierrez	24/25	4	1,471.00	Compra Venta	Cesión de un terreno	A favor del Estado de Honduras	964 Mts. 2. y 72 Cms.
79	05050808	Terreno denominado Nuevo Higuerto, situado en las jurisdicciones de Potrerillos y Santa Cruz de Yojo, Jurisdicción de Cortes.	Servidumbre o Derecho de Via de la Linea Ferrea del Ferrocarril Nacional de Honduras.	1	26/02/1954	José Maria Castro	Vigil E. Escoth Apodera Especial de la Tela Rail Road Company	528	341/344		Traspaso		A favor del Estado de Honduras	7.1875 Hectareas
80	05040808	Lote de Terreno comprendidos en los denominados "Agua Caliente", "Los Mangos", o Potreros del Playon, situados en jurisdicción Municipal de La Pimienta, Departamento de Cortés. Con Aprobación de los señores B rasley y Bobadilla.	Comisión interventora del Ferrocarril Nacional de Honduras.	57	19/11/1951	Guillermo Moncada	Eduardo Dacosta Gómez y Virgilio Padilla Vega. Y Robert Brasley. En Representación de La Tela Rail Road	S/A	S/A					
81	05090000	Certificación Integra de Asiento. Predio Rustico de un lote de terreno llamado Nueva Mata de Guineo, en la jurisdicción de San Manuel Depto. de Cortes.	Aeropuerto Ramón Villeda Morales.				Tela Rail Road Company	74	17		Compra Venta		A favor del Estado de Honduras	3,310 Hectareas y 2 Decimas de Hectareas
82	05010000	Solar ubicado en el Centro de San Pedro Sula. -Depto. de Cortes.	Apertura de una Calle.	14	27/05/1953	Francisco José Durón	Elias J. Kattan	92/95	66		Donación		A favor del Estado de Honduras	57.30 Mts. De largo X 3 de Ancho.

**SECRETARÍA DE INFRAESTRUCTURA Y SERVICIOS PÚBLICOS (INSEP)**  
**INMUEBLES PROPIEDAD DEL ESTADO A NOVIEMBRE DEL 2015**  
**DEPARTAMENTO DE CORTÉS**

No.	CODIGO	UBICACIÓN DEL INMUEBLE	DESTINO ACTUAL	No. DE INST.	FECHA OTORGAM.	NOTARIO AUTORIZANTE	OTORGANTE	REGISTRO DE LA PROPIEDAD		VALOR ADQUISICION	FORMA ADQUISICION	FECHA ACUERDO	OBSERVACIONES	AREA
								No.	TOMO					
83	05010808	Lote de Terreno que forma integrante de la Hacienda La Puerta. Comprendido en los ejidos de la ciudad de Sn Pedro Sula. Depto. de Cortés.	Para uso del Ferrocarril Nacional de Honduras.		18/10/1957	Guillermo Moncada	Josep Felix Haycock	243	74	L. 292,266.00	Compra Venta		A favor del estado de HONDURAS.	48.711 Manzanas
84	05010000	Solar situado en la ciudad de San Pedro Sula, al norte de la Estación del Ferro Carril. Al norte de la quinta calle de la ciudad de San Pedro Sula. Al Norte de la Estación del Ferro carril Nacional de San Pedro Sula			25/09/1935	Celeo Davila	Carlos E. Fiallos, Isidoro Soto	118	39	\$1699.58	Compra Venta		A favor del Estado de Honduras	1 Manzanas 916.74 Varas 2 216.31 Vras 2.
85	05050120	Un lote de terreno situado en el Barrio El Pedregal del Municipio de Potrerillos, Depto. de Cortés.	Programa de Mejoramiento del Corredor Atlántico del Plan Puebla Panamá CA-5.	578	09/04/2008	Zoilo Alvarado Tejada	Angel Antonio Melgar Oviedo	68	5998	34,827.60	Compra Venta		A favor del Estado de Honduras.	290.23 Mts.2 equivalente a 416.19 Vrs.2
86	05050120	Un lote de terreno ubicado en el lugar denominado Barrio El Jurisdicción del Municipio de Potrerillos, en el Depto. de Cortés.	Programa de Mejoramiento del Corredor Atlántico del Plan Puebla Panamá CA-5.	577	09/04/2008	Zoilo Alvarado Tejada	Angel Antonio Melgar Oviedo	92	6,002	L31,957.20	Compra Venta		A favor del Estado de Honduras	266.31 Mts.2 equivalente a 381.95 Vrs.2
87	05050120	Un lote de terreno identificado como Lote "C" ubicado en la Alde La Orqueta, Jurisdicción del Municipio de Potrerillos, - Depto. de Cortés.	Programa de Mejoramiento del Corredor Atlántico del Plan Puebla Panamá CA-5.	6890	30/11/2007	Ramón Alfredo Silva Ortega	Alejandro Velasquez Bonilla	Matricula No. 130314	Asiento No.3	L20,576.40	Compra Venta		A favor del Estado de Honduras	171.47 Mts.2
88	05110120	Un lote de terreno ubicado en el lugar conocido como San Juan de Buena Vista, situado en la Jurisdicción del Municipio de Villanueva, Depto. de Cortés.	Programa de Mejoramiento del Corredor Atlántico del Plan Puebla Panamá CA-5.	59	12/06/2008	Rodil Rivera Rodil	Ernesto Salvador Dieck Gabrie	7	6039	L526,915.04	Compra Venta		A favor del Estado de Honduras	4,037.56 Mts.2 equivalente a 5,790.90 Vrs.2
89	05050120	Un lote de terreno ubicado en el lugar denominado Nueva Pimienta, conocido con el nombre de la Peñita, del Municipio de Potrerillos, Depto. de Cortés.	Programa de Mejoramiento del Corredor Atlántico del Plan Puebla Panamá CA-5.	829	11/06/2008	Isaac Blanco Merlo	Martha Isabel Cruz Palma, quien actúa en representación del Sr. Carlos Gerardo Flores López.	52	6052	L197,124.05	Compra Venta		A favor del Estado de Honduras	2,074.99 Mts.2 equivalente a 2,976.07 Vrs.2



**SECRETARIA DE INFRAESTRUCTURA Y SERVICIOS PUBLICOS (INSEP)**  
**INMUEBLES PROPIEDAD DEL ESTADO A NOVIEMBRE DEL 2015**  
**DEPARTAMENTO DE CORTES**

No.	CODIGO	UBICACIÓN DEL INMUEBLE	DESTINO ACTUAL	No. DE INST.	FECHA OTORGAM.	NOTARIO AUTORIZANTE	OTORGANTE	REGISTRO DE LA PROPIEDAD		VALOR ADQUISICION	FORMA ADQUISICION	FECHA ACUERDO	OBSERVACIONES	AREA
								No.	TOMO					
90	05050120	Un lote de terreno ubicado en la Aldea La Orqueta, jurisdicción del Municipio de Potrerillos, Depto. de Cortés.	Programa de Mejoramiento del Corredor Atlántico del Plan Puebla Panamá CA-5.	1362	03/06/2008	Ramón Alfredo Silva Ortega.	Santos Moreno Carías	91	6100	L34.686.00	Compra Venta		A favor del Estado de Honduras	289.05 Mts.2 equivalente a 414.57 Vrs.2
91	05040120	Un lote de terreno ubicado en el Barrio Suyapa, del Municipio de Pimienta, Depto. de Cortés.	Programa de Mejoramiento del Corredor Atlántico del Plan Puebla Panamá CA-5.	974	19/06/2008	Raúl Humberto Leiva F.	Guillermo López Tábora	50	6072	L239.307.85	Compra Venta		A favor del Estado de Honduras	2.519.03 Mts.2 equivalente a 3.612.94 Vrs.2
92	05050120	Un lote de terreno ubicado en el Barrio El Pedregal, del Municipio de Potrerillos, Depto. de Cortés.	Programa de Mejoramiento del Corredor Atlántico del Plan Puebla Panamá CA-5.	1361	03/06/2008	Ramón Alfredo Silva Ortega.	Joel Ordoñez Moreno	Matricula 320668	Asiento No.3	L5.208.00	Compra Venta		A favor del Estado de Honduras	43.40 Mts.2 equivalente a 62.25 Vrs.2
93	05040120	Un lote de terreno situado en el Barrio Urbano, lado Oeste, jurisdicción del Municipio de Nueva Pimienta, Depto. de Cortés	Programa de Mejoramiento del Corredor Atlántico del Plan Puebla Panamá CA-5.	170	13/03/2008	Luis Orlando Valle Sigui	Sandra Janeth López Amaya	23	6110	L381.300.02	Compra Venta		A favor del Estado de Honduras	7.588.06 Mts.2 equivalente a 10.883.23 Vrs.2
94	05050120	Un lote de terreno ubicado en la jurisdicción de Potrerillos, Depto. de Cortés.	Programa de Mejoramiento del Corredor Atlántico del Plan Puebla Panamá CA-5.	31	04/03/2008	Ricardo E. Mena Pineda	Pablo Ernesto Handal Sahury	5937	Asiento No. 70	L1.389.215.28	Compra Venta		A favor del Estado de Honduras	29,709.48 Mts.2 equivalente a 42,611.04 Vrs.2
95	05010000	Un lote de terreno denominado La Mesa, situado en la jurisdicción de la ciudad de SPS, Depto. de Cortés.	Aeropuerto La Meza de la ciudad de SPS - Depto. de Cortés.							3,034.50 pesos plata		Exp. No. 83, de fecha 01/05/1888	A favor del Estado de Honduras	202.3 manzanas y 8,242.454 Vrs.2
96	05010000	1) Un lote de terreno denominado en el lugar denominado La Mesa, de la Jurisdicción de San Pedro Sula, Depto. de Cortés. 2) Un lote de terreno situado en los ejidos en la ciudad de Tela, Depto. de Atlántida. 4) Un lote de terreno ubicado en la línea Ferroviaria de la Tela, Rail Road Company del Municipio de Tela, Depto. de Atlántida.	1) Aeropuerto Internacional Ramón Villeda Mora-les. 2) Pista de Aterrizaje de la ciudad de Tela, Depto. de Atlántida.		02/02/1960	Daniel Casco L.	Colin Mackenzie Show, en su condición de Apoderado de la Tela Rail Road Company.	533	Pag-290-292		Donación		A favor del Estado de Honduras	1) 18 Hectáreas, 65 Areas y 60 Centiáreas. 2) Un Décimo de Acres. 3) 1 Hectárea, 5 Areas y 22 Centiáreas. 4) 3 Manzanas y 36 Centesimas de Manzana.
97	05014421	Terreno ubicado en la jurisdicción del Municipio de San Pedro Sula, Depto. de Cortés.	Traspasado al Fondo Social de la Vivienda y a la Federación Hondureña de Maestros.	74	13/10/1960	José María Matute G.	José Ayala Zúniga, en su carácter de Procurador General de la República.	S/A	S/A		Traspaso		A favor del Fondo Social de la Vivienda (FOSOVI).	172 Hectáreas
98	05090000	1) Un lote de terreno llamado sucesión Bográn, comprendido en título del terreno llamado San Juan de Buena Vista. 2) Pozo de Lagarto 3) La Omonita. Lotes ubicados en el Municipio de San Manuel, Depto. de Cortés.	Derecho de Vía de la Carretera que atraviesa los terrenos.	4	10/03/1955	Virgilio Urmeneta R.	William Van Diepen.	718	T-LXIX		Sesión		A favor del Estado de Honduras	5 Hectáreas y 40 Areas
99	05010000	Un lote de terreno denominado La Mesa, situado en la jurisdicción del Distrito Departamental de San Pedro Sula, Depto. de Cortés.	Aeropuerto Ramón Villeda Morales.	34	30/12/1955	Virgilio Urmeneta R.	Robert M. Beasley, en su condición de Apoderado y Representante Legal de la Tela Rail Road Company.	541	LXXI		Donación, traspaso de un terreno con sus edificaciones.		A favor del Estado de Honduras	64 áreas y 83 Centiáreas

**SECRETARIA DE INFRAESTRUCTURA Y SERVICIOS PUBLICOS (INSEP)**  
**INMUEBLES PROPIEDAD DEL ESTADO A NOVIEMBRE DEL 2015**  
**DEPARTAMENTO DE CORTES**

No.	CODIGO	UBICACIÓN DEL INMUEBLE	DESTINO ACTUAL	No. DE INST.	FECHA OTORGAM.	NOTARIO AUTORIZANTE	OTORGANTE	REGISTRO DE LA PROPIEDAD		VALOR ADQUISICION	FORMA ADQUISICION	FECHA ACUERDO	OBSERVACIONES	AREA
								No.	TOMO					
100	05010000	Un lote de terreno ubicado en la ciudad de San Pedro Sula, al Norte la Estación del Ferrocarril.	Paso del Ferrocarril Nacional.	38	25/09/1935	Celeo Davila	Carlos E. Fiallos e Isidoro Soto, actúan en su condición de Representantes de los herederos de Santos Soto.	119-120	39	\$ 1,699.58	Compra Venta		A favor del Estado de Honduras	1 Manzana.
101	05010000	Un lote de terreno ubicado en la ciudad de San Pedro Sula, al lado Oeste del Ferrocarril Nacional de Honduras.	Ferrocarril Nacional de Honduras	39	30/09/1935	Celeo Davila	Juan Ramón Girón Escobar.	110-117	39	\$ 817.86	Ratificación de una Compra venta		A favor del Estado de Honduras	817.86 Vrs.2
102	05040000	Un lote de terreno ubicado en los suburbios del Municipio de Depto. de Cortés.	Derecho de Vía de la Linea Ferrea del Ferrocarril Nacional de Honduras.	29	17/11/1937	Celeo Davila	Pastor Gómez H., en su carácter de Apoderado Especial John Mackay.	299 y 300	42	L 200.00	Compra Venta		A favor del Estado de Honduras	35 Manzanas.
103	05110808	Un lote de terreno ubicado en la jurisdicción del Distrito Local de nueva, Depto. de Cortés.	Derecho de Vía del Ferrocarril Nacional de Honduras.	47	30/10/1947	Guillermo Moncada	Servando Muñóz	735	47	L 2.00	Constitución de una Servidumbre		A favor del Estado de Honduras	117.00 Mts.
104	05050120	Un lote de terreno ubicado en el Barrio El Pedregal del Municipio de Potrerillos, Depto. de Cortés.	Programa de Mejoramiento del Corredor Atlántico del Plan Puebla Panamá CA-5.	34	28/01/2009	Luis René Amador Rico	Paula Salva Reyes	2	Matrícula 441772	L 11,208.00	Compra Venta		A favor del Estado de Honduras	93.40 Mts. 2 equivalente a 133.96 Vrs.2
105	05040120	Un lote de terreno ubicado en el lugar denominado Barrio El Playón, Municipio de Pimienta, Depto. de Cortés.	Programa de Mejoramiento del Corredor Atlántico del Plan Puebla Panamá CA-5.	461	25/03/2008	Zoilo Alvarado Tejada	José Leonel Gómez Melendez, a través de la Sra. Blanca Rubia Montes Montecinos, en su condición de Apoderada Legal.	73	T-6143	L 11,537.40	Compra Venta		A favor del Estado de Honduras	164.82 Mts.2 equivalente a 236.39 Vrs.2
106	05050120	Un lote de terreno ubicado en el Barrio El Pedregal del Municipio de trerillos, Depto. de Cortés.	Programa de Mejoramiento del Corredor Atlántico del Plan Puebla Panamá CA-5.	33	28/01/2009	Luis René Amador Rico	Marcelina Guevara Reyes	2	Matricula 443235	L 15,738.00	Compra Venta		A favor del Estado de Honduras	131.15 Mts.2 equivalente a 188.10 Vrs.2
107	05040120	Un lote de terreno ubicado en el Barrio Suyapa del Municipio de Pimienta, Depto. de Cortés.	Programa de Mejoramiento del Corredor Atlántico del Plan Puebla Panamá CA-5.	975	19/06/2008	Raul Humberto Leiva Fuentes	Loyda Josabeth Ponce Rubio	14	T-6102	L 17,703.25	Compra Venta		A favor del Estado de Honduras	186.35 Mts.2 equivalente a 267.27 Vrs.2
108	05040120	Un lote de terreno ubicado en el Barrio Suyapa del Municipio de Pimienta, Depto. de Cortés.	Programa de Mejoramiento del Corredor Atlántico del Plan Puebla Panamá CA-5.	1672	01/09/2008	Raul Humberto Leiva Fuentes	Judith Jetzabel Portillo Rubio, a través de Margarita Rubio Aguilar, en su condición de Representante Legal.	73	T-6124	L 32,257.25	Compra Venta		A favor del Estado de Honduras	339.55 Mts.2 equivalente a 487.00 Vrs.2
109	05040120	Un lote de terreno ubicado en el Barrio El Terraplen del Municipio de mienta, Depto. de Cortés.	Programa de Mejoramiento del Corredor Atlántico del Plan Puebla Panamá CA-5.	973	19/06/2008	Raul Humberto Leiva Fuentes	José Adan Portillo	1	Matricula 544674	L 12,841.50	Compra Venta		A favor del Estado de Honduras	183.45 Mts.2 equivalente a 263.11 Vrs.2
110	05050120	Un lote de terreno ubicado en la Aldea La Orqueta del Municipio de trerillo, Depto. de Cortés.	Programa de Mejoramiento del Corredor Atlántico del Plan Puebla Panamá CA-5.	31	28/01/2009	Luis René Amador Rico	Joel Ordoñez Moreno	2	Matricula 212751	L 26,166.00	Compra Venta		A favor del Estado de Honduras	218.05 Mts.2 equivalente a 312.74 Vrs.2
111	05050120	Un lote de terreno ubicado en el Barrio El Pedregal del Municipio de trerillos, Depto. de Cortés.	Programa de Mejoramiento del Corredor Atlántico del Plan Puebla Panamá CA-5.	30	28/01/2009	Luis René Amador Rico	Adriana Suyapa Aguilar	1	Matricula 423489	L 58,680.00	Compra Venta		A favor del Estado de Honduras	489.00 Mts.2 equivalente a 701.35 Vrs.2

**SECRETARIA DE INFRAESTRUCTURA Y SERVICIOS PUBLICOS (INSEP)**  
**INMUEBLES PROPIEDAD DEL ESTADO A NOVIEMBRE DEL 2015**  
**DEPARTAMENTO DE CORTES**

No.	CODIGO	UBICACIÓN DEL INMUEBLE	DESTINO ACTUAL	No. DE INST.	FECHA OTORGAM.	NOTARIO AUTORIZANTE	OTORGANTE	REGISTRO DE LA PROPIEDAD		VALOR ADQUISICION	FORMA ADQUISICION	FECHA ACUERDO	OBSERVACIONES	AREA
								No.	TOMO					
112	'0505012 0	Un lote de terreno ubicado en la Aldea La Orqueta, jurisdicción del cipo de Potrenillos, Depto. de Cortés.	Programa de Mejoramiento del Corredor Atlántico del Plan Puebla Panamá CA-5.	29	28/01/2009	Luis René Amador Rico	Nuvia Yamileth Ordoñez Moreno	2	Matricula 212753	L 32.698.80	C/V		A favor del Estado de Honduras	272.49 Mts.2 equivalente a 390.82 Vrs.2
113	'0505012 0	Un lote de terreno ubicado en el Barrio El Pedregal, jurisdicción del cipo de Potrenillos, Depto. de Cortés.	Programa de Mejoramiento del Corredor Atlántico del Plan Puebla Panamá CA-5 Norte.	35	28/01/2009	Luis René Amador Rico	Jorge Alberto Dubón Enamorado	1	M-581572	L 22,287.60	C/V		A favor del Estado de Honduras	57.68 Mts.2 equivalente a 82.73 Vrs.2
114	'0505012 0	Un lote de terreno ubicado en el lugar denominado la Aldea La conocida como Barrio El Pedregal, jurisdicción del Municipio de Potrenillos Depto. de Cortés.	Programa de Mejoramiento del Corredor Atlántico del Plan Puebla Panamá CA-5 Norte.	36	28/01/2009	Luis René Amador Rico	Ruben Antonio Funez Castañeda	1	M-581721	L 74,102.40	C/V		A favor del Estado de Honduras	617.52 Mts.2 equivalente a 885.68 Vrs.2

**SECRETARIA DE INFRAESTRUCTURA Y SERVICIOS PUBLICOS (INSEP)**  
**INMUEBLES PROPIEDAD DEL ESTADO A NOVIEMBRE DEL 2015**  
**DEPARTAMENTO DE COPAN**

No.	CODIGO	UBICACIÓN DEL INMUEBLE	DESTINO ACTUAL	No. DE INST.	FECHA OTORGAM.	NOTARIO AUTORIZANTE	OTORGANTE	REGISTRO DE LA PROPIEDAD		VALOR ADQUISICION	FORMA ADQUISICION	OBSERVACIONES	AREA
								No.	TOMO				
1	04040120	Terreno ubicado en la Hacienda Grande Municipio, de Copan Ruinas, en el Depto. De Copan.	Ejecución del Proyecto Pavimentación de la Carretera Copán Ruinas, El Florido, Departamento de Copán.	142	02/12/2000	Jorge Orlanco Chacón Pacheco.	Adelmo Melendrez Morales.	21	712	47,109.90	Indemnización.	Afectado por Causa de Utilidad Publica Soptravi	3140.66 Mts. 2.
2	04040120	Terreno ubicado en Aldea El Salto, Municipio de Copan Ruinas, Depto. de Copan.	Ejecución del Proyecto Pavimentación de la Carretera Copán Ruinas, El Florido, Departamento de Copán.	25	07/07/2004	Armando Ayes Cerna	Ana Jorge Guerra Villeda.	79	935	39,100.05	Venta de una Fracción	Afectado por Causa de Utilidad Publica Soptravi	2,896.30 Mts. 2.
3	04040120	Terreno ubicado en el lugar denominado La Vega, de Los Mangos, en el Municipio de Copan, Ruinas, Depto. de Copán.	Ejecución del Proyecto Pavimentación de la Carretera Copán Ruinas, El Florido, Departamento de Copán.	53	19/02/2001	Ricardo Emigdio Mena Pineda.	Zoila Pineda Aldana.	24	725	84,187.25	Indemnización.	Afectado por Causa de Utilidad Publica Soptravi	481.07 Mts. 2.
4	04040120	Terreno ubicado en el sitio Hacienda Grande, de Copan Ruinas, en el Departamento de copan.	Ejecución del Proyecto Pavimentación de la Carretera Copán Ruinas, El Florido, Departamento de Copán.	5	10/01/2002	Francisco Vallecillo S.	Catalina Guerra Manchame, en representación de Tomas Guerra.	97	782	22,864.20	Expropiación Forzosa.	Afectado por Causa de Utilidad Publica Soptravi	1,143.21 Mts. 2
5	04040120	Terreno ubicado en el la Comunidad de Hacienda Grande, de Copán Ruinas en el Departamento de Copán.	Ejecución del Proyecto Pavimentación de la Carretera Copán Ruinas, El Florido, Departamento de Copán.	7	18/01/2002	Francisco Vallecillo S.	Tranquilino Duarte Contreras, como Apoderado del Sr. Pascacio Duarte.	69	775	52,089.45	Expropiación Forzosa.	Afectado por Causa de Utilidad Publica Soptravi	3,472.63 Mts. 2.
6	04040120	Terreno ubicado en el Departamento de Copán.	Ejecución del Proyecto Pavimentación de la Carretera Copán Ruinas, El Florido, Departamento de Copán.	8	19/03/2002	Armando Ayes Cerna	Eugenio Hernandez Escobar.	21	795	31,954.80	Traspaso de Dominio de un Terreno.	Afectado por Causa de Utilidad Publica Soptravi	226.29 Mts. 2.
7	04040120	Terreno ubicado en el la Comunidad de Hacienda Grande, de la jurisdicción de Copan Ruinas en el Departamento de Copán. Lote # 1, # 2, # 4.	Ejecución del Proyecto Pavimentación de la Carretera Copán Ruinas, El Florido, Departamento de Copán.	52	19/02/2001	Ricardo Emigdio Mena Pineda.	Cleotilde Antonia Guerra Mayorga.	67	729	61,383.60	Indemnización.	Afectado por Causa de Utilidad Publica Soptravi	3,069.18 Mts. 2.
8	04040120	Terreno ubicado en el la Comunidad de Hacienda Grande, de la jurisdicción de Copan Ruinas en el Departamento de Copán.	Ejecución del Proyecto Pavimentación de la Carretera Copán Ruinas, El Florido, Departamento de Copán.	15	31/01/2001	Rafael Palacios Tosta	Faustino Mayorga Guerra.	12	744	52,118.10	Compra Venta	Afectado por Causa de Utilidad Publica Soptravi	1,876. Mts. 2.
9	04040120	Terreno ubicado en el lugar denominado El Salto y Llano Grande del Municipio de Copán Ruinas, Departamento de Copán.	Ejecución del Proyecto Pavimentación de la Carretera Copán Ruinas, El Florido, Departamento de Copán.	285	27/10/2000	Rafael Palacios Tosta	Isabel de Jesús Mendez Tambien conocido como Isabel Melendez.	47	712	65,351.55	Compra Venta	Afectado por Causa de Utilidad Publica Soptravi	2,883.02 Mts. 2.
10	04040120	Terreno ubicado en el lugar denominado El Sitio del Municipio de Copán Ruinas, Departamento de Copán.	Ejecución del Proyecto Pavimentación de la Carretera Copán Ruinas, El Florido, Departamento de Copán.	82	04/12/2002	Digna Avila de Diaz	Rosa Elena Guerra Lemus	42	879	30,140.55	Indemnización.	Afectado por Causa de Utilidad Publica Soptravi	2,009.37 Mts. 2.
11	04040120	Terreno ubicado en el lugar denominado El Cerro, jurisdicción del Municipio de Copán Ruinas, Departamento de Copán.	Ejecución del Proyecto Pavimentación de la Carretera Copán Ruinas, El Florido, Departamento de Copán.	64	16/11/2001	Francisco Vallecillo S.	Catalina Guerra Manchame.	54	769	65,224.40	Indemnización.	Expropiación Forzosa.	3,261.22 Mts. 2
12	04040120	Terreno ubicado en el Barrio Ostuman del Municipio de Copan Ruinas, del Departamento de Copán.	Ejecución del Proyecto Pavimentación de la Carretera Copán Ruinas, El Florido, Departamento de Copán.	69	12/09/2000	Manuel de Jesus Carvajal S.	Peffecto Guerra	46	712	45,074.40	Indemnización.	Expropiación Forzosa.	375.62 Mts. 2.
13	04040120	Terreno ubicado en el Municipio de Copan Ruinas, del Departamento de de Copán.	Ejecución del Proyecto Pavimentación de la Carretera Copán Ruinas, El Florido, Departamento de Copán.	71	06/12/2002	José Antonio López Sanabria.	Julio Cesar Gamez Interiano.	60	828	88,602.66	Compra Venta		6,563.16 Mts. 2.
14	04040120	Terreno ubicado en el lugar denominado El Salto en jurisdicción del Municipio de Copán Ruinas, Departamento de Copán.	Ejecución del Proyecto Pavimentación de la Carretera Copán Ruinas, El Florido, Departamento de Copán.	72	09/09/2002	Digna Avila de Diaz	Hernan Guerra Auxume	51	821	41,207.13	Indemnización	Afectado por Causa de Utilidad Publica Soptravi	3,052.38 Mts. 2.
15	04040120	Terreno ubicado en el Municipio de Copán Ruinas, Depto. de Copán.	Ejecución del Proyecto Pavimentación de la Carretera Copán Ruinas, El Florido, Departamento de Copán.	7	19/03/2002	Armando Ayes Cerna	María Debora Hernández  Procurador General de La Republica.	17	791	23,380.00	Indemnización		194.84 Mts. 2.

**SECRETARIA DE INFRAESTRUCTURA Y SERVICIOS PUBLICOS (INSEP)**  
**INMUEBLES PROPIEDAD DEL ESTADO A NOVIEMBRE DEL 2015**  
**DEPARTAMENTO DE COPAN**

No.	CODIGO	UBICACIÓN DEL INMUEBLE	DESTINO ACTUAL	No. INST.	FECHA OTORGAM.	OTARIO AUTORIZANTE	OTORGANTE	REGISTRO DE LA PROPIEDAD		VALOR ADQUISICION	FORMA ADQUISICION	OBSERVACIONES	AREA
								No.	TOMO				
16	04040120	Terreno ubicado en el lugar de Ostuman, del Municipio de Copan Ruinas, del Departamento de Copán.	Ejecución del Proyecto Pavimentación de la Carretera Copán Ruinas, El Florido, Departamento de Copán.	190	08/10/1999	Rafael Palacios Tosta.	Reina Isabel Ramirez Ramos.	27	648	96,607.00	Compra-Venta		552.04 Mts. 2.
17	04040120	Terreno ubicado en Copan Ruinas, Departamento de Copan. Identificado con la Letra A.	Ejecución del Proyecto Pavimentación de la Carretera Copán Ruinas, El Florido, Departamento de Copán.	189	08/10/1999	Rafael Palacios Tosta.	Miguel Angel Gomez Pereira, y Veronica Lagos Cabrera de Gómez.	34	648	82,944.75	Compra-Venta		473.97 Mts. 2.
18	04040120	Terreno ubicado en el lugar de Ostuman, del Municipio de Copan Ruinas, del Departamento de Copán.	Ejecución del Proyecto Pavimentación de la Carretera Copán Ruinas, El Florido, Departamento de Copán.	191	08/10/1999	Rafael Palacios Tosta.	Juan Antonio Sandoval Guerra.	34	646	48,649.20	Compra-Venta		405.41 Mts. 2.
19	04040120	Terreno ubicado en el lugar denominado La Vega, de Los Mangos, en el Municipio de de Copán, Ruinas, Depto. De Copán.	Ejecución del Proyecto Pavimentación de la Carretera Copán Ruinas, El Florido, Departamento de Copán.	192	08/10/1999	Rafael Palacios Tosta.	Rosa Amalia Pineda Aldana.	35	646	56,738.50	Compra-Venta		324.22 Mts. 2.
20	04040120	Terreno ubicado en la Colonia Brisas del Rio, Depto. de Copán. Ambos en el mismo lugar de Brisas del Rio.	Ejecución del Proyecto Pavimentación de la Carretera Copán Ruinas, El Florido, Departamento de Copán.	1325	18/10/1999	Mario Antonio Rosa Bautista.	Marco Antonio Espinoza Hernández.	53	644	325,664.50	Compra-Venta por indemnización.		1,719.53 Mts. 2. Lote #1 141.41 Mts. 2. Lote # 2
21	04040120	Terreno ubicado en el Barrio de Ostuman, del Municipio de Copan Ruinas, del Departamento de Copán.	Ejecución del Proyecto Pavimentación de la Carretera Copán Ruinas, El Florido, Departamento de Copán.	300	18/10/1999	Laureano Carbajal Rivas.	Delcy Orbelina Cueva Pineda.	24	646	94,137.60	Compra-Venta		784.48 Mts. 2.
22	04040120	Terreno ubicado en el Barrio de Ostuman, del Municipio de Copan Ruinas, del Departamento de Copán.	Ejecución del Proyecto Pavimentación de la Carretera Copán Ruinas, El Florido, Departamento de Copán.	299	18/10/1999	Laureano Carbajal Rivas.	Elodia Machorro	39	646	256,084.80	Compra-Venta		2,134.04 Mts. 2.
23	04040120	Terreno ubicado en el Barrio de Ostuman, del Municipio de Copan Ruinas, del Departamento de Copán.	Ejecución del Proyecto Pavimentación de la Carretera Copán Ruinas, El Florido, Departamento de Copán.	298	18/10/1999	Laureano Carbajal Rivas.	Dolores del Carmen Veliz Parachico	96	656	103,750.80	Compra-Venta		282.50 Mts. 2.
24	04040120	Terreno ubicado en el lugar de Ostuman, del Municipio de Copan Ruinas, del Departamento de Copán.	Ejecución del Proyecto Pavimentación de la Carretera Copán Ruinas, El Florido, Departamento de Copán.	297	18/10/1999	Laureano Carbajal Rivas.	Vilma Esperanza Guerra Ramirez.	58	648	129,978.00	Compra-Venta		1,083.15 Mts. 2.
25	04040120	Terreno ubicado en el Barrio Ostuman, antes Yaraquia, o los Naranjos. Hoy Barrio Ostuman del Municipio de Copan Ruinas, del Departamento de Copán.	Ejecución del Proyecto Pavimentación de la Carretera Copán Ruinas, El Florido, Departamento de Copán.	252	25/10/1999	Roberto Pacheco Reyes.	Delmy Tabora Morales.	27	646	334,565.40	Compra-Venta		1,304.03 Mts. 2. Lote # 1 655.31 Mts. 2. Lote # 2 308.90 Mts. 2. Lote # 3
26	04040120	Terreno ubicado en el Barrio Ostuman, del Municipio de Copan Ruinas, del Departamento de Copán.	Ejecución del Proyecto Pavimentación de la Carretera Copán Ruinas, El Florido, Departamento de Copán.	254	25/10/1999	Roberto Pacheco Reyes.	Marcos Ramirez Ramos	28	646	683,767.00	Compra-Venta		3,907.24 Mts. 2.
27	04040120	Terreno ubicado en el Barrio Ostuman, del Municipio de Copan Ruinas, del Departamento de Copán.	Ejecución del Proyecto Pavimentación de la Carretera Copán Ruinas, El Florido, Departamento de Copán.	253	25/10/1999	Roberto Pacheco Reyes.	Marco Alberto Hernández	19	646	147,890.40	Compra-Venta		1,233.17 Mts. 2.
28	04040120	Terreno ubicado en el Barrio Ostuman, del Municipio de Copan Ruinas, del Departamento de Copán.	Ejecución del Proyecto Pavimentación de la Carretera Copán Ruinas, El Florido, Departamento de Copán.	231	18/10/1999	Rafael Palacios Tosta.	Reina Margarita Flores Mendez	46	649	11,652.00	Compra-Venta		97.10 Mts. 2.
29	04040120	Terreno ubicado en el Col Brisas del Rio del Municipio de Copan Ruinas, del Departamento de Copán.	Ejecución del Proyecto Pavimentación de la Carretera Copán Ruinas, El Florido, Departamento de Copán.	230	18/11/1999	Rafael Palacios Tosta.	José Marcelino Valdez	79	650	226,038.75	Compra-Venta		1,291.65 Mts. 2.
30	04040120	Terreno ubicado en el lugar denominado La Vega, de Los Mangos, en el Municipio de Copan, Ruinas, Depto. de Copán.	Ejecución del Proyecto Pavimentación de la Carretera Copán Ruinas, El Florido, Departamento de Copán.	193	08/10/1999	Rafael Palacios Tosta.	Lauro Pineda Aldana	36	646	169,321.25	Compra-Venta		967.55 Mts. 2.

**SECRETARÍA DE INFRAESTRUCTURA Y SERVICIOS PÚBLICOS (INSEP)**  
**INMUEBLES PROPIEDAD DEL ESTADO A NOVIEMBRE DEL 2015**  
**DEPARTAMENTO DE COPÁN**

No.	CODIGO	UBICACIÓN DEL INMUEBLE	DESTINO ACTUAL	No. DE INST.	FECHA OTORGAM.	NOTARIO AUTORIZANTE	OTORGANTE	REGISTRO DE LA PROPIEDAD		VALOR ADQUISICION	FORMA ADQUISICION	OBSERVACIONES	AREA
								No.	TOMO				
31	04040120	Terreno ubicado en el lugar denominado La Vega, de Los Mangos, en el Municipio de Copan, Ruinas, Depto. de Copán.	Ejecución del Proyecto Pavimentación de la Carretera Copán Ruinas, El Florido, Departamento de Copán.	194	08/10/1999	Rafael Palacios Tosta.	Francisco Pineda Aldana	37	646	105,232.75	Compra-Venta		601.33 Mts. 2.
32	04040120	Terreno ubicado en el suburbio del Municipio Copan, Ruinas, Depto. de Copán.	Ejecución del Proyecto Pavimentación de la Carretera Copán Ruinas, El Florido, Departamento de Copán.	82	07/10/1999	Guillermo GustavoThuman Conde.	Hector Domingo Espinoza Pinto.	6	644	1442,680.75	Compra-Venta	Se afectaron dos lotes de terreno.	8,243.89 Mts. 2.
33	04040120	Terreno ubicado en el Barrio Ostuman, del Municipio de Copan Ruinas, del Depto. de Copán.	Ejecución del Proyecto Pavimentación de la Carretera Copán Ruinas, El Florido, Departamento de Copán.	80	07/10/1999	Guillermo GustavoThuman Conde.	Santos Abel Hernández	82	643	910,866.00	Compra-Venta		7,590.55 Mts. 2.
34	04040120	Terreno ubicado en el lugar denominado La Vega, de Los Mangos, en el Municipio de Copan, Ruinas, Depto. de Copán.	Ejecución del Proyecto Pavimentación de la Carretera Copán Ruinas, El Florido, Departamento de Copán.	78	07/10/1999	Guillermo GustavoThuman Conde.	Zoila Carmelina Pineda Aldana.	84	647	1275,039.50	Compra-Venta		7,285.94 Mts. 2.
35	04040120	Terreno ubicado en el lugar denominado La Vega, de Los Mangos, en el Municipio de Copan, Ruinas, Depto. de Copán.	Ejecución del Proyecto Pavimentación de la Carretera Copán Ruinas, El Florido, Departamento de Copán.	79	07/10/1999	Guillermo GustavoThuman Conde.	Iris Ismelda Pineda Aldana	85	647	326,751.25	Compra-Venta		1,867.15 Mts. 2.
36	04040120	Terreno ubicado en el lugar denominado La Vega, de Los Mangos, en el Municipio de Copan, Ruinas, Depto. de Copán.	Ejecución del Proyecto Pavimentación de la Carretera Copán Ruinas, El Florido, Departamento de Copán.	83	07/10/1999	Guillermo GustavoThuman Conde.	Elda Consuelo Aldana Andrade.	82	645	220,690.75	Compra-Venta		1,243.72 Mts. 2. 1,783.82 Vrs. 2.
37	04040120	Terreno ubicado en el Barrio de San José de Ostus man del Municipio de Copan Ruinas, del Departamento de Copán.	Ejecución del Proyecto Pavimentación de la Carretera Copán Ruinas, El Florido, Departamento de Copán.	86	05/11/1999	Guillermo GustavoThuman Conde.	Mercedes Adela Cueva Fajardo.	2	653	207,058.28	Compra-Venta		1,183.19 Mts. 2.
38	04040120	Terreno ubicado en la Pintada Ostuman, del Municipio de Copan Ruinas, del Departamento de Copán.	Ejecución del Proyecto Pavimentación de la Carretera Copán Ruinas, El Florido, Departamento de Copán.	88	19/11/1999	Guillermo GustavoThuman Conde.	Marco Alberto Hernández	57	658	762,432.00	Compra-Venta		6,353060 Mts. 2.
39	04040120	Terreno ubicado en Ostuman.Jurisdicción del Municipio de Copan Ruinas, del Departamento de Copán.	Ejecución del Proyecto Pavimentación de la Carretera Copán Ruinas, El Florido, Departamento de Copán.	139	06/12/1999	José Edgardo Moreno L.	José Raúl Welchez Villamil	23	657	166,478.40	Traspaso de Dominio		1,387.32 Mts. 2.
40	04040120	Terreno ubicado en el Barrio Ostuman, del Municipio de Copan Ruinas, del Departamento de Copán.	Ejecución del Proyecto Pavimentación de la Carretera Copán Ruinas, El Florido, Departamento de Copán.	140	06/12/1999	José Edgardo Moreno L.	Eliodoro de Jesús Machorro Alvarez.	24	657	23,962.80			199.69 Mts. 2.
41	04040120	Terreno ubicado en el Barrio Ostuman, del Municipio de Copan Ruinas, del Departamento de Copán.	Ejecución del Proyecto Pavimentación de la Carretera Copán Ruinas, El Florido, Departamento de Copán.	141	06/12/1999	José Edgardo Moreno L.	Tomasa Mendez.	22	657	11,276.40	Traspaso de Dominio		93.97 Mts. 2.

**SECRETARIA DE INFRAESTRUCTURA Y SERVICIOS PUBLICOS (INSEP)**  
**INMUEBLES PROPIEDAD DEL ESTADO A NOVIEMBRE DEL 2015**  
**DEPARTAMENTO DE COPAN**

No.	CODIGO	UBICACIÓN DEL INMUEBLE	DESTINO ACTUAL	No. DE INST.	FECHA OTORGAM.	NOTARIO AUTORIZANTE	OTORGANTE	REGISTRO DE LA PROPIEDAD		VALOR ADQUISICION	FORMA ADQUISICION	OBSERVACIONES	AREA
								No.	TOMO				
42	04040120	Terreno ubicado en La Hacienda Grande, del Municipio de Copan Ruinas, del Departamento de Copán.	Ejecución del Proyecto Pavimentación de la Carretera Copán Ruinas, El Florido, Departamento de Copán.	141	02/12/2000	Jorge Orlando Chacon Pacheco.	Guillermo Gustavo Murcia Salguero.	26	712	502,161.60	Indemnización		4,184.62 Mts. 2.
43	04040120	Terreno ubicado en Las Margenes del Rio Grande en el lugar del Paso de La Hamaca Vieja del Departamento de Copán.	Ejecución del Proyecto Pavimentación de la Carretera Copán Ruinas, El Florido, Departamento de Copán.	145	29/12/1999	José Edgardo Moreno L.	Marina Isabel Villamil Luna de Welchez.	25	657	331,171.75	Traspaso de Dominio		1,892.41 Mts. 2.
44	04040120	Terreno ubicado en el Barrio Ostuman, del Municipio de Copan Ruinas, del Departamento de Copán.	Ejecución del Proyecto Pavimentación de la Carretera Copán Ruinas, El Florido, Departamento de Copán.	164	21/12/1999	José Erasmo Portillo Fernández.	José Manuel Herrera	68	660	67,401.60	Expropiación por utilidad pública.		1,088.76 Mts. 2.
45	04040120	Terreno como Potrero de Yaragua de Ostuman del Municipio de Copan Ruinas, del Depto. de Copán.	Ejecución del Proyecto Pavimentación de la Carretera Copán Ruinas, El Florido, Departamento de Copán.	165	21/12/1999	José Erasmo Portillo Fernández.	Cesar Agustín Recinos	70	660	592,970.40	Expropiación por utilidad pública.		4,941.42 Mts. 2.
46	04040120	Terreno ubicado en el Barrio La Tejera, del Municipio de Copan Ruinas, del Depto. de Copán.	Ejecución del Proyecto Pavimentación de la Carretera Copán Ruinas, El Florido, Departamento de Copán.	166	21/12/1999	José Erasmo Portillo Fernández.	Alba Alicia Polanco Rosa.	71	660	420,764.39	Expropiación por utilidad pública.		2,009.19 Mts. 2.
47	04040120	Terreno ubicado en el Barrio La Tejera, del Municipio de Copan Ruinas, del Depto. de Copán.	Ejecución del Proyecto Pavimentación de la Carretera Copán Ruinas, El Florido, Departamento de Copán.	167	21/12/1999	José Erasmo Portillo Fernández.	Austra Bertha Flores López	80	660	64,003.20	Expropiación por utilidad pública.		533.36 Mts. 2.
48	04040120	Terreno ubicado en el lugar de Ostuman, del Municipio de Copan Ruinas, del Departamento de Copán.	Ejecución del Proyecto Pavimentación de la Carretera Copán Ruinas, El Florido, Departamento de Copán.	168	21/12/1999	José Erasmo Portillo Fernández.	Antonio Raymundo Canan	81	660	51,514.80	Expropiación por utilidad pública.		429.29 Mts. 2.
49	04040120	Terreno ubicado en el lugar de Ostuman, del Municipio de Copan Ruinas, del Departamento de Copán.	Ejecución del Proyecto Pavimentación de la Carretera Copán Ruinas, El Florido, Departamento de Copán.	140	30/11/2000	José Orlando Chacon Pacheco.	Jeremias Huelchez Jordan	19	712	616,512.00	Expropiación por utilidad pública.		5,137 Mts. 2.
50	04040120	Terreno ubicado en el sitio denominado El - Salto, jurisdicción del Municipio de Copan Ruinas del Departamento de Copán.	Ejecución del Proyecto Pavimentación de la Carretera Copán Ruinas, El Florido, Departamento de Copán.	288	01/11/2000	Rafael Palacios Tosta	Israel Guerra Guerra.	13	744	85,025.40	Compra Venta		5,668.36 Mts. 2.
51	04040120	Lote de Terreno identificado con la Letra A Conocido como Brisas del Rio, en el Municipio de Copán Ruinas, Depto. de Copán.	Proyecto carretera El Florido	99	6 de Abril 2000	Rafael Palacios Tosta	Proc. General Hector trochez	No. 18 Tomo 671	No. 18 Tomo 671	169,452.50	Original( Indemnizacion)San Jose ostuman		680.70 M2.
52	04040120	Terreno ubicado en el Barrio Ostuman del Municipio de Copán Ruinas, en el Depto. de Copán.	Proyecto carretera El Florido	121	4 de Mayo de 2000	Rafael Palacios Tosta	Munic.Reina Isabel Ramos M.	No. 64 Tomo 679	No. 64 Tomo 679	Lps. 81,684.00	Original( Indemnizacion)San Jose ostuman		2,737.80 M2.
53	04040120	Terreno ubicado en el Terreno San José de Ostuman jurisdicción del Municipio de copan Ruinas, Depto. de Copán.	Proyecto carretera El Florido	1	Agost. 1975	Jose Erasmo Portillo F.	Transito Espinoza	No. 23 Tomo 670	No. 23 Tomo 670	lps. 539,843.50	Original( Indemnizacion)San Jose ostuman		230.13M2. Manzana

**SECRETARIA DE INFRAESTRUCTURA Y SERVICIOS PUBLICOS (INSEP)**  
**INMUEBLES PROPIEDAD DEL ESTADO A NOVIEMBRE DEL 2015**  
**DEPARTAMENTO DE COPAN**

No.	CODIGO	UBICACIÓN DEL INMUEBLE	DESTINO ACTUAL	No. DE INST.	FECHA OTORGAM.	NOTARIO AUTORIZANTE	OTORGANTE	REGISTRO DE LA PROPIEDAD		VALOR ADQUISICION	FORMA ADQUISICION	OBSERVACIONES	AREA
								No.	TOMO				
54	04040120	Lote de Terreno Identificado con la Letra A conocido como Brisas del Rio, en el Municipio de Copán Ruinas, Depto. de Copán.	Proyecto carretera Copan Ruinas El Florido	113	13 Octubre 1998	Jose Erasmo Portillo F.	Arturo Castellanos Fajardo	No.57 Tomo 655	No.57 Tomo 655	Lps. 40,272.75	Original( Indemnizacion)San Jose ostuman		1,067.14 M2.
55	04040120	Inmueble situado en el Municipio de Copan, Ruinas, Departamento de Copán.	Proyecto carretera El Florido	112	13 Octubre 1998	Jose Erasmo Portillo F.	Carlos Roberto Guerra	No. 19 Tomo 655	No. 19 Tomo 655	Lps.40,710.25	Original( Indemnizacion)San Jose ostuman		1,473.98 M2.
56	04040120	Terreno ubicado en el Barrio El Centro, Municipio Copan Ruinas, Departamento de Copán.	Proyecto carretera El Florido	155	dic-99	Jose Erasmo Portillo F.	María Emilia Leiva welchez	No.90 Tomo 667	No.90 Tomo 667	Lps. 257,946.50	Original( Indemnizacion)San Jose ostuman		370.52 M2.
57	04040120	Terreno ubicado en el Barrio El Costado sur de la ciudad de Copan Ruinas, Departamento de Copán.	Proyecto carretera El Florido	111	13 de Octubre 1998	Jose Erasmo Portillo F.	Claudio Esnelder Interiano G.	No. 2 Tomo 645	No. 2 Tomo 645	Lps. 64,841.00	Original( Indemnizacion)San Jose ostuman		919.81 M2.
58	04040120	Terreno ubicado en el Barrio El Costado sur Oeste del Municipio de Copan Ruinas, Departamento de Copán.	Proyecto carretera El Florido	162	21 de Dic. 1998	Jose Erasmo Portillo F.	Hugo E. Guerra Hernandez	No. 66 Tomo 660.	No. 66 Tomo 660.	Lps.160,966.75	Original( Indemnizacion)San Jose ostuman		1 Manzana166.69 M2.
59	04040120	Terreno ubicado en el Barrio Ostuman del Municipio de Copán Ruinas, en el Depto. de Copán.	Proyecto carretera El Florido	160	13 Dic. 1999	Jose Erasmo Portillo F.	Pedro Dias	No.64 Tomo 660	No.64 Tomo 660	Lps. 20,002.80	Original( Indemnizacion)San Jose ostuman		251.45 M2.
60	04040120	Terreno ubicado en el la Aldea de Ostuman del Municipio de Copán Ruinas, en el Depto. de Copán.	Proyecto carretera El Florido	109	13 Octubre 1998	Jose Erasmo Portillo F.	Jose Interiano Cueva	No. 96 Tomo 644	No. 96 Tomo 644	Lps.30,174.00	Original( Indemnizacion)San Jose ostuman		823.48 M2
61	04040120	Terreno ubicado en el Terreno San José de Ostuman hoy Barrio Las Vegas del Municipio de Copan Ruinas, Depto. de Copán.	Proyecto carretera El Florido	143	Feb. 1978	Jose Erasmo Portillo F.	Elda Dolores Paredes Tejeda	No.69 Tomo 651	No.69 Tomo 651	Lps.144,109.00	Original( Indemnizacion)San Jose ostuman		221.78 M2
62	04040120	Terreno ubicado en el Barrio de Ostuman del Municipio de Copán Ruinas, en el Depto. de Copán.	Proyecto carretera El Florido	163	21 Dic. 1999	Jose Erasmo Portillo F.	Oscar Saul Arias	No. 67 Tomo 660	No. 67 Tomo 660	Lps. 26,613.60	Original( Indemnizacion)San Jose ostuman		3,228.20 M2.
63	04040120	Lote Terreno ubicado en el lugar conocido como el Moro, jurisdicción de Copán Ruinas, en el Depto. de Copán.	Proyecto carretera El Florido	156	nov-80	Jose Erasmo Portillo F.	Cesar A. Recinos Melendez	No.60 Tomo 660	No.60 Tomo 660	Lps.476,159.505	Original( Indemnizacion)San Jose ostuman		3,145.56 M2.
64	04040120	Terreno ubicado en el Barrio de Ostuman del Municipio de Copán Ruinas, en el Depto. de Copán.	Proyecto carretera El Florido	157	21 de Oct. 1998	Jose Erasmo Portillo F.	Juan C. Paguada Cueva	No. 61 Tomo 660	No. 61 Tomo 660	Lps. 377,467.20	Original( Indemnizacion)San Jose ostuman		793.66 M2.
65	04040120	Terreno ubicado en el Barrio de Ostuman del Municipio de Copán Ruinas, en el Depto. de Copán.	Proyecto carretera El Florido	158	21 de Dic. 1998	Jose Erasmo Portillo F.	Carlos E. Paguada Matute	No. 62 Tomo 660	No. 62 Tomo 660	Lps. 95, 239.20	Original( Indemnizacion)San Jose ostuman		482.00 M2
66	04010150	Un Lote de Terreno ubicado en el lugar llamado La Hacienda la Venta Jurisdicción de copan Ruinas En el Departamento de Copan.	Proyecto carretera El Florido	44	16de Julio de 1980	Tulio Callizo Molina	María E. Mejía de Barrientos	No. 33 Tomo 80	No. 33 Tomo 80	Lps.17,500.00	Original		N. 59 V. S. 59. E. 55V. O.55 V.
67	04040000	Lote de Terreno ubicado en la Hacienda Grande en el Municipio de copan Ruinas, Depto. de Copan.	Pavimentación de la Carretera El Florido, Copan Ruinas, Depto. de Copan.	142	02/12/2000	Jorge Orlando Chacón Pacheco	Adelmo Melendez Morales.	21, Tomo 712	21, Tomo 712	Indemnización			3,140.66 Mts. 2.
68	04040120	Un lote de terreno ubicado en el sitio denominado el Salto, jurisdicción de Copán Ruinas, Depto. de Copán	Pavimentación de la Carretera de Copán Ruinas, El Florido, Depto. de Copán.	143	26/04/1975	Héctor Fajardo García	Lucio Guerra Morales	No.51 T-II	No.51 T-II	55,424.93	Fue traspaso al Sr. Fidelio Guerra Guerra y ex apropiado por causa de utilidad pública, por la cantidad de L.55,424.93, por pavimentación de la carretera Copán, Ruinas, El Florido, Depto. de Copán.		4,105.55 Mts.2



**SECRETARIA DE INFRAESTRUCTURA Y SERVICIOS PUBLICOS (INSEP)**  
**INMUEBLES PROPIEDAD DEL ESTADO A NOVIEMBRE DEL 2015**  
**DEPARTAMENTO DE COPAN**

No.	CODIGO	UBICACION DEL INMUEBLE	DESTINO ACTUAL	No. DE INST.	FECHA OTORGAM.	NOTARIO AUTORIZANTE	OTORGANTE	REGISTRO DE LA PROPIEDAD		VALOR ADQUISICION	FORMA ADQUISICION	OBSERVACIONES	AREA
								No.	TOMO				
69	'04040120	Un lote de terreno ubicado en el sitio denominado El Salto, jurisdicción de Copán Ruinas, Depto. de Copán.	Proyecto de Pavimentación de la Carretera Copán Ruinas, El Florido, Depto. de Copán.	2	22/04/1958	Agustin Recinos	Justo Rufino Guerra	No. 79 T-77	No. 79 T-77	300.00	Se expropió el terreno del Sr. Baudilio Guerra - Guerra, por un monto de L.86,181.00, a favor del Estado de Honduras, por el Proyecto de Pavimentación de Copán, Ruinas, El Florido, Depto. de Copán.		52.5 Manzanas
70	'04040120	Un lote de terreno ubicado en el lugar denominado El Gavilán, jurisdicción del Municipio de Copán, Ruinas, Depto. de Copán.	Proyecto de Pavimentación de la Carretera Copán Ruinas, El Florido, Depto. de Copán.	62	05/02/1994	Adalberto Aquiles Reyes.	Juan José Guerra Guerra.	No. 38 T-363	No. 38 T-363	500.00	Este predio estaba a favor del Sr. José Vicente Guerra Manchamé, pagandosele una indemnización de Lps. L.54,864.15, por la pavimentación de la Carretera de Copán Ruinas, El Florido, Depto. de Copán.		3,657.61 Mts.2
71	'04040120	Un lote de terreno ubicado en el lugar denominado Managua, Municipio de Copán Ruinas, Depto. de Copán.	Proyecto de Pavimentación de la Carretera Copán Ruinas, El Florido, Depto. de Copán.	268	30/12/1988	Carlos Torres López	German Manchamé Hernández	No. 80 T-226	No. 80 T-226	5,000.00	Se le indemnizó a Esta Bessy Guerra Ortiz, por la cantidad de L.89,079.15, por la Pavimentación de la Carretera de Copán Ruinas, El Florido, Depto. de Copán		5,938.61 Mts.2
72	'04040120	Un lote de terreno ubicado en el Barrio Ostuman, de la ciudad de Copán Ruinas, Depto. de Copán.	Proyecto de Pavimentación de la Carretera Copán Ruinas, El Florido, Depto. de Copán.	670	28/09/1999	Marco Rojas Pinto.	Julio César Gámez Interiano, quien actúa en su condición de Alcalde Municipal de Copán, Ruinas, Depto. de Copán	No. 95 T-655	No. 95 T-655	L3,571.67	Se le indemnizó a la Sra. Elena Melchor Manchamé, por la cantidad de L.11,316.00, por pavimentación de la carretera Copán Ruinas, El Florido, Depto. de Copán.		94.30 Mts.2
73	'04040120	Un lote de terreno ubicado en el lugar denominado El Gavilán, jurisdicción del Municipio de Copán Ruinas, Depto. de Copán.	Proyecto de Pavimentación de la Carretera Copán Ruinas, El Florido, Depto. de Copán.	59	05/02/1994	Adalberto Aquiles Reyes O	Juan José Guerra Guerra	No. 35 T-363	No. 35 T-363	L1,000.00	A favor del Sr. Marco Antonio Guerra Manchamé y se indemnizó a favor del Estado, por la cantidad de L.40,114.20, por pavimentación de la carretera Copán, Ruinas, El Florido, Depto. de Copán.		2,674.28 Mts.2
74	'04040120	Un lote de terreno ubicado en el lugar denominado El Gavilán, jurisdicción del Municipio de Copán Ruinas, Depto. de Copán.	Proyecto de Pavimentación de la Carretera Copán Ruinas, El Florido, Depto. de Copán.	56	05/02/1994	Adalberto Aquiles Reyes O	Juan José Guerra Guerra.	No. 32 T-363	No. 32 T-363	L500,000.00	Traspasado a Maria Magdalena Guerra Manchamé, y posteriormente indemnizado por el Estado, por el valor de L.36,029.10, por pavimentación de la carretera Copán Ruinas, El Florido, Depto. de Copán.		2,401.94 Mts.2
75	'04040120	Un lote de terreno ubicado en el lugar denominado El Salto, en la jurisdicción del Municipio de Copán Ruinas, Depto. de Copán.	Proyecto de Pavimentación de la Carretera Copán Ruinas, El Florido, Depto. de Copán.	48	08/02/1986	Héctor Fajardo García	Martha Lidia Guerra Auxume.	No. 23 T-149	No. 23 T-149	L300.00	Traspaso al Sr. Raul Guerra Auxume y después indemnizado por el Estado por L.39,866.31, por pavimentación de la carretera Copán Ruinas, El Florido, Depto. de Copán.		2,953.06 Mts.2
76	'04040120	Un lote de terreno situado en el lugar denominado El Salto del Municipio de Copán Ruinas, Depto. de Copán	Proyecto de Pavimentación de la Carretera Copán Ruinas, El Florido, Depto. de Copán.	182	06/04/1999	Ramón Arnulfo Coello Cáceres	Baudilio Guerra Guerra	No. 70 T-611	No. 70 T-611	L4,000.00	Fue traspasado a Bertulio Guerra Lemus, y este a su vez fue indemnizado por parte del Estado por la cantidad de L.37,306.20, según el proyecto de Pavimentación de la carretera Copán Ruinas, El Florido, Depto. de Copán.		2,487.08 Mts.2
77	'04040120	Un lote de terreno situado en el Barrio Ostuman, del Municipio de Copán Ruinas, Depto. de Copán	Proyecto de Pavimentación de la Carretera Copán Ruinas, El Florido, Depto. de Copán.	248	23/02/2000	José Santos Cruz Garcia	Julio César Gámez Interiano.	No. 1 T-664	No. 1 T-664	L29,821.50	Fue traspasado a Roderico Orellana Cabrera, y a su vez fue indemnizado por parte del Estado por la cantidad de L.660,187.20, según el proyecto de Pavimentación de la carretera Copán Ruinas, El Florido, Depto. de Copán.		5,501.56 Mts.2
78	'04040120	Un lote de terreno ubicado en el sitio denominado El Salto, del Municipio de Copán Ruinas, Depto. de Copán	Proyecto de Pavimentación de la Carretera Copán Ruinas, El Florido, Depto. de Copán.					No. 91 T-5 del Registro de Sentencias, y a su vez bajo el No. 29 T-118 del R.P.	No. 01 T-5 del Registro de Sentencias, y a su vez bajo el No. 29 T-118 del R.P.		Martha Lidia Guerra Auxume, fue indemnizada por parte del Estado por la cantidad de L.83,195.37, por el proyecto de pavimentación de la Carretera Copán Ruinas, El Florido, Depto. de Copán.		6,162.62 Mts.2

**SECRETARÍA DE INFRAESTRUCTURA Y SERVICIOS PÚBLICOS (INSEP)**  
**INMUEBLES PROPIEDAD DEL ESTADO A NOVIEMBRE DEL 2015**  
**DEPARTAMENTO DE COPÁN**

No.	CODIGO	UBICACIÓN DEL INMUEBLE	DESTINO ACTUAL	No. DE INST.	FECHA OTORGAM	NOTARIO AUTORIZANTE	OTORGANTE	REGISTRO DE LA PROPIEDAD		VALOR ADQUISICION	FORMA ADQUISICION	OBSERVACIONES	AREA
								No.	TOMO				
79	04040120	Un lote de terreno ubicado en el Barrio Ostuman, del Municipio de Copán Ruinas, Depto. de Copán.	Proyecto de Pavimentación de la Carretera Copán Ruinas, El Florido, Depto. de Copán.	1,328	25/10/1999	José Santos Cruz García	Julio César Gámez Interiano.	No. 31 T-646	No. 31 T-646	L1,814.08	Traspasado a Victor Eusebio Flores Diaz, y a su vez al Estado por indemnización de L.11,114.40, por el proyecto de pavimentación de la Carretera Copán Ruinas, El Florido, Depto. de Copán.		92.62 Mts.2
80	04040120	Un lote de terreno ubicado en el lugar denominado El Gavilán, jurisdicción del Municipio de Copán Ruinas, Depto. de Copán.	Proyecto de Pavimentación de la Carretera Copán Ruinas, El Florido, Depto. de Copán.	60	05/02/1994	Adalberto Aquiles Reyes O	Juan José Guerra Guerra	No. 36 T-363	No. 36 T-363	L1,000.00	Traspasado a Candida Luz Guerra Manchamé, y a su vez al Estado por indemnización de L.142,256.95, por el proyecto de pavimentación de la Carretera Copán Ruinas, El Florido, Depto. de Copán.		2,545.20 Mts.2
81	04040120	Un lote de terreno ubicado en el lugar denominado El Gavilán, jurisdicción del Municipio de Copán Ruinas, Depto. de Copán.	Proyecto de Pavimentación de la Carretera Copán Ruinas, El Florido, Depto. de Copán.	63	05/02/1994	Adalberto Aquiles Reyes O	Juan José Guerra Guerra	No. 39 T-363	No. 39 T-363	L1,000.00	Traspasado a Manuel de Jesús Guerra Manchamé, y a su vez al Estado por indemnización de L.142,256.95, por el proyecto de pavimentación de la Carretera Copán Ruinas, El Florido, Depto. de Copán.		9,483.79 Mts.2
82	04040120	Un lote de terreno ubicado en el lugar denominado El Florido, del Municipio de Copán Ruinas, Depto. de Copán.	Proyecto de Pavimentación de la Carretera Copán Ruinas, El Florido, Depto. de Copán.	78	29/01/2004	José Santos Cruz García	Oscar Casasola Baulista y María Waltrina Jordán Borjas.	No. 69 T-903	No. 69 T-903	L25,794.05		A favor del Estado de Honduras	1,110.67 Mts.2

**SECRETARIA DE INFRAESTRUCTURA Y SERVICIOS PUBLICOS (INSEP)**  
**INMUEBLES PROPIEDAD DEL ESTADO A NOVIEMBRE DEL 2015**  
**DEPARTAMENTO DE EL PARAISO.**

No.	CODIGO	UBICACIÓN DEL INMUEBLE	DESTINO ACTUAL	No. DE INST.	FECHA OTORGAM.	NOTARIO AUTORIZANTE	OTORGANTE	REGISTRO DE LA PROPIEDAD		VALOR		FORMA	OBSERVACIONES	AREA
								No.	TOMO	ADQUISICION	ADQUISICION			
1	07080120	Terreno ubicado en el lugar llamado el Suyate, jurisdicción de Moroceli, Departamento de El Paraiso.	Ejecución del Proyecto Pimentación de la Carretera El Limonal-Moroceli, en el Departamento de El Paraiso.	15	15/07/2004	Lis María Bocanegra Alemán.	Ada Cruz Valladares Franco.	97	67	L.	14,074.90	Indemnización	A favor de la Procuraduría General de La República.	671.84 Mts. 2. Pol. #1 735.25 Mts. 2. Pol # 2
2	07080120	Terreno ubicado en el sitio denominado La Peña, jurisdicción de Moroceli, Departamento de El Paraiso.	Ejecución del Proyecto Pavimentación de la Carretera El Limonal-Moroceli, en el Departamento de El Paraiso.	31	14/11/2004	Digna Avila de Diaz.	Nettali Melgar Ascencio	12	67	L.	9,773.40	Indemnización	A favor del Estado de Honduras.	977.34 Mts. 2. 1,401.76 Vrs. 2.
3	07020120	Terreno denominado San Pedro, sito en jurisdicción de Alauca, Departamento de El Paraiso.	Construcción y rehabilitación carretera Alauca, Oropoli, Construcción puente sobre el río Guasure, paso tamarindo y construcción puente Agua fría en el Departamento de El Paraiso.	22	15/11/2004	Digna Avila de Diaz.	Miguel Angel Mejia Herrera	26	587	L.	36,200.00	Indemnización	A favor del Estado de Honduras.	50,472.0000 Mts. 2. 5.0472 Has.
4	07080120	Terreno ubicado en el sitio La Poza del Toro en el Municipio de Moroceli, Depto de El Paraiso.	Construcción puente sobre el Río Yeguaré, en el Depto. de El Paraiso.	11	31/03/2003	Digna Avila de Diaz.	Miguel A. Talavera Farach.	22	62	L.	69,394.13	Indemnización	A favor del Estado de Honduras.	10,758.78 Mts. 2.
5	07010120	Terreno que ubicado en el potrero de los encinos, Yuscaran, Depto. de El Paraiso.	Construcción puente sobre el Río Yeguaré, en el Depto. de El Paraiso.	12	01/07/2003	Lis María Bocanegra Alemán.	Juan Carlos Segovia Castillo.	68	61	L.	60,901.93	Indemnización	A favor del Estado de Honduras.	2,455.40 Mts. 2. Pol 1 6,986.77 Mts. 2. Pol.2
6	07080120	Terreno ubicado en el Municipio de Moroceli, llamado La Pazo del Toro, en el Depto. de El Paraiso.	Construcción puente sobre el Río Yeguaré en el Depto. de El Paraiso.	8	26/03/2003	Digna Avila de Diaz	José Roberto Martínez Ponce.	56	60	L.	25,937.25	Indemnización	A favor del Estado de Honduras.	4,021.28 Mts. 2.
7	08010120	Terreno ubicado en la Aldea El Suyate, jurisdicción de Moroceli, Depto. de El Paraiso.	Ejecución del Proyecto Pavimentación de la Carretera El Limonal-Moroceli, en el Departamento de El Paraiso.	94	08/11/2001	Manuel de Jesus Carvajal S.	Dagoberto Lorenzana Sosa.	31	53	L.	20,516.50	Indemnización	A favor del Estado de Honduras.	2,051.65 Mts. 2.
8	07080120	Terreno ubicado en el sitio denominado La Peña, jurisdicción de Moroceli, Depto. de El Paraiso,	Ejecución del Proyecto Pavimentación de la Carretera El Limonal-Moroceli, en el Departamento de El Paraiso.	93	08/11/2001	Manuel de Jesus Carvajal S.	Julio Cesar Navarro Pozo.	30	53	L.	32,512.30	Indemnización	A favor del Estado de Honduras.	3,251.23 Mts. 2.
9	07080120	Dos Fracciones de terreno ubicadas en el sitio denominado el Capulin, jurisdicción del Municipio de Moroceli, Depto. de El Paraiso.	Ejecución del Proyecto Pavimentación de la Carretera El Limonal-Moroceli, en el Departamento de El Paraiso.	92	07/11/2001	Manuel de Jesus Carvajal s.	Maria Salvadora Peralta Ponce.	29	53	L.	23,600.70	Indemnización	A favor del Estado de Honduras.	2,360.07 Mts. 2.
10	07080120	Terreno ubicado al costado sur del Municipio de Moroceli, Depto. de El Paraiso.	Ejecución del Proyecto Pavimentación de la Carretera El Limonal-Moroceli, en el Departamento de El Paraiso.	91	08/11/2001	Manuel de Jesus Carvajal s.	Celia Victoria Pavón Diaz	28	53	L.	2,562.00	Indemnización	A favor del Estado de Honduras.	256.20 Mts. 2.
11	07080120	Terreno ubicado en el sitio denominado La Peña, jurisdicción de Moroceli, Depto. de El Paraiso,	Ejecución del Proyecto Pavimentación de la Carretera El Limonal-Moroceli, en el Departamento de El Paraiso.	90	07/11/2001	Manuel de Jesus Carvajal S.	Vespacion Suazo Sevilla	38	53	L.	8,877.40	Indemnización	A favor del Estado de Honduras.	877.74 Mts. 2.
12	07080120	Terreno ubicado en la Aldea El Suyate, jurisdicción de Moroceli, Depto. de El	Ejecución del Proyecto Pavimentación de la Carretera El Limonal-Moroceli,	89	07/11/2001	Manuel de Jesus Carvajal S.	Amalia Zepeda Zepeda	25	53	L.	15,963.10	Indemnización	A favor del Estado de Honduras.	1,596.31 Mts. 2.

**SECRETARIA DE INFRAESTRUCTURA Y SERVICIOS PUBLICOS (INSEP)**  
**INMUEBLES PROPIEDAD DEL ESTADO A NOVIEMBRE DEL 2015**  
**DEPARTAMENTO DE EL PARAISO.**

No.	CODIGO	UBICACIÓN DEL INMUEBLE	DESTINO ACTUAL	No. DE INST.	FECHA OTORGAM.	NOTARIO AUTORIZANTE	OTORGANTE	REGISTRO DE LA PROPIEDAD		VALOR ADQUISICION	FORMA ADQUISICION	OBSERVACIONES	AREA
								No.	TOMO				
13	07080120	Paraiso. Terreno ubicado en el Municipio de Moroceli, Depto. de El Paraiso	en el Departamento de El Paraiso. Ejecución del Proyecto Pavimentación de la Carretera El Limonal-Moroceli, en el Departamento de El Paraiso.	88	08/11/2001	Manuel de Jesus Carvajal S.	Mariano Gómez	24	53	L. 42,054.80	Indemnización	A favor del Estado de Honduras.	4,205.48 Mts. 2.
14	07080120	Terreno ubicado en el costado sur del Municipio de Moroceli, Depto. El Paraiso.	Ejecución del Proyecto Pavimentación de la Carretera El Limonal-Moroceli, en el Departamento de El Paraiso.	87	08/11/2001	Manuel de Jesus Carvajal S.	Luz Elizabeth Gutierrez Morazán.	23	53	L. 15,426.00	Indemnización	A favor del Estado de Honduras.	1,542.60 Mts. 2.
15	07080120	Terreno ubicado en el costado sur de la Cabecera Municipal de Moroceli, Depto. de El Paraiso.	Ejecución del Proyecto Pavimentación de la Carretera El Limonal-Moroceli, en el Departamento de El Paraiso.	86	08/11/2001	Manuel de Jesus Carvajal S.	Luis Alonso Salgado Salgado.	22	53	L. 3,384.00	Indemnización	A favor del Estado de Honduras.	338.40 Mts. 2.
16	07080120	Terreno ubicado en el lugar denominado el Limonal, jurisdicción Moroceli, Depto de El Paraiso.	Ejecución del Proyecto Pavimentación de la Carretera El Limonal-Moroceli, en el Departamento de El Paraiso.	83	012/2002	Digna Avila de Diaz	Bernarda Ucles.	67	59	L. 6,268.40	Indemnización	A favor del Estado de Honduras. Se adjunta Acta de Cancelación de Hipoteca, con el Baco. de	626.84 Mts. 2.
17	07080120	Terreno ubicado en el lugar denominado La Peña, jurisdicción de Moroceli, Depto. de El Paraiso.	Ejecución del Proyecto Pavimentación de la Carretera El Limonal-Moroceli, en el Departamento de El Paraiso.	71	09/10/2001	Manuel de Jesus Carvajal S.	Godofredo Doncel Suazo Sevilla.	99	52	L. 31,448.10	Indemnización	A favor del Estado de Honduras.	3,144.81 Mts. 2.
18	07160120	Terreno ubicado en el Barrio Nuevo Aldea del Centro Urbano, Municipio de Texiguat, del Departamento de El Paraiso.	Construcción Puente sobre el Rio Texiguat, del Depto. de El Paraiso.	67	01/10/2001	Manuel de Jesus Carvajal S.	José Secundino López.	82	52	L. 8,322.34	Indemnización	A favor del Estado de Honduras.	320.09 Mts. 2.
19	07080120	Terreno ubicado el El Suyate, Municipio de Moroceli, Depto. de El Paraiso.	Ejecución del Proyecto Pavimentación de la Carretera El Limonal-Moroceli, en el Departamento de El Paraiso.	54	17/10/2001	Francisco Vallecillo S.	Valentín Zapata Andino	77	52	L. 17,295.20		Afectación por causa de necesidad publica.	1,729.52 Mts. 2.
20	07080120	Terreno ubicado en el lugar denominado El Limonal Jurisdicción de Moroceli, en Depto. de El Paraiso.	Ejecución del Proyecto Pavimentación de la Carretera El Limonal-Moroceli, en el Departamento de El Paraiso.	77	15/10/2001	Manuel de Jesus Carvajal S.	Dea Emperatriz Suazo Sevilla.	8	53	L. 13,019.10	Indemnización	A favor del Estado de Honduras.	1,167.88 Mts. 2.
21	07080120	Terreno ubicado en el pueblo de Moroceli, Depto. de El Paraiso.	Ejecución del Proyecto Pavimentación de la Carretera El Limonal-Moroceli, en el Departamento de El Paraiso.	76	15/10/2001	Manuel de Jesus Carvajal S.	Nieves Graciela Nira Mendez	6	53	L. 24,693.20	Indemnización	A favor del Estado de Honduras.	2,469.32 Mts. 2.
22	07080120	Terreno ubicado en el pueblo de Moroceli, Depto. de El Paraiso.	Ejecución del Proyecto Pavimentación de la Carretera El Limonal-Moroceli, en el Departamento de El Paraiso.	75	15/10/2001	Manuel de Jesus Carvajal S.	José Adan Leal Mira.	7	53	L. 2,586.20	Indemnización	A favor del Estado de Honduras.	258.62 Mts. 2.
23	07090120	Terreno ubicado en Haciendas de Jaguas, jurisdicción de los Municipios de Yuscarán y Oropoli, del Depto. de El Paraiso.	Construcción y rehabilitación carretera Alauca, Oropoli, y Construcción puente Agua Fría, en el Depto. de El paraiso.	73	09/09/2002	Digma Avila de Diaz	Pedro Asfura Suarez	50	58	L. 58,872.76	Indemnización	A favor del Estado de Honduras.	13,787.32 Mts. 2.
24	07080120	Terreno ubicado en la Aldea El Suyate, Moroceli, Depto. de El Paraiso.	Ejecución del Proyecto Pavimentación de la Carretera El Limonal-Moroceli, en el Departamento de El Paraiso.	72	10/10/2001	Manuel de Jesus Carvajal S.	María Beatriz Sanchez	5	53	L. 5,502.90	Indemnización	A favor del Estado de Honduras.	550.29 Mts. 2.

**SECRETARIA DE INFRAESTRUCTURA Y SERVICIOS PUBLICOS (INSEP)**  
**INMUEBLES PROPIEDAD DEL ESTADO A NOVIEMBRE DEL 2015**  
**DEPARTAMENTO DE EL PARAISO.**

No.	CODIGO	UBICACIÓN DEL INMUEBLE	DESTINO ACTUAL	No. DE INST.	FECHA OTORGAM.	NOTARIO AUTORIZANTE	OTORGANTE	REGISTRO DE LA PROPIEDAD		VALOR ADQUISICION	FORMA ADQUISICION	OBSERVACIONES	AREA
								No.	TOMO				
25	07080120	Terreno ubicado en la Aldea El Suyate, Moroceli, Depto. de El Paraiso.	Ejecución del Proyecto Pavimentación de la Carretera El Limonal-Moroceli, en el Departamento de El Paraiso.	79	17/10/2001	Manuel de Jesus Carvajal S.	Ramón Amador	26	53	L. 18,408.10	Indemnización	A favor del Estado de Honduras.	674.57 Mts. 2.
26	07080120	Terreno ubicado en la Aldea El Suyate, Moroceli, Depto. de El Paraiso.	Ejecución del Proyecto Pavimentación de la Carretera El Limonal-Moroceli, en el Departamento de El Paraiso.	80	17/10/2001	Manuel de Jesus Carvajal S.	Oscar Armando Castillo Escobar	98	52	L. 18,044.10	Indemnización	A favor del Estado de Honduras.	1,804.41 Mts. 2.

**SECRETARIA DE INFRAESTRUCTURA Y SERVICIOS PUBLICOS (INSEP)**  
**INMUEBLES PROPIEDAD DEL ESTADO A NOVIEMBRE DEL 2015**  
**DEPARTAMENTO DE GRACIAS A DIOS**

No.	CODIGO	UBICACIÓN DEL INMUEBLE	DESTINO ACTUAL	No. DE INST.	FECHA OTORGAM.	NOTARIO AUTORIZANTE	OTORGANTE	REGISTRO DE LA PROPIEDAD			FORMA ADQUISICION	FECHA ACUERDO	OBSERVACIONES	AREA
								No.	FOLIO	TOMO				
1	09010000	Terreno situado en la ciudad del Distrito Departamental de Puerto Lempira, Depto. de Gracias a Dios.	para instalar las oficinas de la Adminstración de Aduanas y Rentas del Depto. de Gracias A Dios.	1	27/0181968	Manuel Antonio Padilla	José Rosa Borjas	4	31a136	1	Compra Venta	L. 6,000.00	A favor del Estado de Honduras	29 Mts. Al Norte 29 Mts. Al Sur 29Mts. Al Este

**SECRETARIA DE INFRAESTRUCTURA Y SERVICIOS PUBLICOS (INSEP)**

**INMUEBLES PROPIEDAD DEL ESTADO A NOVIEMBRE DEL 2015**

**DEPARTAMENTO DE INTIBUCA**

No.	CODIGO	UBICACIÓN DEL INMUEBLE	DESTINO ACTUAL	No. DE INST.	FECHA OTORGAM.	NOTARIO AUTORIZANTE	OTORGANTE	REGISTRO DE LA PROPIEDAD		VALOR ADQUISICION	FORMA ADQUISICION	OBSERVACIONES	AREA
								No.	TOMO				
1	10010120	Terreno ubicado en el lugar denominado Las Travesias de Santa Rosa, Municipio de La Esperanza Depto. De Intibucá.	Proyecto Construcción y Pavimentación de la carretera La Esperanza, Marcala, Sección I, y II en los Departamentos de Intibucá y La Paz.	14	11/11/2005	Digna Avila de Diaz.	Sergio Zavala Leiva en su condición de Procurador General de La Republica.	S/A	S/A	L. 394,800.00	Indemnización	A favor de la Sra. Lucila Evangelina Martínez de Quiroz.	137,684.22 Mts. 2. 1674 Mz.
2	10010000	Lote de Terreno situado en la Esperanza, Departamento de Intibuca.	Servicios Aeros de Honduras, S.A. y paso a poder del Estado de Honduras.	1	04/01/1952	José Blas Henriquez	Carlos Ferrera Apoderado Legal del a Srita. Maria del Carmen Pineda.	2522	XII pag. 85-86	L. 4,372.13	Dación en pago	A favor del Estado de Honduras	300 Vrs. Al Oeste. 24 Vrs. De Norte A Sur. 24 Vrs. De Este a Oeste.
3	10010000	Lote de Terreno ubicado en la ciudad de la Esperanza. Depto. de Intibucá.	Para que funcionen las oficinas del Telegrafo y Correo del Depto. de Intibucá.	5	12/06/1923	Cupertino Mejia	Antonio López Notario por Ministerio de Ley	441	V pag.142-144	4,00.00	Compra Venta	A favor del Estado de Honduras	21.5 Vrs.2 de Norte a Sur 18 Vrs.2 De Este a Oeste.

**SECRETARIA DE INFRAESTRUCTURA Y SERVICIOS PUBLICOS (INSEP)**  
**INMUEBLES PROPIEDAD DEL ESTADO A NOVIEMBRE DEL 2015**  
**DEPARTAMENTO DE ISLAS DE LA BAHIA**

No.	CODIGO	UBICACION DEL INMUEBLE	DESTINO ACTUAL	No. DE REG.	FECHA OTORGAM.	NOTARIO AUTORIZANTE	OTORGANTE	REGISTRO DE LA PROPIEDAD		VALOR ADQUISICION	FORMA ADQUISICION	FECHA ADJERDO	AREA
								No.	TOMO				
1	11010120	Predio ubicado en el lugar denominado COCONUT GARDEN, al norte del Aeropuerto de Roatán, en Islas de la Bahía	Construcción del Proyecto denominado Mejoramiento Aeropuerto de Roatán, Islas de la Bahía.	44	29/09/1986	Saul Suazo Lara	Melva R. Vásquez, Apoderada General del Sr. Henry Clay Wood Tennyson.	2	XV	L 170.000.00	Transacción y Traspaso de derechos.		28 Acres.
2	11020120	Terreno situado en el Municipio de Guanaja, Depto. de Islas de la Bahía.	Construcción de un Aeropuerto Nacional.	4	25/06/1966	Héctor Orlando Gómez	Spurgeon Miller Phillips	No. 99	282-285 IX		Donacion		8 Hectáreas
3	11010120	Lote ubicado al Este de Coxen Hole, Roatán, Islas de la Bahía.	A favor del Estado de Honduras. Proyecto Mejoramiento del Aeropuerto de Roatán, Islas de la Bahía.	81	13/09/1990	Máximo Jeréz Solórzano	Glen R. Solomón, en su condición de Representante Legal de Howard Solomón.	S/A	S/A	L 332,822.60	Compra Venta	A favor del Estado de Honduras	6.75 Acres equivalente a 39,155.60 V2.
4	11010090	Cayo Bogas de los Callos Viborios	Fuerza Naval de Honduras	44	30 /6/1978.	Gonzalo Rafael Chavez B.	Estado de Honduras	S/A	S/A	L 80000	Compra Venta	A favor del Estado de Honduras	300.00 Mts.2.



**SECRETARIA DE INFRAESTRUCTURA Y SERVICIOS PUBLICOS (INSEP)**  
**INMUEBLES PROPIEDAD DEL ESTADO A NOVIEMBRE DEL 2015**  
**DEPARTAMENTO DE LA PAZ**

No.	CODIGO	UBICACIÓN DEL INMUEBLE	DESTINO ACTUAL	No. DE INST.	FECHA OTORGAM.	NOTARIO AUTORIZANTE	OTORGANTE	REGISTRO DE LA PROPIEDAD		VALOR Valor Adqui	FORMA Forma adqui	AREA
								No.	TOMO			
1	12080120	Terreno ubicado en Marcala, Centro, Jurisdicción del Municipio de Marcala Deptaramento de La Paz.	Pavimentacion de la carretera La Esperanza-Marcala	50	29/10/2003	Juan Carlos Perez C	Mario Porfirio Gamez R	48	86	L397,677.44	Expropiación	24,854.84 Mts. 2.
2	12080120	Terreno ubicado en Marcala, Centro, Jurisdicción del Municipio de Marcala Deptaramento de La Paz.	Pavimentacion de la carretera de la Esperanza-Marcala	49	29/10/2003	Juan Carlos Perez C	Amanda Cruz	36	86	L 300,138.08	Expropiación	18,758.63 Mts. 2.
3	12080120	Terreno ubicado en San Antonio Jurisdicción del Municipio Marcala, Departamento de La Paz.	Pavimentacion de la carretera de La Carretera la Esperanza-Marcala	31	14/10/2003	Lis Maria Bocanegra A	Juan de la Cruz Gamez A	97	85	L 86,715.68	Indemnización	10,839.46 Mts. 2.
4	12080120	Terreno ubicado en Marcala, jurisdicción del Municipio Marcala, Departamento de La Paz.	Pavimentacion de la carretera de la Esperanza-Marcala	30	13/10/2003	Lis Maria Bocanegra A	Salvador Molina Posada	37	86	L 176,000.00	Indemnización	11,000.00 Mts. 2.
5	12080120	Terreno ubicado en San Antonio Jurisdicción del Municipio Marcala, Departamento de La Paz.	Pavimentacion de la carretera de La Esperanza-Marcala Sección I y II. En los Deptos. de Intibucá y La Paz.	21	15/12/2005	Lis Maria Bocanegra A	Jose Roberto Martinez	91	95	L 50,279.76	Indemnización	3,142.46 Mts. 2.
6	12080120	Terreno ubicado en San Antonio Jurisdicción del Municipio Marcala, Departamento de La Paz.	Pavimentacion de la carretera de La Esperanza-Marcala Sección I y II. En los Deptos. de Intibucá y La Paz.	19	15/12/2005	Lis Maria Bocanegra A	Samuel Antonio Urquia	92	95	L97,600.00	Indemnización	6,100.00 Mts. 2.
7	12080120	Terreno ubicado en Corral de Piedra Municipio de Marcala, Depto de La Paz	Pavimentacion de la carretera de La Esperanza-Marcala Sección I y II. En los Deptos. de Intibucá y La Paz.	18	15/12/2005	Lis Maria Bocanegra A	Anastacio Hernandez	1	96	L 94,388.72	Indemnización	11,798.59 Mts. 2.
8	12080120	Terreno ubicado en Marcala, Centro, Jurisdicción del Municipio de Marcala Deptaramento de La Paz.	Pavimentacion de la carretera de La Esperanza-Marcala Sección I y II. En los Deptos. de Intibucá y La Paz.	17	08/12/2005	Lis Maria Bocanegra A	Marcelino Gonzales	93	95	L 36,953.20	Indemnización	4,619.15 Mts. 2.
9	12080120	Terreno ubicado en Corral de Piedra Municipio de Marcala, Depto de La Paz	Pavimentacion de la carretera de La Esperanza-Marcala Sección I y II. En los Deptos. de Intibucá y La Paz.	16	08/12/2005	Lis Maria Bocanegra A	Odilia Gonzales Rivera	95	95	L 35,169.33	Indemnización	4,396.17 Mts. 2.
10	12080120	Terreno ubicado en Corral de Piedra Municipio de Marcala, Depto de La Paz	Pavimentacion de la carretera de La Esperanza-Marcala Sección I y II. En los Deptos. de Intibucá y La Paz.	15	08/12/2005	Lis Maria Bocanegra A	Hermes Cruz Rivera S	96	95	L 98,628.24	Indemnización	12,328.53 Mts. 2.
11	12080120	Terreno ubicado en Corral de Piedra Municipio de Marcala, Depto de La Paz	Pavimentacion de la carretera de La Esperanza-Marcala Sección I y II. En los Deptos. de	14	08/12/2005	Lis Maria Bocanegra A	Etna Suyapa Molina	94	95	L 26,944.48	Indemnización	3,368.06 Mts. 2.

**SECRETARIA DE INFRAESTRUCTURA Y SERVICIOS PUBLICOS (INSEP)**  
**INMUEBLES PROPIEDAD DEL ESTADO A NOVIEMBRE DEL 2015**  
**DEPARTAMENTO DE LA PAZ**

Nº	CODIGO	UBICACIÓN DEL INMUEBLE	DESTINO ACTUAL	No. DE INST.	FECHA O REGAM.	NOTARIO AUTORIZANTE	OTORGANTE	REGISTRO DE LA PROPIEDAD		VALOR por Adqui	FORMA Forma adqui	AREA
								Folio	Tomo			
			Intibucá y La Paz.									
12	12080120	Terreno ubicado en Marcala, Municipio de Marcala, Depto. de La Paz.	Pavimentación de la carretera de La Esperanza-Marcala	97	19/08/2004	Rigoberto Chang Castillo	Bernardino Suazo A	89	90	L. 399,296.00	Expropiación	49,912.00 Mts. 2.
13	12080120	Terreno ubicado en la jurisdicción del Municipio de Marcala, Depto. de La Paz	Proyecto Construcción y Pavimentación de la carretera de La Esperanza Marcala, Sección II en el Depto. de La Paz.	33	27/10/2004	Ivis Discua Barillas	Lucila Evangelina Martinez Mejía.	94	385	L. 388,800.00	Compra-Venta	135,567.89 Mts. 2.
14	12040120	Terreno ubicado en el Municipio de Canchaboli, Departamento de La Paz, en la proximidad del Rio Humuya.	Proyecto construcción del Puente sobre el Rio Humuya.	206	10/02/1999	Arnaldo Garcia Hernández	Guadalupe Meza Suazo.	97	55	L. 6,480.90	Traspaso-Venta	594.56 Mts. 2. 852.75 Vrs. 2
15	12010000	Terreno ubicado en la ciudad de La Paz Departamento de la Paz.	Para la construcción de viviendas para personas de escasos Recursos.	8	11/02/1981	Ramon Ovidio Navarro	Manuel Octavio Suazo	9	11	L. 14,365.76	Dación en Pago	4 Manzanas
16	12080120	Un lote de terreno ubicado en el Barrio Cruz, de la ciudad de Marcala, Depto. de La Paz	Construcción y Pavimentación de la Carretera Esperanza, Marcala, Sección 1 y 2, en los Departamento de Intibucá y La Paz	510	14/11/2008	Juan Isidro Ortez Gallo	Samuel Ramón García Argueta	175		L 94,504.64	Compra Venta	5,906.54 Mts.2 equivalente a 8,471.51 Vrs.2

**SECRETARÍA DE INFRAESTRUCTURA Y SERVICIOS PÚBLICOS (INSEP)**  
**INMUEBLES PROPIEDAD DEL ESTADO A NOVIEMBRE DEL 2015**  
**DEPARTAMENTO DE SANTA BÁRBARA**

No.	CODIGO	UBICACIÓN DEL INMUEBLE	DESTINO ACTUAL	No. DE INST.	FECHA OTORGAM.	NOTARIO AUTORIZANTE	OTORGANTE	REGISTRO DE LA PROPIEDAD		FORMA ADQUISICIÓN
								No.	TOMO	
1	16040060	Un lote de terreno ubicado en el Centro de la Población de Azacualpa, Valle,	A favor del Estado de Honduras.	97	08/08/1975	Juan Rafael Morales T.	Ramón Bacila Rodríguez, en su condición de Sindico Municipal de Azacualpa, Valle, Depto. de Santa Bárbara.	12	IV	Donación
2	16130060	Un lote de terreno rural ubicado en la Aldea "SULA", del domicilio de Macuelizo, Depto. de S.B.	A favor del Estado de Honduras.	94	08/08/1975	Juan Rafael Morales T.	Armando Madrid Fajardo, en su condición de Sindico Municipal de Macuelizo, Depto. de S.B.	15	IV	Donación

**SECRETARIA DE INFRAESTRUCTURA Y SERVICIOS PUBLICOS (INSEP)**  
**INMUEBLES PROPIEDAD DEL ESTADO A NOVIEMBRE DEL 2015**  
**DEPARTAMENTO DE VALLE**

No.	CODIGO	UBICACIÓN DEL INMUEBLE	DESTINO ACTUAL	No. DE INST.	FECHA OTORGAM.	NOTARIO AUTORIZANTE	OTORGANTE	REGISTRO DE LA PROPIEDAD		VALOR ADQUISICION	FORMA ADQUISICION
								No.	TOMO		
1	17010809	Terreno ubicado en el Caserio de Agua Fría dentro de las Tierras del Valle de Agua Caliente, Municipio de Nacaome, Depto. de Valle	Instalación de la Oficina de Correos del Municipio de Nacaome, Depto. de Valle.	7	28/02/1966	Marco Tulio Cruz	Florinda López Burgos	569	XXVI pag.495-496	14,000.00	Compra Venta
2	17060120	TERRENO UBICADO EN EL AMATILLO, GOASCORAN, DEPARTAMENTO DE VALLE	SECRETARIA DE OBRAS PUBLICAS TRANSPORTE Y VIVIENDA	79	24/05/2010	WILFREDO ZAVALA VALLADARES	ODILIA MOLINA MORENO	96	408	LPS. 1,061,444.80	C/V

**SECRETARIA DE INFRAESTRUCTURA Y SERVICIOS PUBLICOS (INSEP)**  
**INMUEBLES PROPIEDAD DEL ESTADO A NOVIEMBRE DEL 2015**  
**DEPARTAMENTO DE VALLE (NUEVOS REGISTROS)**

No.	UBICACIÓN DEL INMUEBLE TERRENO UBICADO	DESTINO ACTUAL	No. DE INST.	FECHA OTORGAM.	NOTARIO AUTORIZANTE	OTORGANTE	REGISTRO DE LA PROPIEDAD		VALOR	FORMA	FECHA	OBSERVACIONES
							No.	TOMO				
1	EN ZONA FRONTERIZA, EL AMATILLO, MUNICIPIO DE GOASCORAN DEPARTAMENTO DE VALLE TERRENO UBICADO	CONSTRUCCION DEL COMPLEJO ADUANERO DE LA ADUANA EL AMATILLO , EN EL MUNICIPIO DE GOASCORAN	117	26/09/2013	MARIA DOLORES R. DE RASKOFF	ARCADIO ALVAREZ (ALCALDE DE GOASCORAN)	2	541	LPS.1,84 3,240,00	INDEMNIZ ACION	ACUERD O 0269 DE FECHA 02/042013	ÁREA DE 3,66,48 MTS CUADRADOS EQUIVALENTE A 5,287,37 VRAS CUADRADAS
2	EN ZONA FRONTERIZA, EL AMATILLO, MUNICIPIO DE GOASCORAN DEPARTAMENTO DE VALLE TERRENO UBICADO	CONSTRUCCION DEL COMPLEJO ADUANERO DE LA ADUANA EL AMATILLO , EN EL MUNICIPIO DE GOASCORAN	118	26/09/2013	MARIA DOLORES R. DE RASKOFF	JUAN ANGEL LOPEZ REYES (PRESIDENTE DE CONAGOL)	78	540	LPS.786, 680,00	INDEMNIZ ACION	ACUERD O 0269 DE FECHA 02/042014	ÁREA DE 1573,38 MTS CUADRADOS
3	EN ZONA FRONTERIZA, EL AMATILLO, MUNICIPIO DE GOASCORAN DEPARTAMENTO DE VALLE	CONSTRUCCION DEL COMPLEJO ADUANERO DE LA ADUANA EL AMATILLO , EN EL MUNICIPIO DE GOASCORAN	119	26/09/2013	MARIA DOLORES R. DE RASKOFF	ANGEL ALEXANDER CRUZ OSORIO	74	540	LPS. 100,715, 00	INDEMNIZ ACION	ACUERD O 0269 02/04/201 3	ÁREA DE 201,43 MTS CUADRADOS

4	TERRENO UBICADO EN ZONA FRONTERIZA, EL AMATILLO,	CONSTRUCCION DEL COMPLEJO ADUANERO DE LA ADUANA EL	120	26/09/2013	MARIA DOLORES R. DE RASKOFF	DEMIS NOHEMY VIDEZ FLORES	77	540	LPS.2,463,705,00	INDEMNIZACION	ACUERDO 0269 02/04/2013	ÁREA DE 4,297,41 MTS CUADRADOS , 7067,187 VRS CUADRADAS
5	TERRENO UBICADO EN ZONA FRONTERIZA, EL AMATILLO,	CONSTRUCCION DEL COMPLEJO ADUANERO DE LA ADUANA EL	121	26/09/2013	MARIA DOLORES R. DE RASKOFF	DENIS ARNULFO REYES	75	540	LPS.104,235,00	INDEMNIZACION	ACUERDO 0269 02/04/2013	ÁREA DE 208,47 MTS CUADRADOS
6	TERRENO UBICADO EN ZONA FRONTERIZA, EL AMATILLO,	CONSTRUCCION DEL COMPLEJO ADUANERO DE LA ADUANA EL	122	26/09/2013	MARIA DOLORES R. DE RASKOFF	MARCOS HERNANDEZ	59	540	LPS,104,550,00	INDEMNIZACION	ACUERDO 0269 02/04/2013	ÁREA DE 209,10 MTS CUADRADOS
7	TERRENO UBICADO EN ZONA FRONTERIZA, EL AMATILLO,	CONSTRUCCION DEL COMPLEJO ADUANERO DE LA ADUANA EL	123	26/09/2013	MARIA DOLORES R. DE RASKOFF	MARIA AGUSTINA PEREIRA	60	540	LPS.102,255,00	INDEMNIZACION	ACUERDO 0269 02/04/2013	ÁREA DE 204,51 MTS CUADRADOS
8	TERRENO UBICADO EN ZONA FRONTERIZA, EL AMATILLO,	CONSTRUCCION DEL COMPLEJO ADUANERO DE LA ADUANA EL	124	26/09/2013	MARIA DOLORES R. DE RASKOFF	NAZARIO HUMBERTO REYES VILLATORO	61	540	LPS.103,640,00	INDEMNIZACION	ACUERDO 0269 02/04/2013	ÁREA DE 207,28 MTS CUADRADOS
9	TERRENO UBICADO EN ZONA FRONTERIZA, EL AMATILLO,	CONSTRUCCION DEL COMPLEJO ADUANERO DE LA ADUANA EL	125	26/09/2013	MARIA DOLORES R. DE RASKOFF	RUBENIA REYES CRUZ	63	540	LPS.104,295,00	INDEMNIZACION	ACUERDO 0269 02/04/2013	ÁREA DE 208,59 MTS CUADRADOS
#	TERRENO UBICADO EN ZONA FRONTERIZA, EL AMATILLO,	CONSTRUCCION DEL COMPLEJO ADUANERO DE LA ADUANA EL	126	26/09/2013	MARIA DOLORES R. DE RASKOFF	ASTRID LETICIA OLIVA	62	540	LPS.101,825,00	INDEMNIZACION	ACUERDO 0269 02/04/2013	ÁREA DE 203,65 MTS CUADRADOS
#	TERRENO UBICADO EN ZONA FRONTERIZA, EL AMATILLO,	CONSTRUCCION DEL COMPLEJO ADUANERO DE LA ADUANA EL	127	26/09/2013	MARIA DOLORES R. DE RASKOFF	DEISYS IBANIA ORTIZ HERNANDEZ	58	540	LPS.101,325,00	INDEMNIZACION	ACUERDO 0269 02/04/2013	ÁREA DE 202,47 MTS CUADRADOS

#	TERRENO UBICADO EN ZONA FRONTERIZA, EL AMATILLO,	CONSTRUCCION DEL COMPLEJO ADUANERO DE LA ADUANA EL	128	26/09/2013	MARIA DOLORES R. DE RASKOFF	EDISON VELASQUEZ CRUZ	57	540	LPS.98,175,00	INDEMNIZACION	ACUERD O 0269 02/04/2013	ÁREA DE 196,35 MTS CUADRADOS
#	TERRENO UBICADO EN ZONA FRONTERIZA, EL AMATILLO,	CONSTRUCCION DEL COMPLEJO ADUANERO DE LA ADUANA EL	129	26/09/2013	MARIA DOLORES R. DE RASKOFF	JOSE ALEXIS BENAVIDEZ RIVERA	73	540	LPS.100,825,00	INDEMNIZACION	ACUERD O 0269 02/04/2013	ÁREA DE 201,65 MTS CUADRADOS
#	TERRENO UBICADO EN ZONA FRONTERIZA, EL AMATILLO,	CONSTRUCCION DEL COMPLEJO ADUANERO DE LA ADUANA EL	130	26/09/2013	MARIA DOLORES R. DE RASKOFF	LUIS ANTONIO DIAZ	72	540	LPS.100,950,00	INDEMNIZACION	ACUERD O 0269 02/04/2013	ÁREA DE 201,90 MTS CUADRADOS
#	TERRENO UBICADO EN ZONA FRONTERIZA, EL AMATILLO,	CONSTRUCCION DEL COMPLEJO ADUANERO DE LA ADUANA EL	131	26/09/2013	MARIA DOLORES R. DE RASKOFF	NARCISO BUSTILLO FLORES	76	540	LPS.104,035,00	INDEMNIZACION	ACUERD O 0269 02/04/2013	ÁREA DE 208,07 MTS CUADRADOS
#	TERRENO UBICADO EN ZONA FRONTERIZA, EL AMATILLO,	CONSTRUCCION DEL COMPLEJO ADUANERO DE LA ADUANA EL	132	26/09/2013	MARIA DOLORES R. DE RASKOFF	ODILIA MOLINA MORENO	79	540	LPS,6,401,955,00	INDEMNIZACION	ACUERD O 0269 02/04/2013	ÁREA DE 12,083,91 MTS CUADRADOS

# SECRETARÍA DE INFRAESTRUCTURA Y SERVICIOS PÚBLICOS (INSEP)

## INMUEBLES PROPIEDAD DEL ESTADO

### DEPARTAMENTO DE YORO

No.	CODIGO	Ubicación del INMUEBLE	DESTINO ACTUAL	No. DE INST.	FECHA OTORGAM.	NOTARIO AUTORIZANTE	OTORGANTE	REGISTRO DE LA PROPIEDAD			VALOR ADQUISICION	FORMA ADQUISICION	FECHA ACUERDO
								No.	FOLIO	TOMO			
1	18070120	Un lote de terreno ubicado en la Hacienda Germania Aldea de Potrerillos, jurisdicción del Municipio de Olanchito, Depto. de Yoro.	Proyecto Caminos Vecinales del Alto Aguan Municipio de Olanchito, Depto. de Yoro.	57	14/10/1997	Orlando Lozano Martínez	Alberto Zuniga Tejeda	55		XCIX (B)	24,999.97	Traspaso	
2	18090120	Un lote de terreno ubicado en San Juan en las aproximaciones del Río Siguapa, en el Municipio de Sulaco Depto. de Yoro.	Proyecto aproximación Norte del Puente sobre el Río Siguapa.	165	23/09/1999	Isauro Aguilar G.	Anastacia Baslisa Ramos Rodas	35		98	11,238.09	Traspaso	
3	18090120	Un lote de terreno ubicado en San Juan, Municipio de Sulaco, Depto. de Yoro.	Proyecto aproximación Norte del Puente sobre el Río Siguapa.	164	23/09/1999	Isauro Aguilar G.	Rosalio Ramos Rodas	34		98	5,783.19	Traspaso	
4	18070000	Un lote de terreno situado en el Barrio Abajo de la ciudad de Olanchito, Depto. de Yoro.	A favor del Estado.	4	27/01/1950	Antonio C. Bustillo.	Construcción del Hospital Manuel Virgilio Arévalo.	120	148, 149 y 150	XXI	9,000.00	Compra Venta	
5	18030000	Un lote de terreno ubicado en el Municipio de el Negrito, Depto. de Yoro.	A favor del Estado.	30	19/12/1942	Héctor Mejía López.	Luis Felipe Ferrera.	200	338, 339 y 340	XV	1,500.00	Compra Venta	
6	18070000	Terreno denominado Maloa, situado en la comprensión Municipal de Olanchito, Depto. de Yoro	A favor del Estado de Honduras		01/07/1910		J. Ignacio Posas, en representación de Damaso Posas.	90	F-153-156	T-V		Titulo de Propiedad	Trujillo Rail Road Company
7	18070000	Terreno denominado Jaguaca, ubicado en la jurisdicción Municipal de Olanchito, Depto. de Yoro.	A favor del Estado de Honduras	12	20/05/1922		Héctor F. Bustillo, en representación de la Trujillo Rail Road Company.	123 Reinscrito bajo el No. 80	F-220-230 P-121-126	T-XIV T-III		Titulo de Propiedad	
8	18070000	1) Un lote de terreno conocido como San Nicolas o la Mezeta de la ciudad de Olanchito, Depto. de Yoro. 2) Un lote de terreno denominado La Chorrera situado en el Municipio de Olanchito, Depto. de Yoro.	A favor del Estado de Honduras		14/06/1916	Julian Fiallos Díaz	Donociano Puerto	171	F-272-273	T-12		División Extrajudicial de unos Bienes.	
9	18070000	Un lote de terreno ubicado en Jaguaca, jurisdicción de Olanchito, Depto. de Yoro.	A favor del Estado de Honduras	Segundo	21/06/1919	Francisco Hinestrosa	Alvaro Mejia	197	F-145	T-XI	3,000.00 pesos plata	C/V	



# SECRETARIA DE INFRAESTRUCTURA Y SERVICIOS PUBLICOS (INSEP)

## INMUEBLES PROPIEDAD DEL ESTADO

### DEPARTAMENTO DE TELA ATLANTIDA.

No.	CODIGO	UBICACIÓN DEL INMUEBLE	DESTINO ACTUAL	FECHA OTORGAM.	NOTARIO AUTORIZANTE	OTORGANTE	REGISTRO DE LA PROPIEDAD			FORMA ADQUISICION	AREA
							No.	FOLIO	TOMO		
1	01070000	Terreno llamado San Alejo, situado en la pal de Tela, Depto. de Atlántida	Derecho de Via de la Carretera de San Alejo, en el Municipio de Tela, Depto. de Atlántida.	13/03/1959	Daniel Casco L.	Colin Mackenzie Shaw, actúa en su condición de Apoderado Especial de la Tela, Rail Road Company	3,816	F-104-105	T-14	Traspaso	9,022.080 Mts.2

# SECRETARIA DE INFRAESTRUCTURA Y SERVICIOS PUBLICOS (INSEP)

## INMUEBLES PROPIEDAD DEL ESTADO

### TAULABE COMAYAGUA

Nº.	CODIGO	UBICACION DEL INMUEBLE	DESTINO ACTUAL	Nº. DE INST.	FECHA OTORGAD	NOTARIO AUTORIZA NTE	OTORGA NTE	REGISTRO DE LA PROPIEDA		VALOR ADQUISICIÓN	FORMA ADQUISIC IÓN	FECHA ACUERDO	OBSERVACIONES	AREA
								No.	TOMO					
1	0321012	Lote de Terreno ubicado en Municipio de Comayagua.	Ejecución del Proyecto Rehabilitación de Taulabe, Depto de Comayagua.	6	10/03/2012	Armando Ayes Cerna	Enma Sanchez Melgar	56	364	L. 7940,004.30	Traspaso	Acuerdo No. 000785	A favor del Estado de Honduras	25,306.86 Vrs. 2.

# SECRETARÍA DE INFRAESTRUCTURA Y SERVICIOS PÚBLICOS (INSEP)

## INMUEBLES PROPIEDAD DEL ESTADO

### DEPARTAMENTO DE COMAYAGUA

No.	CÓDIGO	UBICACIÓN DEL INMUEBLE	DESTINO ACTUAL	No. DE INST.	FECHA OTORGADA	NOTARIO AUTORIZANTE	OTORGANTE	REGISTRO DE LA PROPIEDAD		VALOR ADQUISICIÓN	FORMA ADQUISICIÓN	FECHA ACUERDO	OBSERVACIONES	AREA
								No.	TOMO					
1	03010120	Terreno ubicado en el lugar de Las Flores, Jurisdicción del Municipio de la Villa de San Antonio, Departamento de Comayagua.	Proyecto Programa de Mejoramiento del Corredor Atlántico del Plan Puebla Panama, Carretera C.A. 5 Norte.	1	16/08/2007	Guillermo Gustavo Thuman Conde.	Ernesto Mejia Portillo		432726	285726.38	L Compra Venta		Indemnización por afectación de Terreno	7,580.96 Mts. 2. 10,873.07 Vrs. 2.
2	03190120	Villa San Antonio, Departamento de Comayagua	Corredor Atlantico del Plan Puebla Panama, Carretera C A 5 Norte	2	05/09/2007	Nicolas Ochoa Valle	Luis Rafael Melara Valenzuela de la Empresa CASISA	1	443636	L 18,380.75	Compra Venta		Indemnizacion por Afectacion de Terreno	465.10 Mts .2 667.07 Vrs .2
3	03190802	Terreno Denominado el coyol, Terreno denominado La Laguna Tereno Denominado las Moras, Terreno denominado Mata de caña, Municipio de Villa de San antonio, Depto de Comayagua	Corredor Atlantico del Plan Puebla Panama, Carretera C A 5 Norte	3	20/10/1989	Manuel Issac	DR. Gonzalo Carias Castillo	86	79		Donacion			1.-91/2 caballerias 2.-1,041.Has,89As y 534 Cas

4	03190120	Terreno Ubicado en el Municipio de Villa de San Antonio Depto de Comayagua	Proyecto Programa de Mejoramiento del Corredor Atlantico del Plan Puebla Carretera CA-5 Norte	4	20/09/2007	Salvador Navarrete Melghem	Carlos Alfredo Garcia Molina	1	* Matricula	L 36,032.32	Compra Venta	08/05/2007	Acuerdo No 00675	904.88 Mts.2 1,297.83 Vrs.2
5	03190120	Terreno Ubicado en el Zapotillo, Municipio de Villa de San Antonio, Depto de Comayagua	Proyecto Programa de Mejoramiento del Corredor Atlantico del Plan Puebla Carretera CA-5 Norte	5	12/09/2007	Jose Franklin Barahona	Jose Gustavo Urrutia Mendoza	1	* Matricula	L103,036.36	Compra Venta	04/05/2007	Oficio No 47-JPLS (Juzgado de Letras Seccional de	2,739.60 Mts.2 3,929.30 Vrs.2
6	03190120	Lote de Terreno ubicado en el lugar de Flores Jurisdicción del Municipio de la Villa de San Antonio, Depto. de Comayagua.	Ejecución del Proyecto: Programa de Mejora- miento del Corredor Atlántico del Plan Puebla Panamá Carretera CA-5.	6	03/06/2008	Santos Gabino Carvajal	Marco Antonio Argueta Suazo	1	Matricula 38110	#####	Compra Venta  por expropiación  forzoza		A favor del Estado de Honduras	403.80 Mts. 2.
7	03190120	Terreno pequeño ubicado en los aldeaños de la población villa de San Antonio Departamento de Comayagua, en el sito El Carbonal.	Ejecución del Proyecto: Programa de Mejora- miento del Corredor Atlántico del Plan Puebla Panamá Carretera CA-5.	7	13/05/2008	Jose Roberto Hernández V.	Angela Jimenez Almendarez	1	528528	#####	Compra Venta  por expropiación  forzoza		A favor del Estado de Honduras	2,740.90 Mts. 2.
8	03190120	Terreno ubicado en el lugar denominado Palmerola y Bejuca, de la jurisdicción del Municipio de la Villa de San Antonio,	Ejecución del Proyecto: Programa de Mejora- miento del Corredor Atlántico del Plan Puebla	8	15/08/2007	Besser Arguijo Benitez	Santos de Jesus Zuniga.	1	460390	L. 35,938.89	Compra Venta  por expropiación  forzoza		A favor del Estado de Honduras	1 Manzana

9	03190120	Depto. de Comayagua. Lote de Terreno ubicado en el lugar denominado Los Palillos, Jurisdicción del Municipio de la Villa de San Antonio, Depto. de Comayagua.	Panamá Carretera CA-5. Ejecución del Proyecto: Programa de Mejora-miento del Corredor Atlántico del Plan Puebla Panamá Carretera CA-5.	9	06/08/2007	José Roberto Hernandez V.	Alberto Enrique Morales Maldonado.	1	#####	101,056.75	Compra Venta por espropiación forzoza	A favor del Estado de Honduras	59.28 Mts. 2.
10	03190120	Lote de Terreno ubicado en el lugar denominado Los Palillos, Jurisdicción del Municipio de la Villa de San Antonio, Depto. de Comayagua.	Ejecución del Proyecto: Programa de Mejora-miento del Corredor Atlántico del Plan Puebla Panamá Carretera CA-5.	10	06/08/2007	José Roberto Hernandez V.	Alberto Enrique Morales Maldonado.	1	447949	L. 31,362.87	Compra Venta por espropiación forzoza	A favor del Estado de Honduras	610.41 Mts. 2.
11	03190120	Lote de Terreno ubicado en el lugar denominado Los Palillos, Jurisdicción del Municipio de la Villa de San Antonio, Depto. de Comayagua.	Ejecución del Proyecto: Programa de Mejora-miento del Corredor Atlántico del Plan Puebla Panamá Carretera CA-5.	11	06/08/2007	José Roberto Hernandez V.	Alberto Enrique Morales Maldonado.	1	455453	L. 31,362.87	Compra Venta por espropiación forzoza	A favor del Estado de Honduras	404.90 Mts. 2.
12	03190120	Lote de Terreno No. 103. Ubicado en el lugar denominado Palmero y el Bejucal. Jurisdicción de la Villa de San Antonio	Ejecución del Proyecto: Programa de Mejora-miento del Corredor Atlántico del Plan Puebla	12	15/08/2007	Beser Arguijo Benitez	Rodolfo Emilio Berlioz Bendaña	1	461792	L. 31,283.05	Compra Venta por espropiación forzoza	A favor del Estado de Honduras	817.43 Mts. 2. 1,172.42 Vrs.2.

		Depto. de Comayagua.	Panamá Carretera CA-5.											
13	03190120	Lote de Terreno ubicado en el lugar denominado Los Palillos, Jurisdicción del Municipio de la Villa de San Antonio, Depto. de Comayagua.	Ejecución del Proyecto: Programa de Mejora-miento del Corredor Atlántico del Plan Puebla Panamá Carretera CA-5.	13	28/09/2007	Beser Arguijo Benitez	Mario Estrada Barahona actua en su condición de Apoderado del Sr. Santiago Euceda.	1	461879	#####	Compra Venta por espropiación forzoza		A favor del Estado de Honduras	2,837.39 Mts. 2 4,069.55 Vrs. 2.
14	03190120	Lote de terreno ubicado en la aldea de Los Palillos, jurisdicción de la - Villa de San Antonio, Depto. de Comayagua.	Programa de Mejoramiento del Corredor Atlántico del Plan Puebla Panamá, que consiste en el Construcción, Mejo-ramiento y Ampliación de la Carretera Ca-5 Norte.	14	15/05/2008	José Roberto Hernández V.	Blanca Rosa Cruz Cerrano	534105	Asiento	65,760.14	Compra Venta		A favor del Estado de Honduras	1,336.86 Mts.2 equivalente a 1,917.40 Vrs.2
15	03190120	Solar ubicado en la Aldea Los Palillos, Municipio de la Villa de San An-tonio, Depto. de Comayagua.	Programa de Mejoramiento del Corredor Atlántico del Plan Puebla Panamá, que consiste en el Construcción, Mejo-ramiento y Ampliación de la Carretera Ca-5 Norte.	15	11/01/2008	Nicolas Ochoa Valle	Ceferina Bonilla Fuentez	516920	Asiento	30,581.67	Compra Venta		A favor del Estado de Honduras	630.29 Mts.2 equivalente a 904.00 Vrs.2

16	'0319012	Un lote de terreno ubicado en el lugar denominado Los Palillos, Municipio de Villa San Antonio, Depto. de Comayagua, identificado como lote No. 171.	Programa de Mejoramiento del Plan Puebla Panamá CA-5	16	10/06/2008	Arnaldo García Hernández	Juan Sierra Zelaya, quien actúa en representación legal de Karla Divina, Juan Carlos, Miriam y Vanessa Sierra Aguilera.	1	Matrícula 549531	L 49,440.47	Compra Venta	A favor del Estado de Honduras	1,339.85 equivalente a 1,921.69 Vrs.2	Mts.2 a
17	'0319012	Un lote de terreno ubicado en el lugar denominado Los Palillos, Municipio de Villa San Antonio, Depto. de Comayagua.	Programa de Mejoramiento del Plan Puebla Panamá CA-5	17	02/06/2008	Salvador Navarrete Melghen	Oscar Sierra Rivera Velasquez	1	M- 580080	L 161,420.40	C/V	A favor del Estado de Honduras	1,875.77 equivalente a 2,690.34 Vrs.2	Mts.2 a
18	'0319012	Un lote de terreno ubicado en la Aldea Los Palillos, Municipio de Villa San Antonio, Depto. de Comayagua.	Programa de Mejoramiento del Plan Puebla Panamá CA-5	18	29/08/2008	Salvador Navarrete Melghen	Oscar Valladares Amador	1	M- 597109	L 21,232.45	C/V	A favor del Estado de Honduras	454.17 equivalente a 651.40 Vrs.2	Mts.2 a
19	'0319012	Un lote de terreno ubicado en la Aldea de Los Mangos, jurisdicción del Municipio de Villa San Antonio, Depto. de Comayagua.	Programa de Mejoramiento del Plan Puebla Panamá CA-5	19	08/07/2008	José Roberto Hernández Velazquez	Gloria María Sevilla Zelaya, en representación del Sr. Gabino Sevilla Zelaya.	1	M- 584935	L 104,819.08	C/V	A favor del Estado de Honduras	2,805.65 equivalente a 4,024.03 Vrs.2	Mts.2 a
20	'0301012	Terreno ubicado en el lote No. 5 del Bloque "A" del Proyecto Palmerola del Municipio de Comayagua, Depto. de Comayagua.	Programa de Mejoramiento del Plan Puebla Panamá CA-5	20	26/02/2009	José Luis Arevalo Sandoval	Rita Consuelo Castillo Agüero	1	M- 616577	L 21,996.10	C/V	A favor del Estado de Honduras	314.23 equivalente a 450.69 Vrs.2	Mts.2 a
21	'0319012	Terreno ubicado en El Caserío Los Palillos del Municipio de Villa San Antonio, Depto. de Comayagua.	Programa de Mejoramiento del Plan Puebla Panamá CA-5	21	12/11/2008	Marco Antonio Zapata Ortega	Guaira Marisol Dominguez, actuando por	1	M- 596522	L 20,879.80	C/V	A favor del Estado de Honduras	474.11 equivalente a 680.00 Vrs.2	Mts.2 a

22	'03190120	Antonio, Depto. de Comayagua.	Norte.				si y en Representación de la Señora Dominguez.											
		terreno situado en los mangos, Municipio de la Villa de san S San Antonio	Programa de Mejoramiento Plan Puebla CA5 Norte	22	22/10/2007	Manuel Octavio Lopez Rivera	Eusebia Alonzo Flores	S/A	matricula 1,887	21,565.73	compra venta	acuerdo ejecutivo	A Favor del Estado de Honduras	602 cuadradas	Varas			
23	'03190120	terreno situadi en los ,mangos ,municipio de la villa de San Antonio departamento de Comayagua	Programa de Mejoreamiento Plan Puebla CA5 Norte	23	07/04/2008	Manuel Octavio Lopez Rivas	Carlos Luis Rivera	S/A	Matricula 58037	7,015.43	compra venta	Acuerdo ejecutivo 450	Favor del Estado de Honduas	136.54Mts2				
24	'03190120	Terreno situado en los Palillos, municipio de la Villa de san Antonio departamento de Cmayagua	Programa de mejoramiento Plan Puebla CA5 Norte	24	07/04/2008	Manuel Octavio Lopez Rivas	Antonio Rodriguez Chevez	S/A	Matricula 630536	56,202.63	compra venta	Acuerdo Ejecutivo 451	A Favor del estado de Honduras	1,184.46Mts2				
25	'03190120	terreno ubicado en los palillos municipio de dela villa de san Antonio departamento de comayagua	Programa de mejoramiento Plan puebla CA5 Norte	25	15/05/2008	Jose Roberto Hernandez V.	Alberto Enrique Morales maldonado	S/A	1. matricula 642001	28,416.75	compra venta	Acuerdo Ejecutivo	A Favor del estado de Honduras	442.57 Mts2				
26	'03190120	Terreno ubicado en la Villa de san Antonio Jurisdiccion de Comayagua	Programa de mejoramiento plan puebla CA5 Norte	26	09/08/2007	Nicolas Ochoa Valle	Dalia Orestila Licona Marcia	S/A	Matricula #####	16,443.14	compra venta	'00648	A favor del Estado de Honduras	204.Mts2	320.03mts2			



27	'03190120	terreno ubicado en los mangos en la villa de San Antonio Deoartamenmto de Comayagua	Programa de mejoramiento plan puebla CA5Norte	27	22/10/2007	Manuel Octavio Lopez Rivas	Sergia Marina Rivera Rivera	S/A	Matricula #####	10,160.91	compra venta	Acuerdo ejecutivo '00448	A favor del Estado de Honduras	197.76mts2
28	'03190120	Terreno ubicado en los palillos municipio de la Villa de San Antonio ,departamento de Comayagua	Programa de Mejoramiento plan Puebla CA5 Norte	28	07/04/2008	Manuel Octavio Lopez Rivas	Jose Luciano Melendez							
29	'03190120	terreno ubicado en los palillos del municipio de la Villa Desan AntonioDepartamento de Comayagua	Programa de Mejoramiento Plan Puebla CA5Norte	29	21/01/2208	Nicolas Ochoa Valle	Isidoro Alvarado	S/A	Matricula #####	12,032.83	compra venta	Acuerdo Ejecutivo '00693	A Favor del Estado de Honduras	268.59mts2

# SECRETARÍA DE INFRAESTRUCTURA Y SERVICIOS PÚBLICOS (INSEP)

## INMUEBLES PROPIEDAD DEL ESTADO

### DEPARTAMENTO DE COMAYAGUA, PLAN PUEBLA PANAMA/ CARRETERA C.A. 5 NORTE

No.	CÓDIGO	UBICACIÓN DEL INMUEBLE	DESTINO ACTUAL	No. DE INST.	FECHA OTORGADA	NOTARIO AUTORIZANTE	OTORGANTE	REGISTRO DE LA PROPIEDAD		VALOR ADQUISICIÓN	FORMA ADQUISICIÓN	FECHA ACUERDO	OBSERVACIONES	AREA
								No.	TOMO					
1	03010120	Terreno ubicado, en la Juarisdicción de Comayagua, denominado Sitio de San Antonio del Trapiche.	Programa de Mejoramiento del Corredor Atlántico del Plan Puebla Panama, Carretera C.A. 5 Norte.	65	25/05/2007	Ramón Antonio Romero C.	Marvin Ernesto Maldonado Rubio.	1	357808	L. 209,956.82	Compra-Venta	18/01/2007		4,076.04 Mts. 2. 5,846.01 Vrs. 2.
2	03010120	Terreno ubicado, en el sitio denominado El Pajonal, jurisdicción del Municipio de Comayagua, Departamento de Comayagua.	Programa de Mejoramiento del Corredor Atlántico del Plan Puebla Panama, Carretera C.A. 5 Norte.	227	27/04/2007	José Luis Arevalo Sandolva.	María Amelia Rubio	1	359773	L. 32,036.89	Compra-Venta	18/01/2007		625.11 Mts. 2. 896.57 Vrs. 2.

3	03010120	Terreno ubicado, en el sitio denominado El Pajonal, jurisdicción del Municipio de Comayagua, Departamento de Comayagua.	Programa de Mejoramiento del Corredor Atlántico del Plan Puebla Panama.	226	27/04/2007	José Luis Arevalo Sandolva.	Amadeo Granados Umanzor.	1	359489	L. 30,679.37	Compra-Venta	18/01/2007	565.31 Mts. 2. 810.80 Vrs. 2.
4	03010120	Terreno ubicado, en el sitio denominado El Porvenir, Departamento de Comayagua.	Programa de Mejoramiento del Corredor Atlántico del Plan Puebla	229	27/04/2007	José Luis Arevalo Sandolva.	José Jorge Acosta.	1	360946	L. 1135,424.15	Compra-Venta	18/01/2007	11,166.14 M. 2 16,015.12 V. 2.
5	03010120	Terreno ubicado, en lugar denominado El Tejar del Municipio de Comayagua, Depto. de Comayagua.	Programa de Mejoramiento del Corredor Atlántico del Plan Puebla Panama, Carretera C.A. 5 Norte.	524	24/04/2007	Aranldo Garcia Hernández	Nazario Alberto Luque Hasbun en representación de la Sra. Dalila Hasbun Salgado.	1	352603	1,152.446.85	Compra-Venta	18/01/2007	20,892.80 Mts. 2. 29,965.71 Vrs. 2.
6	03010120	Terreno ubicado, en el sitio denominado	Programa de Mejoramiento del	203	04/05/2007	Alejandro Alfaro Rodríguez	Edy Alexander Ortega	1	367562	L. 231,197.11	Compra-Venta	18/01/2007	4,740.56 Mts. 2.

		El Pajonal, jurisdicción del Municipio de Comayagua, Depto. de Comayagua.	Corredor Atlántico del Plan Puebla Panama, Carretera C.A. 5 Norte.			Sánchez.													6,799.20 Vrs. 2.
7	03010120	Terreno ubicado, en el sitio denominado El Jarin, Barrio Abajo, del Municipio de Comayagua, Depto. de Comayagua.	Mejoramiento del Corredor Atlántico del Plan Puebla Panama, Carretera C.A. 5 Norte.	201	04/05/2007	Alejandro Alfaro Rodríguez	Magdaleno Acosta	1	367335	L. 483,709.12	Compra-Venta	18/01/2007	11.189.20 Mts. 2.	16,048.20 Vrs. 2.					
8	03010120	Terreno ubicado, en el sitio denominado El Pajonal, jurisdicción del Municipio de Comayagua, Depto. de Comayagua.	Mejoramiento del Corredor Atlántico del Plan Puebla Panama, Carretera C.A. 5 Norte.	1055	06/05/2007	José Reynaldo Andino M.	Suyapa Granados Morales	1	365640	L. 28,295.43	Compra-Venta	18/01/2007	477.56 Mts. 2.	684.95 Vrs. 2.					
9	03010120	Terreno ubicado, en el sitio denominado El Pajonal, jurisdicción del Municipio de Comayagua, Depto. de Comayagua.	Mejoramiento del Corredor Atlántico del Plan Puebla Panama, Carretera C.A. 5 Norte.	1043	23/05/2007	José Reynaldo Andino M.	María Natividad Corea	1	365671	L. 134,256.66	Compra-Venta	18/01/2007	2,195.53 Mts. 2.	3,148.96 Vrs. 2.					
10	03010120	Terreno ubicado, en el sitio denominado	Mejoramiento del	1044	23/05/2007	José Reynaldo Andino M.	Juan Bautista Chavez	1	368589	L. 47,318.30	Compra-Venta	18/01/2007	830 Mts. 2.						

		El Pajonal, jurisdicción del Municipio de Comayagua, Depto. de Comayagua.	Corredor Atlántico del Plan Puebla Panama, Carretera C.A. 5 Norte.				Escobar.									1190.44 Vrs. 2.
11	03010120	Terreno ubicado, en el Municipio de Comayagua, Departamento de Comayagua.	Programa de Mejoramiento del Corredor Atlántico del Plan Puebla Panama, Carretera C.A. 5 Norte.	1045	23/05/2007	José Reynaldo Andino M.	Pedro Castro Flores	1	358555	L. 555,892.40	Compra-Venta	18/01/2007			7,941.32 Mts. 2.	11,389.92 Vrs. 2.
12	03010120	Terreno ubicado, en el sitio denominado El Porvenir, jurisdicción del Municipio de Comayagua, Depto. de Comayagua.	Programa de Mejoramiento del Corredor Atlántico del Plan Puebla Panama, Carretera C.A. 5 Norte.	1042	23/05/2007	José Reynaldo Andino M.	Esmeralda Guzman Bueso	1	368550	L. 56,770.68	Compra-Venta	18/01/2007			957.67. Mts. 2.	1373.55 Vrs. 2.
13	03010120	Terreno comprendido en el terreno denominado San Isidro o El Trapiche, de la ciudad de Comayagua, en el Depto. de Comayagua.	Proyecto Programa de Mejoramiento del Corredor Atlántico del Plan Puebla Panama, Carretera C.A. 5 Norte.	143	29/08/2007	Cecilia Salazar Mejia	Ramón Maximiliano Suazo Perdomo.	1	385280	L. 33,773.92	Indemnización	18/01/2007	Afectación de Terreno.		546.15 Mts. 2.	783.32 Vrs. 2.
14	03010120	Terreno ubicado en el Jarrin Barrio Abajo, en el	Proyecto Programa de Mejoramiento del	278	12/06/2007	Alejandro Alfaro Rodriguez	Manuel Valladares Castro	1	391997	L. 101,415.43	Indemnización	18/01/2007	Afectación de Terreno.		2,877.85 Mts. 2	

		Municipio de Comayagua, Depto. de Comayagua.	Corredor Atlántico del Plan Puebla Panama, Carretera C.A. 5 Norte.												4,127.59 Vrs. 2.
15	03010120	Terreno ubicado en la jurisdicción de Comayagua, Departamento de Comayagua.	Proyecto Programa de Mejoramiento del Corredor Atlántico del Plan Puebla Panama, Carretera C.A. 5 Norte.	141	10/08/2007	Ramón Antonio Romero Cantarero.	José Rubio Suazo		418976	L. 5974,641.12	Compra Venta	18/01/2007	Indemnización por afectación de Terreno	9191,327.44 Mts. 2. 130,987.20 Vrs. 2.	
16	03010120	Terreno ubicado en el Jarín Barrio Abajo, en el Municipio de Comayagua, Depto. de Comayagua.	Proyecto Programa de Mejoramiento del Corredor Atlántico del Plan Puebla Panama, Carretera C.A. 5 Norte.	391	08/08/2007	Alejandro Alfaro Rodríguez	Edy Manuel Díaz Aguilar		435673	L. 272,544.14	Compra Venta	18/01/2007	Indemnización por afectación de Terreno	10,000 Vrs. 2. 1 Mz.	
17	03010120	Terreno ubicado en el Jarrín Barrio Abajo, en el sitio	Proyecto Programa de Mejoramiento del	1013	23/08/2007	Arnaldo García Hernández	Victor Orlando Buezo Bonilla	2	41137	L 110396	Compra Venta	18/01/2007	Indemnización por afectación de Terreno	2,200 Mts. 2.	

		denominado Juan y Jesus jurisdicción de Comayagua, Departamento de Comayagua.	San Juan y Jesus	Corredor Atlántico del Plan Puebla Panama, Carretera C.A. 5 Norte.														0.22 Has.
18	03010120	Terreno Ubicado en Comayagua, Departamento de Comayagua		Proyecto Programa 545	232/08/2007	Jose Heriberto Coto Guillen	Molinos de Honduras S.A de C.V Beat Daniel	1	438398	L 496,113.98	Compra	18/01/2007	Indemnización por afectación de Terreno	8,324.06 Mts .2				
							Wiederkehr				Venta			11,938.87 Vrs .2				
19	03010120	Terreno Ubicado en Comayagua, Departamento de Comayagua		Proyecto Programa 301	26/062007	Alejandro Alfaro Rodriguez	Mario Roberto Linares Funez	1	436330	L 292,611.08	Compra	18/01/2007	Indemnización por afectación de Terreno	6,003.51 Mts .2				
											Venta			8,610.61 Vrs .2				
		Terreno ubicado en los Palillos, Municipio de		Proyecto Programa de Mejoramiento del														
20	03010120	Terreno Ubicado en el jarin, Barrio Abajo en el sitio		Proyecto Programa de Mejoramiento del							Addendum			7Has				







27	03010120	Predio No 168,ambos ubicados en el Municipio de Comayagua, Depto de Comayagua	Corredor del Plan Puebla Atlantico CA-5	462	03/10/2007	Pablo Antonio Valladares Avila	Luis Larach como Vicepresidente de Lactosa	Kafie	1	* Matricula 476780	L 90,276.79	Expropiacion	31/05/2007	Acuerdo No 00697	1,816.80 Mts.2 2,605.76 Vrs.2
		Terreno Ubicado en San Isidro o el Trapiche, Municipio de Comayagua,Depto de Comayagua	Proyecto Programa de Mejoramiento del Corredor del Plan Puebla Atlantico CA-5	696	04/12/2007	Jose Luis Arevalo Sandoval	Maribel Campos Bulnes		1	* Matricula 470473	34,254.68	L Compra Venta			559.90 Mts.2 803.04 Vrs.2
28	03010120	Terreno Ubicado en el sitio el porvenir,Municipio de Comayagua Depto de Comayagua	Proyecto Programa de Mejoramiento del Corredor Atlantico del Plan Puebla Panama Carretera CA-5 Norte	302	26/06/2007	Alejandro Alfaro Rodriguez	Fatima Elizabeth Ulloa Bueso		1	* Matricula 451629	L 59,103.25	Compra Venta	26/02/2007	Acuerdo No 00405	989.84 Mts.2 1,419.69 Vrs.2
29	03010120	Terrenos Ubicados en cuatro lotes en el bloque A de la Lotificacion denominada Colonia Agricola Segunda	Proyecto Programa de Mejoramiento del Corredor Atlantico del Plan Puebla Panama Carretera CA-5	452	12/09/2007	Alejandro Alfaro Rodriguez	Petronila Castro Iscoa		2	*Matricula 60745					

		Etapa en el Municipio de Comayagua, Depto de Comayagua	Norte												*Matricula 60746					
															*Matricula 60747	L 67,120.96	Compra	12/03/2007	Acuerdo No	1,364.49 Mts.2
															*Matricula 60748		Venta		00412	1,957.03 Vrs.2
30	03010120	Terreno Ubicado en dos lotes de terreno en el lugar denominado el Pajonal,Municipio de Comayagua,Depto de Comayagua	Proyecto Programa de Mejoramiento del Corredor Atlantico del Plan 94 Puebla Panama Carretera CA-5 Norte		24/10/2007	Douglas B Diaz G	Miguel Angel Bonilla Reyes	1		*	L 81,563.20	Compra	17/05/2007	Acuerdo No	Matricula 462267				00684	1.-1,047.88 Mts.2 Lote No 1 2.- 1,502.93 Vrs.2 Lote No 1 1.- 495.71 Mts.2 Lote No2 2.- 710.98 Vrs.2 Lote No2
31	03010120	Terreno Ubicado en el lote No 9 del bloque B de la lotificacion denominada Jarin segunda etapa, Municipio de Comayagua,Depto de Comayagua	Proyecto Programa de Mejoramiento del Corredor Atlantico del Plan 204 Puebla Panama Carretera CA-5 Norte		04/05/2007	Alejandro Alfaro Rodriguez	Reinal Onan Velasquez Gomez	1		*	L 12,043.20	Compra	18/01/2007	Acuerdo No	Matricula 121692				0009	240.00 Mts.2 344.22 Vrs.2

32	03010120	Terreno Ubicado en el tejear, Municipio de Comayagua, Depto de Comayagua	Proyecto Programa de Mejoramiento del Corredor Atlantico del Plan 29 Puebla Panama Carretera CA-5 Norte	29	20/09/2007	Tania Exequiel Petrona Baquedano Fuentes Flores	1	*Matricula 440913	L 517,890.08	Compra Venta	21/03/2007	Juzgado de Letras Primero Seccional de Comayagua	10,513.40 Mts.2 15,078.95 Vrs.2
33	03010120	Terreno Ubicado en el area urbana de la ciudad de Comayagua, Depto de comayagua	Proyecto Programa de Mejoramiento del Corredor Atlantico del Plan 167 Puebla Panama Carretera CA-5 Norte	167	22/06/2007	Nicolas Ochoa Valle Maria del Carmen Soler Guillen	1	*matricula 447663	L 142,141.30	Compra Venta	18/01/2007	Acuerdo No 0009	2,030.59 Mts.2 2,912.39 Vrs.2
34	03010603	Lote de Terreno ubicado en la zona denominada Piedras Bonitas, Departamento de Comayagua.	Construcción de urbanización y Viviendas del Proyecto Residencial Los Jaminez en la ciudad de Comayagua, en el Depto. de Comayagua.	39	27/07/1999	Alba Alonso Quesada	45	182		Compra Venta		A favor del Estado de Honduras	46,316,56 Vrs. 2.

							Director Ejecutivo de INPREMA.							
35	'0301012	Un Lote de Terreno ubicado en el lugar denominado Los Naoascoles, Hoy Aldeas Municipio Comayagua, Depto. Comayagua.	Ejecución del Proyecto: Programa de Mejora-miento del Corredor Atlántico del Plan Puebla Panamá Carretera CA-5.	24	24/07/2008	Santos Gabino Carvajal	Ana Maria Suazo Vásquez	1	Matricula 524703	L. 413,010.60	Compra	Venta por espropiación forzoza	A favor del Estado de Honduras	6851.53 Mts. 2.
36	'0319012	Terreno denominado Palmero y Begucal, ubicado en la jurisdicción de Villa de San Antonio, del Departamento de Comayagua.	Ejecución del Proyecto: Programa de Mejora-miento del Corredor Atlántico del Plan Puebla Panamá Carretera CA-5.	474	13/05/2008	Jose Roberto Hernández V.	Maria Iginia Rodríguez	1	Matricula 526692	L. 52,738.50	Compra	Venta por espropiación forzoza	A favor del Estado de Honduras	1,362.40 Mts. 2. 1,954.04 Vrs. 2.
37	'0301012	Terreno ubicado en el lugar denominado El Tejar.	Ejecución del Proyecto: Programa de Mejora-	326	03/04/2008	Jose Roberto Hernández V.	Manuel Antonio Fajardo Martinez	1	Matricula 490706					



		Comayagua.	miento del Corredor Atlántico del Plan Puebla Panamá Carretera CA-5.								por espropiación forzoza		
41	'0319012 0	Lote de Terreno ubicado en el lugar denominado Sitio San Isidiro o El Trapiche de la jurisdicción del Municipio de Comayagua, Depto- de Comayagua.	Ejecución del Proyecto: Programa de Mejora- miento del Corredor Atlántico del Plan Puebla Panamá Carretera CA-5.	453	12/08/2007	Alejandro Alfaro Rodriguez	Guillermo Enrique Peña David	1	45689	L. 45,840.21	Compra  Venta por espropiación forzoza	A favor del Estado de Honduras	1.91 Has.
42	'0319012 0	Lote de Terreno ubicado en el lugar denominado Tenguaje, jurisdicción de Comayagua, Depto. de Comayagua.	Ejecución del Proyecto: Programa de Mejora- miento del Corredor Atlántico del Plan Puebla Panamá Carretera CA-5.	72	03/12/2007	Faustino Lainez Mejia	Juan Ramón Molina Cisneros Presidente del Consejo de Administración y representa Legal de la Sociedad Corporación Concordia, S. A de C.V.	1	485453	L. 1021,135.12	Compra  Venta por espropiación forzoza	A favor del Estado de Honduras	20,924.90 Mts. 2. 30,011.75 Vrs. 2
43	'0319012 0	Lote de Terreno No. 2 predio 182 Mapa No. IJ 24 ubicado en	Ejecución del Proyecto: Programa de Mejora-	303	22/11/2007	Nicolas Ochoa Valle.	Erasmus Suazo Aleman	1	482217	L. 53,554.11	Compra  Venta	A favor del Estado de Honduras	1,066.39 Mts. 2.

		el Municipio de Comayagua, Depto. de Comayagua.	miento del Corredor Atlántico del Plan Puebla Panamá Carretera CA-5.								por espropiación forzoza			1.529.48 Vrs. 2.
44	'0319012	Lote de Terreno ubicado en Comayagua, Jurisdicción de Comayagua.	Ejecución del Proyecto: Programa de Mejoramiento del Corredor Atlántico del Plan Puebla Panamá Carretera CA-5.	205	09/08/2007	Nicolas Ochoa Valle.	Dalia Orestila Licona Marcia	1	482228	L. 7,881.18	Compra  Venta por espropiación forzoza	A favor del Estado de Honduras	153.39 Mts. 2.  220.00 Vrs. 2.	
45	'0319012	Lote de Terreno ubicado en el lugar denominado Soledad, jurisdicción del Municipio de Comayagua, Depto. de Comayagua.	Ejecución del Proyecto: Programa de Mejoramiento del Corredor Atlántico del Plan Puebla Panamá Carretera CA-5.	15	23/04/2008	Ramón Rigoberto Discua Rodrguez.	Oswaldo López Arellano	Area uno 1 Area dos 1	510208 510,209	L. 3410,242.86	Compra  Venta por espropiación forzoza	A favor del Estado de Honduras	Area 1 56,876.33 Mts. 2 81,575.45 Vrs.  2 Area 2 16,351.99 Mts. 2.	



46	'0301009	Terreno ubicado en el lugar denominado Bejucal, Situado en el Departamento de Comayagua. El que forma parte de la Hacienda llamado San Carlos, Palmerola, San <del>Sebastián</del>	Ampliación de instalaciones Academia Militar de Aviación.	19	02/04/1987	Mario Tejada Caceres	Mario Suazo Valenzuela.	45	164	L. 95,951.10	Compra  Venta	A favor del Estado de Honduras	78.89 Manzanas
47	'0301009	Terreno ubicado en el lugar denominado Bejucal, Situado en el Departamento de Comayagua. El que forma parte de la Hacienda llamado San Carlos, Palmerola, San <del>Sebastián</del>	Ampliación de instalaciones Academia Militar de Aviación.	20	02/04/1987	Mario Tejada Caceres	Julian Osiris Suazo Valenzuela.	44	164	L. 37,153.00	Compra  Venta	A favor del Estado de Honduras	28.12 Manzanas
48	'0301009	Terreno ubicado aproximadamente a tres kilometros al este de la ciudad de Comayagua. Depto de Comayagua.	Construcción de Residencias de tecnicos de la Academia Militar de aviación Capitan Roberto Raúl Barahona.	54	19/12/1985	Mario Tejada Caceres	Otilia López de Rubio	46	146		Donación	A favoar del Estado de Honduras	3 Manzanas

49	'0301015	Lote de Terreno denominado El Taladro, ubicado en la ciudad de Comayagua, Depto. de Comayagua.	17	04/07/1984	José Antonio Paz Casco	José Guillermo Aguilar Tejada	13	133		Donación		A favor del Estado de Honduras	25,627.69 Mts. 2. 36,756.37 Vrs. 2.
50	'0301009	Lote de Terreno ubicado en el lugar denominado Bejucal, situado en el Departamento de Comayagua.	24	08/04/1987	Mario Tejada Caceres	Angel Escobar Vasquez y Santiago Maldonado Zavala en su condición de Presidente y Tesorero respectivamente de ANACH. En	42	164	L. 12,000.00	Compra Venta		A favor del Estado de Honduras	12 Manzanas
		el Departamento de Comayagua. El que forma parte de la Hacienda llamado San Carlos, Palmerola, San Blas y San Esteban.				Militar de Aviación en Comayagua.						A favor del Estado de Honduras	

51	0301000	Lote de Terreno en los suburbios de la ciudad de Comayagua, en el punto llamado El Tamarindo,  Una fracción de Lote denominado la Loma, ubicado por la autopista que conduce a la col. Miraflores en este Distrito Central.	Construcción de la Dirección General de Superintendencia de los Talleres de reparación y de la Dirección General de Caminos.	22	03/07/1958	Luis A. Jimenez	Gilberto Bendaña	6325	481 Y L. 482 XXXV	8,770.00	Compra  Venta	A favor del Estado de Honduras	2 Manzanas
52	0301009	Terreno conocido con el nombre de "BEJUCAL", situado en la jurisdicción del Municipio de Comayagua, Depto. de Comayagua.	Construcción a los vendedores una carretera a nivel de rasante natural debidamente cuneteada.	41	07/07/1976	Alberto García Bulnes	Guillermo Suazo Cordova	79	16	72,464.86	Compra  Venta	A favor del Estado de Honduras	27 Caballerías y 56 Centésimas de otra Caballería
53	0301000	Un lote de terreno en los suburbios de la ciudad de Comayagua, Depto. de Comayagua, en el punto llamado EL TAMARINDO.	Construcción de Talleres de Reparación y Edificio de Superintendencia "A", que la Dirección General de Caminos	222	03/07/1958	Luis A. Jimenez	Gilberto Bendaña.			8,670.00	Compra  Venta	A favor del Estado de Honduras.	17,340 Vrs.2

			tiene en Proyecto.																	
54	'0301000	0	Terreno denominado TAITA BRUNO, situado en el Municipio de Comayagua, Depto. de Comayagua.									Instalación de los talleres de mantenimiento de equipos y el estacionamiento de maquinaria.	Hilario Flores Ortíz, como Jefe del Centro Penal del Depto. de Comayagua.				Donación	Acuerdo No. 57 05/02/1975  Hernan Salgado, Administrador de Rentas Comayagua .	Propiedad del Estado de Honduras.	9 manzanas
55	'0301000	0	La Estancia Agropecuaria llamada La Guadalupe, situada en jurisdicción del Municipio de Comayagua, Depto. de Comayagua.	8	18/03/1950	Luis Elvir Fernando P. h.	30	PAG. 44-47 XXVII	3,000.00								Compra Venta	A favor del Estado de Honduras.	130 manzanas	
56	'0301012	0	Fracción de terreno ubicado en la Lotificación denominada COLONIA AGRICOLA JARIN, Segunda Etapa, Municipio de Comayagua, Depto.	202	04/05/2007	Alejandro Alfaró Rodríguez	Rafael Tejada Suazo	367597  537597	Asiento  Asiento	18,669.97  18,669.97							y Compra Venta	A favor del Estado de Honduras.	250.45 mts.2 y 268.99 Mts.2	

		de Comayagua, dentro del Bloque "D", Lotes Nos. 20 y 21.	ramiento y Ampliación de la Carretera Ca-5 Norte.										
57	'03010120	Un lote de terreno ubicado en el lugar denominado PALMEROLA, jurisdicción del Municipio de Comayagua, Depto. de Comayagua.	Programa de Mejoramiento del Corredor Atlántico del Plan Puebla Panamá, que consiste en el Construcción, Mejoramiento y Ampliación de la Carretera Ca-5 Norte.	53	06/02/2008	Alejandro Alonzo Alfaro Rodríguez Vallecillo	S/A	Matrícula No. 1672	9,403.57	Compra Venta	A favor del Estado de Honduras	262.50 Vrs.2 equivalente a 183.02 Mts.2	
58	'03010120	Lotes de terreno ubicados en el Bloque "C" de la Colonia Agrícola Jarín II Etapa, que consta de 14 lotes ubicada en Comayagua, Depto. de Comayagua.	Programa de Mejoramiento del Corredor Atlántico del Plan Puebla Panamá, que consiste en el Construcción, Mejoramiento y Ampliación de la Carretera Ca-5 Norte.	407	22/04/2008	José Roberto Hernández V. Albania Larissa Reyes Beselinoff	121,705 121,706 121,707 121,708 121,709 121,710	Asiento No. 2 Asiento Asiento Asiento Asiento Asiento	264,859.95	Compra Venta	A favor del Estado de Honduras	240 Mts.2, cada uno de los 14 lotes.  Lote No. 16 Bloque "D", 3,360 Mts.2 Lote No. 1 al 14 Bloque "C", 240 Mts.2	

								121,827	Asiento No. 2					
								121,831	Asiento No. 2					
								121,835	Asiento No. 2					
								121,837	Asiento No. 2					
								121,839	Asiento No. 2					
								121,840	Asiento No. 2					
								121,844	Asiento No. 2					
								121,846	Asiento No. 2					
59	'03010120	Un lote de terreno ubicado en el sitio denominado San Antonio del Trapiche del Municipio de Comayagua, Depto. de Comayagua.	Programa de Mejoramiento del Plan Puebla Panamá CA-5	de 106	12/06/2007	Gloria Marina Bonilla de Guevara.	La Constancia, A.A.P.S.A., a través del Sr. Roy Edmundo Morales Tábor, quien actúa en representación.	1	Matrícula 370436	L 545,463.80	Compra Venta	A favor del Estado de Honduras	7,792.34 Mts.2 equivalente a 11,176.24 Vrs.2.	
60	'03010120	Un lote de terreno ubicado en Jarín, barrio abajo de jurisdicción de Comayagua.	Programa de Mejoramiento del Plan Puebla Panamá CA-5	de 409	22/04/2008	José Roberto Hernández Ve-	Carmina Rodríguez Valenzuela.	1	Matrícula 539428	L 9,769.95	Compra Venta	A favor del Estado de Honduras	123.85 Mts.2 equivalente a 177.63 Vrs.2	

61	03010120	Un lote de terreno ubicado en la jurisdicción de Comayagua, Depto. de Comayagua, identificado como lote No. 2.	Programa de Mejoramiento del Plan Puebla Panamá CA-5	207	09/08/2007	Nicolas Ochoa Valle	Virgilio Fuentes Barrera	1	Matrícula 558473	L 46,229.51	Compra Venta	A favor del Estado de Honduras	981.31 Mts.2 equivalentes a 1,407.45 Vrs.2
62	03010120	Un lote de terreno ubicado en la jurisdicción del municipio de Comayagua, Depto. de Comayagua, que se identifica como lote No. 2	Programa de Mejoramiento del Plan Puebla Panamá CA-5	135	26/08/2008	Osman Tosta Guevara	Fernando Martínez Alcerro	1	Matrícula 543997	L 92.554.46	Compra Venta	A favor del Estado de Honduras	1,761.60 Mts.2 equivalente a 2,526.59 Vrs.2.
63	03010120	Terreno ubicado en la Aldea de Ojo de Agua, Municipio de Comayagua, Depto. de Comayagua.	Programa de Mejoramiento del Plan Puebla Panamá CA-5	34	25/02/2008	Nery Esteban Baca Mondragón	José Francisco Funez Rodríguez, quien actúa en su condición de Secretario de Estado del INA.	1	Matrícula 577703		Traspaso	A favor del Estado de Honduras	29,701.62 Mts.2
64	03010120	Un lote de terreno ubicado en el lugar denominado San Isidro, o el Tra-	Programa de Mejoramiento del Plan Puebla Panamá CA-5	647	02/10/2008	José Heriberto Coto Guillén	Beat Daniel Wiederkehr, quien actúa en	1	M- 587720	L 81,984.62	Expropiación	A favor del Estado de Honduras	1,620.89 Mts.2 equivalente a 2,324.78

		piche, jurisdicción del Municipio de Comayagua, Depto. de Comayagua.	Norte.				su condición de Representante Legal de la Sociedad Molinos de Honduras, S.A. de C.V.						Vrs.2
65	0301012	Un lote de terreno situado en el lugar denominado sitio de San Antonio del Trapiche, jurisdicción de Comayagua, Depto. de Comayagua.	Programa de Mejoramiento del Plan Puebla Panamá CA-5 Norte.	646	02/10/2008	José Heriberto Coto Guillén	Beat Daniel Wiederkehr, quien actúa en su condición de Representante Legal de la Sociedad Molinos de Honduras, S.A. de C.V.	1	M-	L 902,072.32	Expropiación	A favor del Estado de Honduras	15,924.19 Mts.2 equivalente a 22,939.67 Vrs.2
66	0301012	Un lote de terreno situado en Jarín, Barrio Abajo identificado como lote No. 4 Bloque A, Colonia Agrícola Jarín II Etapa, de la ciudad de Comayagua, Depto. de Comayagua.	Programa de Mejoramiento del Plan Puebla Panamá CA-5 Norte.	97	05/03/2009	Alejandro Alfaro Rodríguez	Freddy Antonio Aguirre Suazo	4	M-	L 14,394.63	C/V	A favor del Estado de Honduras	286.86 Mts.2 equivalente a 411.43 Vrs.2



67	'0301050	Dos lotes de terreno ejidal sitios en esta ciudad de Comayagua, Depto. de Comayagua.					Dolores Cruz Rubí, Sindico Municipal de Comayagua.	6,874	37 pag.		Certificación Integrada de Asiento (Dominio Util)	Lavaderos Públicos y demás dependencias	1) Al N y S, 123 M, Al Oriente, 42 M, y Al Occidente, 36 M. 2) 123 Mts.			
68	'0301012	San Isidro o El Trapiche Municipio de Comayagua Departamento de Comayagua	Programa de Mejoramiento Plan	330	02/09/2009	Alejandro Alfaro Rodriguez	Maria Isabel Bonilla ramos	L.A.Matricula	L.A.Matricula	654559 B.Matricula	654561 B.Matricula	35,842.39	compra	a favor del Estado de Honduras	1,011.76Vrs2	
69	'0301012	Terreno ubicado en el sitio denominado el pajonal en la jurisdicción de Comayagua departamento de comayagua	Programa de Mejoramiento Plan	228	27/04/2007	JoseLuis arevalo	Emilia Morales galo	matricula	matricula	a369516	a369518	33,693,.29	compraventa	acuerdo ejecutivo 0009 - 18/12007	A Favordel Estado de Honduras	657.43Mts2

# SECRETARÍA DE INFRAESTRUCTURA Y SERVICIOS PÚBLICOS (INSEP)

## INMUEBLES PROPIEDAD DEL ESTADO

### SIGUATEPEQUE, COMAYAGUA

No.	CÓDIGO	UBICACIÓN DEL INMUEBLE	No. DE INST.	FECHA OTORGAD.	NOTARIO AUTORIZANTE	OTORGANTE	REGISTRO DE LA PROPIEDAD		VALOR ADQUISICIÓN	FORMA ADQUISICIÓN	AREA
							No.	TOMO			
1	'03180802	Terreno Denominado la Esperanza, Municipio de Siguatepeque, Depto de Comayagua	24	05/08/1986	Miguel Angel Zepeda Aleman	Romulo Sandoval Mendoza Omar Paredes D' Diego Mario Rene Huezos B Liquidadore s	33	44 RPH Y AP	L 55,420.00	Dacion en Pago	33.5 Mz


  
**Delmer Sierra**  
 Jefe de Bienes Nacionales



*Delmer Sierra*  
**Delmer Sierra**  
 Jefe de Bienes Nacionales




**DIRECCION GENERAL DE BIENES NACIONALES**  
**CUADRO RESUMEN DE BIENES INMUEBLES**

No.	OTORGANTE	INMUEBLE		UBICACIÓN	EXTENSION, VRS2	VALOR	ESTADO DEL INMUEBLE	REGISTRO DE LA PROPIEDAD			
		TERRENO	EDIFICIO					FECHA	INSCRITO	FOLIO	TOMO
1							en uso, baldío, alquilado, en construcción, invadido, traspasar				
2	Juan Carlos Durón V.	✓	**	Tegucigalpa, M.D.C., Norte de Ciudad Universitaria	1,604.03 Mts.2	**	Compra Venta	21/05/2003	IP	**	4037
3	Juan Carlos Durón V.	✓	**	Tegucigalpa, M.D.C., Norte de Ciudad Universitaria	8,216.44. Mts. 2	1359,639.99	Compra Venta	18/02/2002	IP	**	3703
4	Melecio Carlini Galicia	✓	**	Tegucigalpa, M.D.C., Col. Altos de Toncontin, Llanos del Potrero.	4,455.98 Vrs. 2	3341,975.20	Traspaso de un Terreno afectado	08/05/2002	IP	**	3791
5	Jorge Shibli Canahuati L.	✓	**	Tegucigalpa, M.D.C., F.M.	1,928.41 Vrs. 2	1735,559.66	Tradición de Terreno afectado	24/05/2002	IP	**	3885
6	Coop. De Ahorro y Cred. de los Empleados del Banco Centro Americano	✓	**	Tegucigalpa, M.D.C., Llano del Potrero Francisco Morazán.	185.66 Vrs. 2.	185,664.96	Expropiación de Inmueble.	22/10/2004	IP	**	4390
7	Expropiación de Inmueble por causa de Utilidad.	✓	**	Tegucigalpa, M.D.C., Lotificación América de El Toncontin.	1,000. Vrs. 2	998,837.37	Expropiación de Inmueble.	20/10/2003	IP	**	4183
8	Josè Mario Castañeda	✓	**	Tegucigalpa, M.D.C., Lotificación América de El Toncontin.	286,469.00 Vrs.2	890,202.88	Expropiación de Inmueble.	20/10/2003	IP	**	4169
9	Reyna Leonor Zuniga R. Claudia Patricia Zuniga R.	✓	**	Tegucigalpa, M.D.C., Anillo Periferico	1,119.87 Mts.2.	1108,268.15	Traspaso de un Dominio de un	21/10/2003	IP	**	3911
10	Aura Elena de Guadalupe Zelaya Caceres de Torres	✓	**	Tegucigalpa, M.D.C., Lotificación Suyapa Bloque A. Lote No. 6	194.38 Vrs. 2	117,495.84	Traspaso por Expropiación	07/11/2001	IP	**	3655
11	Victor Mauiricio Ghattas H.	✓	**	Tegucigalpa, M.D.C., Terreno denominado como Lote B-2 situado al Oriente de esta Ciudad	571.46 Mts. 2	478,115.82	Expropiación por Utilidad Pública	03/09/2000	IP	**	3455
12	Norma Lili Montoya de R.	✓	**	Tegucigalpa, M.D.C., Lote de Terreno ubicado en el Proyecto Lomas de Toncontin	140.56 Vrs. 2	117,600.00	Expropiación forzosa	22/11/2001	IP	**	3677

**DIRECCION GENERAL DE BIENES NACIONALES**  
**CUADRO RESUMEN DE BIENES INMUEBLES**

No.	OTORGANTE	INMUEBLE		UBICACIÓN	EXTENSION, VRS2	VALOR	ESTADO DEL INMUEBLE	REGISTRO DE LA PROPIEDAD			
		TERRENO	EDIFICIO					FECHA	INSCRITO	FOLIO	TOMO
13	Josè Erasmo Portillo F.	✓	**	Tegucigalpa, M.D.C., Lote de terreno ubicado al Norte de la Aldea de Suyapa, M.D.C., comprendido en el sitio denominado El Trapiche.	5,952.52 V2.	2531,666.28	Traspaso	13/01/1999	IP	**	3031
14	Ivis German Lòpez Ayestas	✓	**	Tegucigalpa, M.D.C., Lote de terreno ubicado a inmediaciones de la Universidad Nacional Autonoma de Honduras.	3,760.448 Vrs. 2	2222,401.89	Compra-venta	27/12/2001	IP	**	3690
15	Ramon Antonio Mendoza F.	✓	**	Tegucigalpa, M.D.C., Terreno ubicado en el lugar denomando El Mal paso, de Aldea la Soledad de Comayagueta, F. M.	10,007.91 Vrs. 2.	7,506.019.46	Compra Venta	17/12/2006	IP	**	* 334433
16	Berta Francisca Ortega F.	✓	**	Tegucigalpa, M.D.C., Lote de Terreno No. 77 Ubicado Aldea La Sosa y la Travesia de F.M.	292.59. Vrs. 2.	41,568.00	**	10/04/2002	IP	**	3853
17	Edelma Cardona Hernández	✓	**	Tegucigalpa, M.D.C., Lote de Terreno No. 9 del Bloque H de la Lotificación denominada Col. Israel del Distrito Central.	150.60 Vrs. 2.	26,250.00		10/04/2002	IP	**	3888
18	Sociedad Mercantil Credito Inmobiliaria Jacaleapa S.A. (CREDINJASA)	✓	**	Comayagueta, M.D.C., Terreno El Aguacate Situado en las Inmediaciones del Aeropuerto Toncontin Jurisdicción de F.M.	3,508.74 Mts. 2. Pol. A. 3,269.02 Mts. 2. Pol. B	7,290.836.43	Compra - Venta	12/12/2006	IP	**	*332658
19	Instituto Nacional de Jubilaciones y Pensiones de los Empleados Publicos del Poder Ejecutivo INJUPEMP.	✓	**	Terreno ubicado en Llanos del Potrero, Comayagua, M.D.C., F.M. Lote No. 8 , y Lote No. 10	16,614.17 Vrs. 2. Lote No. 8 35,926.39 Vrs. 2. Lote No. 10	25,113.74 Lote 8 5,814.946.74 L. 10	Traspaso de dos lotes de Terreno	06/12/2002	IP	**	4005
20	Isabel Murillo Ruiz.	✓	**	Tegucigalpa, Terreno ubicado en la Era, Jurisdicción de la aldea La Travesia, Teguc. M.D.C., F.M.	312.11 Vrs. 2.	32,641.50	Compra-Venta	14/01/2002	IP	**	3832

**DIRECCION GENERAL DE BIENES NACIONALES**  
**CUADRO RESUMEN DE BIENES INMUEBLES**

No.	OTORGANTE	INMUEBLE		UBICACIÓN	EXTENSION, VRS2	VALOR	ESTADO DEL INMUEBLE	REGISTRO DE LA PROPIEDAD			
		TERRENO	EDIFICIO					FECHA	INSCRITO	FOLIO	TOMO
21	Lastenia Travieso de Breve	✓	**	Tegucigalpa, M.D.C., Terreno ubicado a inmediaciones de la Aldea de Suyapa, F.M.	4,370.81 Vrs. 2. 3,248.34 Vrs. 2.	2,583.123.57	Compra - Venta	27/10/2001	IP	**	3673
22	Mario Delcid.	✓	**	Tegucigalpa, M.D.C., al Margen de la Carretera vieja que conduce a Suyapa.	372.71 Vrs. 2.	221,709.24	Expropiación	19/12/2000	IP	**	3524
23	Marta Sequeiros de Gignarc Lilia López de Aguilar Norma Cerna de Torres	✓	**	Escrito de Oposicion al pago indebido por una indemnización de daños o/y perjuicio por un terreno ubicado en el lugar denominado Santa Anita o la Soledad y será afectado por la apertura del Anillo Periferico.	13 Manzanas		Indemnización por construcción de Anillo Periferico.	21/07/1959	IP	**	**
24	Salomon Fonseca Martinez Norma Cerna de Torres	✓	**	Terreno ubicado en el lugar denominado Casa Quemada. En el caserío La Cañada, Aldea de Jacaleapa. Marcado con la Letra A.	700 Vrs. 2.	L. 1.600.00	Indemnización por causa de utilidad publica.	28/10/1993	IP	1965	**
25	Federico Panameño Mejía	✓	**	Terreno ubicado en el lugar denominado El Quebrachal . Tegucigalpa, M.D.C.	26291.29 Vrds. 2.	L. 1,183,108.05	Indemnización por causa de utilidad publica.	15/12/1993	IP	1974	**
26	Banco Sogerin, S.A. Norma Cerna de Torres	✓	**	Terreno ubicado en el lugar denominado Llano del Potrero. Sitio de Agua Dulce, el Porvenir y el Espino Jurisdicción del Depto. De F.M.	11.182.02 Vrs. 2.	L. 2,124.583.80	Indemnización por causa de utilidad publica.	13/12/1983	IP	24/05/1905	**
27	Dilia Arias de Ferrea y Norma Cerna de Torres	✓	**	Terreno situado en la Aldea "El Carrizal " de Comayaguela, M.D.C.	3,101 Vrs. 2.	L. 2. 037.553.90	Indemnización por causa de utilidad publica.	14/12/1993	IP	1987	**
28	Blanca Rosa Handal Pineda Norma Cerna de Torres	✓	**	Terreno desmembrado de otro de mayor extensión situado en el lugar denominado "Sitio de Carranza", del M.D.C.	745.11 Mts. 2.	101.713.74	Indemnización por causa de utilidad publica.	31/12/1993	IP	1979	**
29	Ing. Alex Zacarias Bendeck Nasser Representante de la Inmobiliaria Cedros, S.A.	✓	**	Terreno de un lote No. 13 de. Bloque 19 Ubicado en el Caserío La Cañada, Aldea de Jacaleapa, del M.D.C.	324.39. Vrs. 2.	L400.149.00	Indemnización por causa de utilidad publica.	16/12/1993	IP	1976	**

**DIRECCION GENERAL DE BIENES NACIONALES**  
**CUADRO RESUMEN DE BIENES INMUEBLES**

No.	OTORGANTE	INMUEBLE		UBICACIÓN	EXTENSION, VRS2	VALOR	ESTADO DEL INMUEBLE	REGISTRO DE LA PROPIEDAD			
		TERRENO	EDIFICIO					FECHA	INSCRITO	FOLIO	TOMO
30	Maria Isabel Barrientos Rodriguez Norma Cerna de Torres	✓	**	Terreno ubicado en el Caserio La Cañada, Aldea de Jacaleapa, M. D.C.	3.087.00 Vrs 2	64.827.00	Indemnización por causa de utilidad publica.	29/12/1993	IP	1992	**
31	María Concepción Barrientos Rodriguez Norma Cerna de Torres	✓	**	Terreno ubicado en el Caserio La Cañada, Aldea de Jacaleapa, M. D.C.	3.077.00 Vrs, 2,	64.827.00	Indemnización por causa de utilidad publica.	29/12/1993	IP	1984	**
32	Maria Margarita Chandias Granados de Flores.	✓	**	Terreno ubicado en el sitio denominado Carranza, del M.D.C.	567.Vrs. 2.	75.360.95	Indemnización por causa de utilidad publica.	28/12/1993	IP	1932	**
33	María Concepción Barrientos Rodriguez Norma Cerna de Torres	✓	**	Terreno ubicado en el Caserio La Cañada, Aldea de Jacaleapa, M. D.C.	1788.28 Vrs. 2.	37.553.88	Indemnización por causa de utilidad publica.	29/12/1993	IP	1989	**
34	Maria Fidelina Cardenas Amador Norma Cerna de Torres	✓	**	Terreno ubicado en el Caserio La Cañada, Aldea de Jacaleapa, M. D.C.	7.342.69 Mts. 2.	179.032.61	Indemnización por causa de utilidad publica.	20/12/1993	IP	1984	**
35	Adan López Rdriguez	✓	**	Terreno ubicado en el lugar conocido comoLa Soledad, del M. D.C. del Depto. De F.M.	684.247.15 Mts.2	9.595.850.00	Indemnización por causa de utilidad publica.	29/12/1993	IP	**	**
36	Joaquina Barrientos Rodriguez	✓	**	Terreno ubicado en el Caserio La Cañada, Aldea de Jacaleapa, M. D.C.	417.55 Vrs. 2.	37.538.55	Indemnización por causa de utilidad publica.	30/12/1993	IP	1997	**
37	Maria Ramona Barrientos Viuda deZepeda.	✓	**	Terreno ubicado en el Caserio La Cañada, Aldea de Jacaleapa, M. D.C.	3.087.00 Vrs. 2	64.827.00	Indemnización por causa de utilidad publica.	30/12/1993	IP	1992	**
38	Gloria Rafaela Cardenas DurónNorma Cerna de Torres	✓	**	Terreno ubicado en el Caserio La Cañada, Aldea de Jacaleapa, M. D.C.	6.391.059 Mts. 2	82.013.00	Indemnización por causa de utilidad publica.	14/12/1993	IP	1982	**
39	Jose Manuel Chirinos y María Eli Chirinos.	✓	**	Terreno ubicado en el lugar denominado "El Pito, La Soledad" de la ciudad de Comayaguela, M.D.C.	280.00 Vrs- 2	313.978.00	Indemnización por causa de utilidad publica.	08/09/1993	IP	1953	**

**DIRECCION GENERAL DE BIENES NACIONALES**
  
**CUADRO RESUMEN DE BIENES INMUEBLES**

No.	OTORGANTE	INMUEBLE		UBICACIÓN	EXTENSION, VRS2	VALOR	ESTADO DEL INMUEBLE	REGISTRO DE LA PROPIEDAD			
		TERRENO	EDIFICIO					FECHA	INSCRITO	FOLIO	TOMO
40	Agusitina Matamoros Viuda de Rodriguez.	✓	**	Terreno ubicado en el lugar denominado "ElAguacate",	6.321.00 Vrs. 2.	140.760.68	Indemnización por causa de utilidad publica.	19/11/1993	IP	454	**
41	Rosaura Cardenas Godoy de Godoy	✓	**	Terreno ubicado en el Caserio La Cañada, Aldea de Jacaleapa, M. D.C.	3.245.86 Vrs. 2	77.199.30	Indemnización por causa de utilidad publica.	25/11/1993	IP	1985	**
42	Manuel Godoy Amador	✓	**	Terreno ubicado en el Caserio La Cañada, Aldea de Jacaleapa, M. D.C.	405.Vrs. 2	89.419.50	Indemnización por causa de utilidad publica.	19/11/1993	IP	1975	**
43	Guillermo de Jesus Aguilar Andino.	✓	**	Terreno ubicado en el Caserio La Cañada, Aldea de Jacaleapa, M. D.C.	25.672.18 Vrs. 2.	1,292.609.00	Indemnización por causa de utilidad publica.	15/11/1993	IP	1955	**
44	Juan Pablo Cardenas y Norma Cerna de Torres.	✓	**	Terreno ubicado en el lugar denominado CasaQuemada. En el caserio La Cañada, Aldea deJacaleapa.	3.097.08 Vrs. 2	56.747.44	Indemnización por causa de utilidad publica.	19/10/1993	IP	1967	**
45	Pedro Celestino Cardenas Duróny Norma Cerna de Torres.	✓	**	Terreno ubicado en el Caserio La Cañada, Aldea de Jacaleapa, M. D.C.	3,8083 Vrs. 2.	60.901.74	Indemnización por causa de utilidad publica.	19/11/1993	IP	1967	**
46	Emilio Guevara Williams	✓	**	Terreno ubicado en la Aldea de San JoseFrancisco Morazan M. D.C.	34729 Vrs 2 con 09 C.	2,170.718.13	Indemnización por causa de utilidad publica.	12/11/1993	IP	1965	**
47	Adela Josefina Morgan de Matute.Margarita Ferrera de Flores. En su condición de Representante.	✓	**	Lote de Terreno denominado "El Gato" y "El Guijarro" contiguo a la colonia Tepeyac deEsta Capital.	529,54 Vrs. 2.	329.718.00	Indemnización por causa de utilidad publica.	20/12/1993	IP	1974	**
48	José Adan Alonzo Vallejo.	✓	**	Lote de terreno ubicado en el Sitio denominado "Carranza", de este M.D.C.	13.556. Vrs. 2.	433.809.92	Indemnización por causa de utilidad publica.	06/12/1993	IP	1968	**

**DIRECCION GENERAL DE BIENES NACIONALES**
  
**CUADRO RESUMEN DE BIENES INMUEBLES**

No.	OTORGANTE	INMUEBLE		UBICACIÓN	EXTENSION, VRS2	VALOR	ESTADO DEL INMUEBLE	REGISTRO DE LA PROPIEDAD			
		TERRENO	EDIFICIO					FECHA	INSCRITO	FOLIO	TOMO
49	Jose Hasbun Touche, Gerente General de de Urbanizaciones	✓	**	Terreno ubicado en el lugar llamado Agua Dulce o las Uvas de Comayaguela, M.D.C.	40.88 Manzanas	548,394.72	Indemnización por causa de utilidad publica.	20/12/1993	IP	1997	**
50	Ing. Mario Raúl Pinto Erazo en Representación de los señores:Lorenzo Zelaya Alger.	✓	**	Terreno situado en la Aldea "El Carrizal " de Comayaguela, M.D.C.	730,966.20 Mts. 2.	4,517.909.55	Indemnización por causa de utilidad publica.	22/12/1993	IP	1975	**
51	Pedro Ham, conocido tambien como Chan Soung Ham y Tam Yat Fai.	✓	**	Terreno ubicado en el lugar denominado Casa Quemada. En el caserío La Cañada, Aldea de Jacaleapa. M.D.C.Comayaguela, M.D.C.	1 Manzana	226.946.40	Indemnización por causa de utilidad publica.	08/12/1993	IP	1968	**
52	Julio Cesar Elvir Coello	✓	**	Lote de terreno ubicado en el Sitio denominado " Carranza", de este M.D.C.	441.75 Vrs. 2.	157,153.70	Indemnización por causa de utilidad publica.	20/12/1993	IP	1985	**
53	Isidro Castro Matamoros	✓	**	Terreno ubicado en el lugar denominado "La Soledad o Santa Anita" de la ciudad de Comayaguela, M.D.C.	2.501.63 Vrs. 2	227,896.80	Indemnización por causa de utilidad publica.	17/12/1993	IP	1970	**
54	José Angel Meza Norma Cerna de Torres	✓	**	Terreno ubicado en el lugar denominado "El Aguacate", situado a inmediaciones delAeropuerto Toncontin, jurisdicción de Comayaguela, M. D.C.,	49.075.70 Vrs. 2.	2,453.785.00	Indemnización por causa de utilidad publica.	16/12/1993	IP	1969	**
55	José Ernesto Alvarado Reyesy Norma Cerna de Torres	✓	**	Un lote de terreno llamado El Quebrachal, situado en el Carrizal de la ciudad de situado en el Carrizal de la ciudad de	63,229.07 Mts. 2.	487,184.85	Indemnización por causa de utilidad publica.	15/12/1993	IP	1982	**
56	Vidal Fonseca Herrera	✓	**	Lote de terrenoo ubicado en el lugar llamado La Humuya en la jurisdicción de Comayaguela,M.D.C.	1,205.82 Mts. 2.	259,251.30	Indemnización por causa de utilidad publica.	27/11/1993	IP	1967	**



**DIRECCION GENERAL DE BIENES NACIONALES**
  
**CUADRO RESUMEN DE BIENES INMUEBLES**

No.	OTORGANTE	INMUEBLE		UBICACIÓN	EXTENSION, VRS2	VALOR	ESTADO DEL INMUEBLE	REGISTRO DE LA PROPIEDAD			
		TERRENO	EDIFICIO					FECHA	INSCRITO	FOLIO	TOMO
57	José Higinio Cardenas Andino	✓	**	Lote de Terreno localizado en la Aldea de La Cañada de Este Distrito Central.	5,000.000 Vrs. 2.	7,260.90	Indemnización por causa de utilidad publica.	24/11/1993	IP	2007	**
58	Angel Ismael Cardenas Andino	✓	**	Lote de Terreno localizado en la Aldea de La Cañada de Este Distrito Central.	1/2 Manzana	71,241.88	Indemnización por causa de utilidad publica.	24/11/1993	IP	2007	**
59	Juan José Andino	✓	**	Un Terreno ubicado en Casa Quemada, Aldea de Jacaleapa, de Tegucigalpa, M.D.C.,		54,584.99	Compra Venta	05/07/1996	IP	2543	**
60	Jaime Lacayo Rosales, en su condición de Gerente de la Sociedad Gavados Industriales, S. de R.L.	✓	**	Lote de Terreno ubicado a inmediaciones de la Aldea de Suyapa, de Tegucigalpa, M.D.C.	6,491.00 Vrs. 2. con 38 Centesims de V.2.	2,547.611.58	Compra Venta por Indemnización.	31/10/1996	IP	2549	**
61	Noel Antonio Erler Machado En su condición de Presidente del Consejo de Administración de la Sociedad Mercantil Promotora e	✓	**	Fracción de Terreno Ubicada sobre la carretera que conduce a Mateo. En la zona de nominada el Guayabo de este D.C.	15,306.05 Mts. 2	1,975.824.00	Traspaso por expropiación de bien inmueble.	06/12/1996	IP	2551	**
62	Lastenia Travieso de Breve	✓	**	Terreno ubicado a inmediaciones de la Aldea de Suyapa, de Tegucigalpa, M.D.C.	5,070.50 Mts. 2.	963.594.33	Pago de Indemnización por afectación.	06/12/1996	IP	2551	**
63	José René Cuello.	✓	**	Terreno situado a inmediaciones y al oriente de Tegucigalpa, M.D.C.,	1,248.42 Mts.2.	87,389.40	Traspaso por expropiación de bien inmueble.	24/10/1996	IP	2543	**
64	Efrain Reconco Murillo Director Ejecutivo de AHDEC.	✓	**	Terreno ubicado en el sitio conocido como El Hato de Enmedio.	3,120.49 Mts.2	846,683.40	Compra Venta	09/10/1996	IP	2537	**
65	Regina Pinel Vargas de Aguilar Paz en Representación de Regina Maria Aguilar Pinel.	✓	**	Terreno denominado El Oropel, frente a la Iglesia de San Antonio de la Aldea de Jacaleapa, M. D.C.	2,366.57 Mts. 2.	373,370.80	Compra Venta	02/12/1996	IP	2589	**

**DIRECCION GENERAL DE BIENES NACIONALES**  
**CUADRO RESUMEN DE BIENES INMUEBLES**

No.	OTORGANTE	INMUEBLE		UBICACIÓN	EXTENSION, VRS2	VALOR	ESTADO DEL INMUEBLE	REGISTRO DE LA PROPIEDAD			
		TERRENO	EDIFICIO					FECHA	INSCRITO	FOLIO	TOMO
66	María Margarita Maradiaga	✓	**	Terreno ubicado en el lugar denominado "La Soledad o Santa Anita". De Este D.C.	210.63 Mts. 2.	66,744.02	Compra Venta	12/12/1996	IP	2583	**
67	Mabel Ruth Lanza Zapata.	✓	**	Terreno ubicado en la Col. Hato de En medio de Tegucigalpa, M.D.C.	103.26 Vrs. 2.	168,762.17	Compra Venta	10/12/1996	IP	2638	**
68	Brenda Eduviges Molina Canales	✓	**	Terreno ubicado en la Aldea El Carrizal.	500 Vrs. 2.	42,734.97	Traspaso de inmueble	29/05/1996	IP	2502	**
69	Francisco Ticas Aguilar, en su condición de representante de la Inmobiliaria Rosita, S.de R.L.	✓	**	Dos parcelas de terreno de los lotes grandes de Toncontin que se identifican lotes 2, 11, 4 y 16 llamado actualmente llano del potrero.	12,325.82 Vrs.2.	1,220.256.18	Compra Venta	04/08/1996	IP	2517	**
70	Eugenio Javier Gradiz Suazo	✓	**	Terreno ubicado en el sitio denominado Las Maravillas, al Sur de la Col. Kennedy de este Distrito Central.	454.69 Vrs. 2.	11,485.20	Traspaso por afectación por causa de utilidad Publica	12/09/1996	IP	2530	**
71	Pedro Celestino Cardenas Duron	✓	**	Lote de terreno en el poligono.	9,166.423 Vrs. 2.	24,260.40	Traspaso por afectación por causa de utilidad Publica	16/08/1996	IP	2529	**
72	María Isabel Turcios Rivera	✓	**	Terreno ubicado en el sitio de Carranza al oriente de esta ciudad capital. M. D.C.	223.97 Mts. 2.	31,355.26	Tradición por causa de utilidad publica.	09/09/1996	IP	2513	**
73	Alan Edgardo Flores Rodil	✓	**	Rectificación de Escritura		1,486.836.30	Rectificación de Escritura	26/03/1996	IP	**	**
74	Rigoberto Padilla Bejarano	✓	**	Rectificación de Escritura		1,328.087.70	Rectificación de Escritura	27/03/1996	IP	**	**
75	Manuel Enrique Reina Midence	✓	**	Terreno ubicado en finca Los Laureles al Sur Oeste de la ciudad Capital.	43,243.53 Vrs. 2	3,617.753.72	Rectificación de Escritura	10/01/1996	IP	**	**
76	Pedro Rodriguez Elvir	✓	**	Lote de Terreno ubicado en las faldas de la Meza de este Municipio del D.C.	7,395.74 Mts. 2.	689,430.88	Expropiación por utilidad publica.	13/03/1995	IP	2227	**

**DIRECCION GENERAL DE BIENES NACIONALES**  
**CUADRO RESUMEN DE BIENES INMUEBLES**


No.	OTORGANTE	INMUEBLE		UBICACIÓN	EXTENSION, VRS2	VALOR	ESTADO DEL INMUEBLE	REGISTRO DE LA PROPIEDAD			
		TERRENO	EDIFICIO					FECHA	INSCRITO	FOLIO	TOMO
77	Pablo Briones Miranda.	✓	**	Una Fracción de Terreno ubicada en el sitio de Carranza, conocida como col. Villanueva. de la ciudad de Tegucigalpa, M. D.C.	279.96 Mts. 2.	578,537.80	Expropiación forsoza	29/07/1995	IP	2298	**
78	Doris Siguady Sabá de Hasbum	✓	**	Terreno ubicado en la Col. Satellite, conocido como el Aguacate o el Zarzal en Comayagua, M.D.C.	4,612.09 Mts. 2.	3607,142.07	Expropiación por utilidad publica.	12/12/1995	IP	2352	**
79	Shan Soug Ham	✓	**	Una Fracción de Terreno ubicada en el lugar llamado Casa Quemada, en Caserio La Cañada, Aldea de Jacaleapa, Jurisdicción de este Distrito Central.	653.44 Mts. 2.	41,114.44	Expropiación forsoza.	29/12/1995	IP	2389	**
80	José Hasbum Touche	✓	**	Terreno ubicado en la lotificación Satellite, de la ciudad de Comayagua, Municipio del D.C.	20,812.02 Mts. 2.	7163,964.00	Expropiación Frosoza.	29/12/1995	IP	2360	**
81	Lola Janeth Handal v. de Barjum	✓	**	Terreno denominado Agua Dulce o las Uvas, ubicado en la ciudad de Comayagua., M.D.C.	10,816.05 Mts. 2.	490,390.90	Expropiación Frosoza.	16/01/1995	IP	2399	**
82	José Adan Alonzo Vallejo	✓	**	Terreno ubicado en el sitio de Carranza en este Distrito Central.	9,581.33 Vrs. 2	862,296.99	Expropiación Frosoza.	14/11/1995	IP	2344	**
83	Isabel Murillo Ruiz	✓	**	Terreno ubicado en la Aldea La Era, jurisdicción de la Aldea La Travesía, del Municipio del Distrito Central.	330 Vds.. 2.	6,917.65	Expropiación Forzosa.	26/06/1995	IP	2341	**
84	Amilcar Mendoza Vásquez	✓	**	Terreno ubicado en la Aldea La Era, jurisdicción de la Aldea La Travesía, del Municipio del Distrito Central.	97.57 Mts. 2.	27,500.00	Expropiación Forzosa.	24/08/1995	IP	2325	**
85	José Varela Girón	✓	**	Terreno ubicado en la Aldea Carrizal del Municipio del Distrito Central.	1.448.83 Mts. 2.	262,746.12	Expropiación Forzosa.	31/08/1995	IP	2323	**
86	Adriana Eduviges Betancourth Lopez.	✓	**	Terreno ubicado en el lugar conocido como La Aldea de Suyapa.	706. Vrs. 2.	323,609.68	Expropiación Forzosa	05/12/1995	IP	2355	**

**DIRECCION GENERAL DE BIENES NACIONALES**
  
**CUADRO RESUMEN DE BIENES INMUEBLES**

No.	OTORGANTE	INMUEBLE		UBICACIÓN	EXTENSION, VRS2	VALOR	ESTADO DEL INMUEBLE	REGISTRO DE LA PROPIEDAD			
		TERRENO	EDIFICIO					FECHA	INSCRITO	FOLIO	TOMO
87	José Hasbum Touche.	✓	**	Lote de terreno ubicado en la lotificadora Satelite del Municipio del Distrito Central.	174,492.00 Mts. 2.	2647,751.85	Expropiación Forzosa	19/12/1995	IP	2360	**
88	Angela Irma Galvez de Mejia.	✓	**	Lote de Terreno ubicado en el lugar llamado El Aguacate, o El Zarzal, Del Municipio de Francisco Morazán.	10Mts. Y 45 Cms.	443,084.42	Expropiación Forzosa.	28/11/1995	IP	2358	**
89	Maria del Transito Cruz Hernández	✓	**	Lote de Terreno ubicado a inmediaciones de la Aldea de Suyapa, del Municipio del Distrito Central.	**	118,025.60	Expropiación Forzosa.	24/01/1995	IP	3170	**
90	Salvador Bandes en su condición de Presidente de la Sociedad TEKO Internacional, S.A.	✓	**	Terreno ubicado en la Lotificadora Suyapa del Municipio del D.,C.	1,840.31 Vrs. 2.	258,251.83	Expropiación Forzosa.	24/08/1995	IP	2304	**
91	José Mauro Torres Marquez	✓	**	Lote de Terreno ubicado en el lugar conocido como Casa Quemada, en el Caserio de La Cañada, Aldea Jacaleapa. M.D.C.	1,000 Vrs. 2.	41,884.24	Expropiación Forzosa.	22/05/1995	IP	2261	**
92	Olga Marina Araque Aguilar.	✓	**	Lote de terreno ubicado en el lugar llamado El Aguacate, o El Zarzal, del Departamento de Francisco Morazán	20 Mts. Con 10 Cm.	369,785.11	Expropiación Forzosa.	28/12/1995	IP	2364	**
93	Jose de la Cruz Hernández	✓	**	Lote de Terreno ubicado en el lugar " La Era" Aldea La Travesia, de esta ciudad M. D.C.	23,911.52 Mts. 2	48,656.17	Expropiación Forzosa.	31/03/1995	IP	2257	**
94	José de La Cruz Hernández	✓	**	Lote de Terreno ubicado en el lugar " La Era" Aldea La Travesia, de esta ciudad M. D.C.	34,295.34 Vrs. 2.	74,342.02	Expropiación Forzosa.	11/01/1995	IP	2180	**
95	Francisco Saucedo Martinez	✓	**	Lote de Terreno ubicado en el Sitio denominado Carranza, de esta Ciudad. M.D.C.	250.25 Vrs. 2.	90,678.70	Expropiación Forzosa.	22/12/1995	IP	2225	**
96	Sara Clementina López Flores	✓	**	Terreno ubicado en la Lotificadora Suyapa del Municipio del D.,C.	1,204.48 Mts. 2.	168,627.20	Expropiación Forzosa.	07/12/1995	IP	2355	**

**DIRECCION GENERAL DE BIENES NACIONALES**  
**CUADRO RESUMEN DE BIENES INMUEBLES**

No.	OTORGANTE	INMUEBLE		UBICACIÓN	EXTENSION, VRS2	VALOR	ESTADO DEL INMUEBLE	REGISTRO DE LA PROPIEDAD			
		TERRENO	EDIFICIO					FECHA	INSCRITO	FOLIO	TOMO
97	José Hasbum Touche. Gerente General de Urbanizaciones Hasbum , S.A-	✓	**	Lote de Terreno ubicado en la Lotificación Satelite, del Depto. de F.M. del Municipio del D.C.	44,446.20 Vrs. 2.	7,647.479.48	Expropiación Forzosa.	29/12/1995	IP	2360	**
98	Santos Benigno Vigil Larios.	✓	**	Lote de Terreno situado en el lugar conocido como Colonia Israel, de la Ciudad de Comayagua, M. D.,C. identificado como lote 13 Bloque H.	150.00 Vrs. 2.	22,500.00	Expropiación Forzosa.	04/07/1996	IP	2271	**
99	José C. Nuñez V. en representación de Cleotilde Casco Pavon.	✓	**	Lote de Terreno No. 70 ubicado en la Aldea La Sosa, y La Travesía de este Municipio del La Sosa, y La Travesía de este Municipio del	279.72 Vrs. 2.	167,917.20	Expropiación Forzosa	02/11/1995	IP	2346	**
100	Franklin Lino Andrade Irias y Jorge Reyes Diaz.	✓	**	Lote de Terreno denominado El Trapiche, de este Depto. De F.M. Municipio del D.C.	3,575.46 Vrs. 2.	500,564.68	Expropiación Forzosa	06/03/1995	IP	2201	**
101	Rafael Castro Avila, en su condición de Apoderado de la Sra. Maria del Carmen Castro Avila.	✓	**	Lote de Terreno ubicado en los Lotes 1 y 2 de la Lotificación Suyapa. De esta ciudad. M.D.C.	3,925.45 Vrs. 2.	321,631.80	**	02/10/1955	IP	2333	**
102	Francisco Medina Bustillo en representación de la Sra. Santos Dalila Valdes Rosales.	✓	**	Lote de Terreno ubicado en La Colonia Los Proceres, Tegucigalpa, M.D.C.	286.85 Vrs. 2.	109,615.52	Expropiación Forzosa	22/05/1996	IP	2448	**
103	Alicia Bustillo Carias.	✓	**	Lote de Terreno ubicado en Lote No. 5 de la Colonia Humuya, Tegucigalpa, M.D.C.	2091.67 Mts.2.	570,000.00	Expropiación Forzosa	08/03/1996	IP	2402	**
104	Thierry de Pierrefeu	✓	**	Lote de Terreno ubicado en lo que antes se llamaba el sitio o Hacienda El Loarque de esta ciudad M. D.,C.	3,492 Vrs. 2.	2049,396.36	Expropiación Forzosa	28/05/1996	IP	2439	**
105	José Alberto Marcia Nuñez	✓	**	Lote de Terreno ubicado en la Colonia Israel en este M. D.C.	7 Manzanas	154,207.52	Expropiación Forzosa	25/03/1996	IP	2416	**



**DIRECCION GENERAL DE BIENES NACIONALES  
CUADRO RESUMEN DE BIENES INMUEBLES**

No.	OTORGANTE	INMUEBLE		UBICACIÓN	EXTENSION, VRS2	VALOR	ESTADO DEL INMUEBLE	REGISTRO DE LA PROPIEDAD			
		TERRENO	EDIFICIO					FECHA	INSCRITO	FOLIO	TOMO
106	Francis Horaldo Lopez, y Atonia Domitila Maradiaga Varela de López.	✓	**	Lote de Terreno ubicado en el Carrizal de este Distrito Central.	709.19 Mts. 2.	127,145.00	Expropiación Forzosa	02/05/1996	IP	2459	**
107	Felipe Benicio Espinoza Guzman.	✓	**	Lote de Terreno ubicado en la Lotificación "Suyapa" al oriente de esta ciudad.	1,348.74 Mts. 2.	215,984.90	Expropiación Forzosa	19/04/1996	IP	2431	**
108	Maria Lauristela Lopez Serrano	✓	**	Lote de Terreno ubicado en la Aldea La Soledad, de esta jurisdicción. Correspondiente al Proyecto Urbanístico denominado ISRAEL, Marcado con el No. 3 del Bloque H.	105.60 Mts. 2.	182,451.19	Expropiación Forzosa	08/06/1996	IP	2456	**
109	Elvia Lozano Varela	✓	**	Lote de Terreno ubicado en la Aldea El Carrizal de esta ciudad Capital.	697.23 Mts. 2.	125,000.00	Expropiación Forzosa	06/05/1996	IP	2450	**
110	Carlos Mauricio Martinez Boquin	✓	**	Lote de terreno No. 3 Bloque D en col. Suyapa, de este D.C.	1458.16 Vrs. 2.	366,357.71	Expropiación Forzosa	26/03/1996	IP	2448	**
111	Nalda Orfilia Morales Vásquez	✓	**	Terreno ubicado en el lugar llamado la Humuya en la jurisdicción Municipal de Comayagua. M. D.C.	1000.00 Vrs. 2.	190,000.00	Expropiación Forzosa	29/02/1996	IP	2448	**
112	Suyapa Margarita Casiss Leiva Apoderada Legal de los señores Maria Marta, Liliana Leiva, Viuda de Cazis, Jorge Luis casis Leiva, Ana Marieta Casis Leiva. Y y Susana Bonilla Bonillan Lourdes Jeneth Cassis Leiva. Carla Casis Bonilla.	✓	**	Terreno ubicado en la aldea de Jacaleapa de este Distrito Central, comprendido en el comun conocido como falda de la Meza, Aguacate, El Liso y los Positos.	8,729.87 Mts. 2.	813,858.50	Expropiación Forzosa	31/07/1996	IP	2524	**
113	Osmon Luis Maduro Joes	✓	**	Terreno ubicado en la Aldea Llano del Potrero de Este Distrito Central. Lote No. 15	5,523.28 Mts. 2.	1210,235.40	Expropiación Forzosa	10/09/1996	IP	2521	**



**DIRECCION GENERAL DE BIENES NACIONALES  
CUADRO RESUMEN DE BIENES INMUEBLES**

No.	OTORGANTE	INMUEBLE		UBICACIÓN	EXTENSION, VRS2	VALOR	ESTADO DEL INMUEBLE	REGISTRO DE LA PROPIEDAD			
		TERRENO	EDIFICIO					FECHA	INSCRITO	FOLIO	TOMO
114	Maximino Aguilar Romero	✓	**	Terreno ubicado en el lugar conocido como la Cañada contiguo a la Col. Kennedy de esta ciudad capital.	1,647.14 Vrs. 2.	98,828.40	Expropiación Forzosa	26/08/1996	IP	2511	**
115	Pedro Juaquin Ortiz	✓	**	Terreno ubicado en La Cañada, Aldea de Jacaleapa, de este Distrito Central.	1,290.53 Vrs. 2	98,611.80	Expropiación Forzosa	05/09/1996	IP	2506	**
116	Martin Alejandro Durón Varela.	✓	**	Terreno ubicado en el lugar denominado en el Complejo Deportivo Villa Olimpica.	5.991.07 Mts. 2.	838.739.80	Expropiación Forzosa	27/06/1996	IP	2499	**
117	Blanca Azucena Rodriguez Rivas y Teofilo Gonzalez Cerrato.	✓	**	Terreno ubicado en el lugar denominado La Soledad o Santa Anita, en la ciudad de Comayagua. M.D.C.	200 Vrs. 2.	24,000.00	Expropiación Forzosa	05/08/1996	IP	2502	**
118	Marta Pradi Cardenas Godoy	✓	**	Terreno ubicado en el lugar denominado La Cañada, de este D.C.	1134.13 Vrs. 2	68047,080.00	Expropiación Forzosa	16/08/1996	IP	2512	**
119	Victor Manuel Guzman.	✓	**	Terreno ubicado en la Aldea de El Carrizal, del M. del D.C.	1042.00 Vrs. 2.	138,380.00	Expropiación Forzosa	13/06/1996	IP	2502	**
120	Mario Rolando Fonseca Roque en Representación de los Sr. Marta Beatriz Roque Estrada. Miriram Rosario Estela, Sandra Elizabeth.	✓	**	Terreno ubicado en la Aldea de Jacaleapa, de Tegucigalpa, M.D.C.,	7,613.61 Vrs. 2.	498,484.65	Expropiación Forzosa	05/07/1996	IP	2506	**
121	Victor Manuel Guzman	✓	**	Terreno situado en la Aldea del Carrizal, M. del D.C.	1036.00 Vrs. 2.	137.330.00	Expropiación Forzosa	14/06/1996	IP	2502	**
122	Alejandra Navas Gutierrez	✓	**	Terreno ubicado en la Sosa y la Travesia, del M. D.C.	285.00 Mts. 2.	102.121.132	Expropiación Forzosa	11/07/1996	IP	2489	**



**DIRECCION GENERAL DE BIENES NACIONALES  
CUADRO RESUMEN DE BIENES INMUEBLES**


No.	OTORGANTE	INMUEBLE		UBICACIÓN	EXTENSION, VRS2	VALOR	ESTADO DEL INMUEBLE	REGISTRO DE LA PROPIEDAD			
		TERRENO	EDIFICIO					FECHA	INSCRITO	FOLIO	TOMO
123	Juan Angel Moncada H. Represente Legal de la Sociedad Merc. Inmobiliaria Los Robles, S. A de C.V.	✓	**	Terreno ubicado en La Cañada, Tegucigalpa. M. D.C.	5,413.24 Vrs. 2.	351,860.60	Expropiación Forzosa	15/08/1996	IP	2497	**
124	Miriam Alejandra Maradiaga	✓	**	Terreno ubicado en el Carrizal, Municipio del Distrito Central.	600 Vrs. 2.	77,500.00	Expropiación Forzosa	11/07/1996	IP	2493	**
125	Angela Reyes Aguilar Conocida tambien como María de los Angels Aguilar de Aplicano.	✓	**	Terreno ubicado en el lugar llamado El Aguacate o El Zarzal. de Comayagua, M.D.C.	281.24 Mts. 2.	121,011.38	Expropiación Forzosa	15/07/1996	IP	2480	**
126	Santos Estanislao Ucles Solorzano, Y Maritza Xiomara Galeano.	✓	**	Terreno ubicado en el lugar conocido como Hato de Enmedio, en el D.C. de este Municipio	72 Mts. 2.	160,536.00	Expropiación Forzosa	31/05/1996	IP	2492	**
127	Renè Arturo López Pavon	✓	**	Terreno ubicado en la Aldea El Carrizal de este Municipio del D. C.	1,073.60 Mts. 2.	192,475.00	Expropiación Forzosa	21/02/1996	IP	2475	**
128	Dania Marie Gaekel de Maldonado	✓	**	Terreno ubicado en Residencial Lomas de Toncontin.	162.40 Mts. 2.	360,283.33	Expropiación Forzosa	29/12/1995	IP	2479	**
129	José Ramon Cfuz	✓	**	Terreno ubicado en el Llano del Potrero al Sur de esta Ciudad Capital	8,059.47 Vrs. 2	797,933.00	Expropiación Forzosa	04/05/1996	IP	2480	**
130	Lic. Wlfrido Alfaro López	✓	**	Terreno ubicado en el lugar conocido como La Hacienda El Molino, en la Travesía adyacente al boulevard de la Col. San Miguel. Del M.D.C.	287.47 Mts. 2.	63,251.32	Expropiación Forzosa	03/06/1966	IP	2474	**
131	German Aleman	✓	**	Terreno ubicado en el Boulevard Suyapa, Universidad Nacional Autonoma de Honduras. M.D.C.	1,394.64 Mts. 2.	10031,167.79	Expropiación Forzosa	09/07/1996	IP	2480	**



**DIRECCION GENERAL DE BIENES NACIONALES**
  
**CUADRO RESUMEN DE BIENES INMUEBLES**

No.	OTORGANTE	INMUEBLE		UBICACIÓN	EXTENSION, VRS2	VALOR	ESTADO DEL INMUEBLE	REGISTRO DE LA PROPIEDAD			
		TERRENO	EDIFICIO					FECHA	INSCRITO	FOLIO	TOMO
132	Virgilio Npky Bermudez Rosa Lizeth _Flores Morales	✓	**	Terreno ubicado en el sitio de Carranza, de este Municipio del Distrito Central.	1,846.39 Mts. 2.	2168,249.05	Expropiación Forzosa	08/08/1996	IP	2475	**
133	José Elpidio Mejia	✓	**	Terreno ubicado en el sitio de Carranza, de este Municipio del Distrito Central.	1,225.69 Mts. 2.	350,988.00	Expropiación Forzosa	05/07/1996	IP	2476	**
134	Wifredo Alfaro López, en representación de David Alfredo Peralta Mendez.	✓	**	Terreno ubicado en el lugar denominado Col. San Miguel.	100 Mts. 2.	27,694.65	Expropiación Forzosa	06/03/1996	IP	2477	**
135	Mario René Chinchilla Gonzalez	✓	**	Terreno ubicado en la Col. Hato de Enmedio de esta ciudad capital identificado como Lote # 9 Sector 6 A y Sector x· 9.	76.65 Mts. 2.	49,306.02	Expropiación Forzosa	01/06/1996	IP	2465	**
136	José Mauro Torres Marquez	✓	**	Terreno ubicado en el sitio conocido como Casa Quemada, del Caserío La Cañada, aldea de Jacaleapa, de este D.C.	149.89 Mts. 2.	47,546.76	Expropiación Forzosa	22/02/1996	IP	2405	**
137	Romualdo Iriaz Calix	✓	**	Terreno Ubicado en la Cañada, Aldea de Jacaleapa, de este Distrito Central.	4,393.20 Mts. 2	346,554.45	Expropiación Forzosa	20/06/1996	IP	2467	**
138	Rolando Arnulfo Murillo	✓	**	Terreno ubicado en La Soledad o Santa Anita, de Comayagua, del D.C.	139.50 Mts. 2.	62,000.00	Expropiación Forzosa	24/06/1996	IP	2466	**
139	Isabel Agurcia de Zempe Roberto Federico Zempe	✓	**	Terreno ubicado a inmediaciones y al oriente de esta capital, que formaba parte de la Finca el Molino y La Travesía. De esta Capital.	74,295.55 Mts. 2.	5,943.644.00	Expropiación Forzosa	24/06/1996	IP	2454	**
140	Leonel Medrano Irias.	✓	**	Lote de Terreno No. 8 del Bloque B de la Lotificación Suyapa. Situada al Oriente de esta ciudad.	1,322.29 Vrs. 2.	449,578.60	Expropiación Forzosa	09/12/1996	IP	2452	**

*Delmer Sierra*  
 Jefe de Bienes Nacionales





**DIRECCION GENERAL DE BIENES NACIONALES**  
**CUADRO RESUMEN DE BIENES INMUEBLES**

No.	OTORGANTE	INMUEBLE		UBICACIÓN	EXTENSION, VRS2	VALOR	ESTADO DEL INMUEBLE	REGISTRO DE LA PROPIEDAD			
		TERRENO	EDIFICIO					FECHA	INSCRITO	FOLIO	TOMO
141	David Enrique Aguilar Paredes	✓	**	Terreno ubicado en el sitio de Carranza, en la aldea Jacaleapa, de este D.C. en lote No. 16 Plano No. 1 de la ciudad de Tegucigalpa, M.D.C.	67.17 Vrs.2.	10,963.75	Expropiación Forzosa	16/07/1996	IP	2502	**
142	Maria Felix Saucedo, Clara Adelina Saucedo, Maria Luisa Saucedo, Concepción Saucedo.	✓	**	Terreno ubicado en el Lote llamado El Aguacate y el Liso, de la Aldea Jacaleapa de este D.C.	1502.80 Mts. 2.	153,279.57	Expropiación Forzosa	31/05/1996	IP	2607	**
143	Dagoberto Valeriano Cuello	✓	**	Lote de Terreno ubicado en el Hato de En medio con el No. 15 Bloqueo 8 Sector 9. de M.D.C.	72 Mts. 2.	158,944.00	Expropiación Forzosa	11/10/1996	IP	2551	**
144	Carlos Madrid Tabora	✓	**	Lote de Terreno No. 12 de la Lotificadora Nueva Suyapa, de esta Jurisdicción distrital.	1,026.36 Vrs- 2.	256,590.00	Expropiación Forzosa	23/06/1997	IP	2674	**
145	Jorge Reyes Diaz	✓	**	Lote de Terreno ubicado en la Aldea Jacaleapa, de Esta ciudad del Municipio del D,C,	354310.45	354,310.45	Expropiación Forzosa	16/05/2008	IP	2669	**
146	Maria Gloria Osorto Paniagua.	✓	**	Lote de Terreno ubicado en la Lotificadora Suyapa situado al oriente de esta ciudad. con el No. 3 del Bloque E	841.50 Mts. 2.	300,732.50	Expropiación Forzosa	01/07/1997	IP	2685	**
147	José Calixto Cortés Nolasco	✓	**	Lote de Terreno ubicado en las Minutas, Aldea de La Soledad, Municipio del Distrito Central.	4,571.38 Mts. 2.	477,394.20	Expropiación Forzosa	03/01/1997	IP	2572	**
148	José C. Núñez Velasquez	✓	**	Terreno ubicado en la Aldea La Sosa y La Travesía de este D.C.	211.23 Mts. 2.	141,799.90	Traspaso	02/04/1997	IP	2693	**
149	Norma Iris Sainz vda. de Triminio	✓	**	Terreno ubicado en el sitio denominado El Llano del Potrero, cerca de toncontin de la Ciudad Capital.	3,324.60 Vrs. 2.	415,475.00	Expropiación Forzosa	06/03/1997	IP	2611	**

**DIRECCION GENERAL DE BIENES NACIONALES**
  
**CUADRO RESUMEN DE BIENES INMUEBLES**

No.	OTORGANTE	INMUEBLE		UBICACIÓN	EXTENSION, VRS2	VALOR	ESTADO DEL INMUEBLE	REGISTRO DE LA PROPIEDAD			
		TERRENO	EDIFICIO					FECHA	INSCRITO	FOLIO	TOMO
150	Sandra Isabel Godoy de Smithson	✓	**	Terreno ubicado en el sitio denominado El Llano del Potrero, cerca de toncontin de la Ciudad Capital.	61,531.13 Vrs. 2.	7691,391.25	Expropiación Forzosa	28/02/1997	IP	2607	**
151	Maria Bienvenida Zepeda Ponce	✓	**	Terreno ubicado en Lotificadora Suyapa de esta ciudad. M. D.C. Marcado con el No. 1 Bloque B.	1,134.29 Vrs. 2.	1,296.226.40	Expropiación Forzosa	26/05/1997	IP	2648	**
152	Sandra Isabel Palacios oMembreño Miguel Hernandez Fortin.	✓	**	Terreno ubicado en la ciudad de Tegucigalpa, M.D.C., Lotificadora Suyapa. Situada al Oriente de la ciudad de Tegucigalpa.	1,147.19 Vrs. 2.	889,571.02	Expropiación Forzosa	22/04/1997	IP	2638	**
153	Miguel Elias Guerrero Obiedo	✓	**	Fracción del Bloque No. 13 de la Lotificación Jardines del Loarque, ubicada en Comayagua, M.D.C.	11,128.27 Vrs. 2.	3,783.611.80	Expropiación Forzosa	27/05/1997	IP	2656	**
154	Augusto Gerbau de la Guardia Gerente y Representante Legal de INMENSA	✓	**	Lote de Terreno ubicado en la Aldea Suyapa de	1,679.06 Mts. 2.	818.791.40	Expropiación Forzosa	22/04/1997	IP	2631	**
155	Nasry Juan Azfura Zablah, actuando en su condición de Apoderado Especial del Señor Fuad Salame Botto.	✓	**	Lote de Terreno situado en la Aldea La Cañada, de Este Distrito Central. Jurisdicción de Jacaleapa. M.D.C.	27,268.77 Mts. 2.	505,231.29	Expropiación Forzosa	17/04/1977	IP	2624	**
156	Edenia Maria Lopez Trejo	✓	**	Una Fracción de Terreno ubicada en la Aldea Jacaleapa, de este Distrito Central	4,142. Mts. 2.	68,179.52	Expropiación Forzosa	19/09/1996	IP	3048	**
157	Maria Guadalupe Isolina Garzona	✓	**	Lote de Terreno ubicado en la Lotificación Suyapa	140 Mts. 2.	175,549.59	Expropiación Forzosa	18/04/1996	IP	2717	**
158	Jorge Reyes Diaz. P.G.R.	✓	**	Terreno ubicado en el lugar denominado Sabana Larga o Cruz de Diego, en la Aldea de Rio Grande Jurisdicción de Comayagua, de este Municipio de Tegucigalpa.	20.880.69 Mts. 2.	2096,421.20	Expropiación Forzosa	23/02/1996	IP	2393	**


  
**Delmer Sierra**
  
 Jefe de Bienes Nacionales



**DIRECCION GENERAL DE BIENES NACIONALES**
  
**CUADRO RESUMEN DE BIENES INMUEBLES**

No.	OTORGANTE	INMUEBLE		UBICACIÓN	EXTENSION, VRS2	VALOR	ESTADO DEL INMUEBLE	REGISTRO DE LA PROPIEDAD			
		TERRENO	EDIFICIO					FECHA	INSCRITO	FOLIO	TOMO
159	Manuel Federico Morales Milla, Juana Maria, Eledina Martinez Escoto de Lagos Francisco Ticas Aguilar y Angel Antonio Zelaya.	✓	**	Sabana Larga o Cruz de Diego, en la Aldea de Rio Grande Jurisdicción de Comayagua, de este Municipio de Tegucigalpa.	20.880.69 Mts. 2	2096,421.20	Compra Venta	27/03/1996	IP	**	**
160	Guillermo Oviedo Padilla	✓	**	Un Terreno que limita al Este con Natividad y Concepción Elvir, Oeste Agustín Hernández y Felipe Elvir, al Norte con Antonio Callejas, y Agustín Hernández, al Sur con el sr. Travieso .	6 Manzanas	661,952.20	Compra Venta	26/01/1996	IP	2397	**
161	Guillermo Oviedo Padilla	✓	**	Terreno denominado El Trapiche, al Norte de la Aldea de Suyapa, en este Distrito Central	23,257.61 Vrs. 2.	118,665.40	Compra Venta	26/01/1996	IP	2394	**
162	José Leon Ramirez Cordova, en su condición de Apodera Legal de la Sra. Magda Haydee Ramirez de Interiano. Clementina Ramirez de Cambell y	✓	**	Terreno ubicado en un solo inmueble que se denomina River Side", ubicado al sur jurisdicción de este D.C.	22,617.82 Mts. 2.	6162,567.70	Compra Venta	19/02/1996	IP	2388	**
163	Enrique Reina Midence, en su condición de Apoderado Legal de los señores Carlos Roberto Reina Idiaquez, Marina	✓	**	Terreno conocido como los Laureles del Depto. de Francisco Morazán del M. D.C.	30,150.621 Mts. 2.	3,617.753.72	Compra Venta	10/01/1996	IP	2359	**
164	Julio Cesar Gomez Rodriguez y el Abog. Jorge Reyes Diaz.	✓	**	Terreno denominado La Cruz, de Diego, el Lote 35 del Plano 11, carretera a Lepaterique.	18,32508 Vrs. 2.	1649,257.20	Compra Venta	22/02/1996	IP	1389	**
165	Julio Cesar Gomez Rodriguez	✓	**	Lote de Terreno conocido como La Cruz de Diego, Lote No. 35 del Plano 22,		1649,257.20	Compromiso	27/03/1996	IP	2153	**

**DIRECCION GENERAL DE BIENES NACIONALES**  
**CUADRO RESUMEN DE BIENES INMUEBLES**

No.	OTORGANTE	INMUEBLE		UBICACIÓN	EXTENSION, VRS2	VALOR	ESTADO DEL INMUEBLE	REGISTRO DE LA PROPIEDAD			
		TERRENO	EDIFICIO					FECHA	INSCRITO	FOLIO	TOMO
166	Fernando Rafael Ayestas Y Jorge Reyes Diaz en su condición de Procurador General de la Republica.	✓	**	Lotes de Terrenos ubicados en Residencial Prados Universitarios a inmediaciones de la Aldea Suyapa de este D.C. los que se describen así: Bloque A, Lote No. 1, Bloque B, Lote No. 2, C17.	1,698.50 Mts. 2	5337,690.12	**	05/01/1996	IP	2369	**
167	Danila Ramirez Juanez Y Hector Ramòn Trochez PGR.	✓	**	Lote de Terreno ubicado en el lugar denominado El Chucuyo, de la Aldea El Carrizal, de Comayagua. M. D.C.	27,889.00 Mts. 2.	584,552.00	Expropiacion Forzosa	12/04/2000	IP	3331	**
168	los Señores Hip Poa Wan y Pik Wan Cho	✓	**	Lotes de Terreno ubicados en la Aldea Llano del Potrero, zona de Toncontin de la ciudad de Comayagua.	913.02 Vrs. 2.	114,127.50	Expropiacion Forzosa	14/02/2000	IP	3296	**
169	Rey Martin Mendez Porillo.	✓	**	Un inmueble situado en el sitio de Carranza, actualmente colonia Villa Nueva, del D.C.	5,921.10 Vrs. 2.	1424,273.85	Expropiación por utilidad publica	02/08/1999	IP	3228	**
170	Ruben Ignacio Rodriguez Betancourth	✓	**	Terreno o finca San Nicolas, antes llamado El Oropel, situado en el sitio de Carranza, en la Aldea de Jacaleapa, de este Distrito Central.	1,162.99 Mts. 2.	66,072.50	Indemnización Forzosa.	02/07/1998	IP	3629	**
171	Danelia Gramizel Garay Caballero	✓	**	Lote No. 23 Plan: 1 Sector 3 Carranza, Colonia Villanueva, de la ciudad de Tegucigalpa, M.D.C.	532.23 Vrs. 2.	**	Rectificacion de Escritiura	04/05/1998	IP	3009	**
172	Thelma Ruiz Calderon	✓	**	Fracción de terreno situado en el lugar denominado La Humuya, en este D.C.	1,500 Vrs. 2.	1,758.733.01	Expropiación forzosa.	16/04/1998	IP	2879	**
173	Julio Cesar Flores Amador Olga Marina Flores Amador Martha Elena Flores Amador Martha Inedina Amador Escoto	✓	**	Un Terreno ubicado en el lugar denominado Aldea Las Casitas de este Distrito Central.	339.90 Mts. 2.	110,166.60	Expropiación forzosa.	27/12/1997	IP	2909	**



**DIRECCION GENERAL DE BIENES NACIONALES  
CUADRO RESUMEN DE BIENES INMUEBLES**

No.	OTORGANTE	INMUEBLE		UBICACIÓN	EXTENSION, VRS2	VALOR	ESTADO DEL INMUEBLE	REGISTRO DE LA PROPIEDAD			
		TERRENO	EDIFICIO					FECHA	INSCRITO	FOLIO	TOMO
174	Alex Xavier Zacarias Bendec Nasser en su condición de representante de Campucad, S.A. de R.L. de C.V.	✓	**	Lotes de Terreno ubicados en la Urbanización Lomas de Toncontin de esta ciudad	98.080Mts. 2.	3314,724.00	Expropiación forzosa.	04/06/1997	IP	2711	**
175	Flora Idalia Alvarez	✓	**	Lotes de Terreno denominado "Humuya", según plano levantado por el Ingeniero Manuel E. Bustamante.	697.225 Mts. 2	190,000.00	Expropiación forzosa.	06/12/1997	IP	2944	**
176	Flora Idalia Alvarez	✓	**	Lote de Terreno denominado Lote Numero Cinco ubicado en la Colonia Humuya de esta ciudad.	41.75 Mts. 2.	1,394.45 Mts. 2.	Expropiación forzosa.	07/11/1997	IP	2937	**
177	Rodolfo Paulino Rodriguez Reyes	✓	**	Lotificación denominada Colonia Israel ubicada en la Aldea de la Soledad de esta jurisdicción.	140 Mts. 2.	1427,769.19	Expropiación forzosa.	05/03/1997	IP	2975	**
178	Roberto Federico Sempe Agurcia	✓	**	Lote de Terreno situado en el lugar denominado El Molino y La Travesía de esta ciudad.	13,078.08 Vrs. 2.	1568,769.60	Expropiación forzosa.	23/06/1997	IP	**	**
179	David Aguilar Paredes, representante Legal de Sus Hermanos.	✓	**	Lote de Terreno situado en la Sección llamada Pedernales, de la Aldea Jacaleapa de esta ciudad. Ubicado en el perímetro y a orilla de la carretera que va para el tablon.	2,224.39 Mts. 2.	398,793,76	Expropiación forzosa.	31/07/1997	IP	2778	**
180	Leonidas Herrera Caceres	✓	**	Lote de Terreno No. 77 ubicado en las Aldeas La Sosa y la Travesía de la ciudad de Tegucigalpa.	292.59 Vrs. 2.	35,110.80	Expropiación forzosa.	13/08/1997	IP	2783	**
181	Lacteos de Honduras, S.A. de C.V.	✓	**	Fracción de Terreno ubicado en las proximidades del D.C. de la Aldea Jacaleapa, jurisdicción de este Municipio	2,403.62 Mts. 2.	1034,226.00	Expropiación forzosa.	26/11/1997	IP	2782	**
182	Mercedes Aurelia Salinas Valle	✓	**	Fracción de Terreno ubicado en el Sector 3 de la Col. Villanueva de esta ciudad capital.	476.14 Mts. 2.	126,238.40	Expropiación forzosa.	03/06/1997	IP	2840	**



**DIRECCION GENERAL DE BIENES NACIONALES  
CUADRO RESUMEN DE BIENES INMUEBLES**

No.	OTORGANTE	INMUEBLE		UBICACIÓN	EXTENSION, VRS2	VALOR	ESTADO DEL INMUEBLE	REGISTRO DE LA PROPIEDAD			
		TERRENO	EDIFICIO					FECHA	INSCRITO	FOLIO	TOMO
183	Maria Isidora Ramos Aguilar	✓	**	Un Lote de Terreno situado en la Colonia Israel de la ciudad de Comayagua, Jurisdicción de este Distrito Central.	233.56 Vrs. 2.	206,374.87	Expropiación forzosa.	06/10/1997	IP	2796	**
184	Santos Martin Sanchez	✓	**	Un Terreno ubicado en las Aldeas de La Sosa y la Travesia de este Distrito Central.	209.82 Vrs. 2.	54,856.20	Expropiación forzosa.	15/07/1997	IP	2690	**
185	Rebeca Lizeth Raquel Obando de Melara	✓	**	Inmueble ubicado en el titulo general denominado Carranza, de este Distrito Central.	110.77 Vrs. 2.	13,846.25	Expropiación forzosa.	30/04/1997	IP	2868	**
186	Noel Antonio Ehrler Machado, en su condición de Apoderado especial del Sr. Riley Albertyo Wooten.	✓	**	Terreno ubicado en el Guayabal, de M. D.C.	**	2504,947.50	Garantía	26/08/1997	IP	**	**
187	Noel Antonio Ehrler Machado	✓	**	Terreno ubicado en el lugar denominado El Guayabal de este Distrito Central.	19,405.65 Mts. 2.	2504,947.50	Expropiación forzosa.	12/08/1997	IP	2701	**
188	Taufick Simon Roman	✓	**	Lote de Terreno ubicado en la Aldea La Travesia de este D.C.	14,992.78 Vrs. 2.	836,297.27	Expropiación forzosa.	05/08/1997	IP	2710	**
189	Mario Turcios Alarcon	✓	**	Lote de Terreno ubicado en la Adea de Suyapa, de este Distrito Central.	433.50 Vrs. 2	291,027.94	Expropiación forzosa.	29/12/1996	IP	2640	**
190	Rita Maria Hernandez Melara	✓	**	Fracción de Terreno de la Lotificadora Suyapa, en el lugar llamado Guarabastaca, San Juan y San Miguel del Trapiche.	160.00 Vrs. 2	66,933.47	Expropiación forzosa.	02/06/1977	IP	2663	**

**DIRECCION GENERAL DE BIENES NACIONALES**  
**CUADRO RESUMEN DE BIENES INMUEBLES**

No.	OTORGANTE	INMUEBLE		UBICACIÓN	EXTENSION, VRS2	VALOR	ESTADO DEL INMUEBLE	REGISTRO DE LA PROPIEDAD			
		TERRENO	EDIFICIO					FECHA	INSCRITO	FOLIO	TOMO
191	Regina Isabel Pinel Vargas de Aguilar en su condición de representante de su hija Regina Maria Aguilar Pinel.	✓	**	Un Terreno de mayor extensión denominadas El Oropel, en las cuales iban a cuenta de la hija del Dr. Jesús Aguilar Paz, las cuales fueron medidas en el Plan de la la Aldea de Jacaleapa. Ceiba Frente a la Iglesia San Antonio dela Aldea de Jacaleapa.	10 Manzanas	580,269.60	Expropiación forzosa.	17/06/1997	IP	2673	**
192	El Señor Victor Orlando Medina Soto.	✓	**	Inmueble ubicado en Los Laureles del termino Municipal de Comayagua, Distrito Central.	135,025.13 Mts. 2	6,630.549.33	Expropiación forzosa.	24/06/1997	IP	2674	**
193	Thierry Jean Marie de Perrefeu Midence.	✓	**	Terreno denominado el Canton, Fracción Norte del Consejo del Distrito Central.	24,031.73 Mts. 2.	12487,110.60	Expropiación forzosa.	06/06/1997	IP	2669	**
194	Bertil Neptali Olivera Bonilla	✓	**	Fracción de Terreno denominado Sitio de Carranza ubicado en esta Ciudad.	338.97 Vrs. 2.	85,955.22	Expropiación forzosa.	11/04/1997	IP	2661	**
195	Norma Avila Ortiz	✓	**	Lote de Terreno situado en la Colonia Israel de la ciudad de Comayagua, jurisdicción de este D.C.	147,37 Vrs. 2.	64,590.00	Expropiación forzosa.	08/05/1995	IP	2238	**
196	Guillermo Rodriguez Lainez	✓	**	Lote de Terreno ubicado en el sitio de Carranza de esta ciudad de Tegucigalpa.	202.88 Vrs. 2.	61,859.20	Expropiación forzosa.	27/04/1995	IP	2229	**
197	Pedro Rodriguez Elvir	✓	**	Dos Lotes de Terreno conocidos con los nombres de El Mango y El Potrerito ubicado en el caserio de La Cañada, Aldea de Jacaleapa de esta jurisdicción.	1,808.65 Mts. 2.	168,602.35	Expropiación forzosa.	13/03/1995	IP	2257	**
198	Emma Luisa Fonseca de Canizales y José Alfredo Canizales Vasquez.	✓	**	Lote de Terreno marcado con el numero 3 de la Lotificadora Suyapa, de esta jurisdicción.	1,410.00 Mts. 2.	546,739.00	Expropiación forzosa.	23/03/1995	IP	2234	**



**DIRECCION GENERAL DE BIENES NACIONALES**
  
**CUADRO RESUMEN DE BIENES INMUEBLES**

No.	OTORGANTE	INMUEBLE		UBICACIÓN	EXTENSION, VRS2	VALOR	ESTADO DEL INMUEBLE	REGISTRO DE LA PROPIEDAD			
		TERRENO	EDIFICIO					FECHA	INSCRITO	FOLIO	TOMO
199	Nasry Juan Asfura Zablah en su condición de Gerente General de la Empresa Cosnttructora de Desarrollos Empresa Cosnttructora de Desarrollos Nacionales, S. De R.L. de C.V.	✓	**	Lote de Terreno denominado Las Maravillas por unificación de lotes en una sola parcela. Ubicado en el lugar denominado Aldea de Jacaleapa, Oropel col. Kennedy.	9,185.13 Mts. 2.	3606,270.04	Indemnizacion	09/05/1995	IP	2251	**
200	Ismael Sierra Gallo	✓	**	Terreno ubicado en la Colonia Villanueva de esta ciudad.	19.89 Mts. 2.	67,800.00	Compra Venta de Inmueble.	05/07/1994	IP	2091	**
201	Hector René Fonseca López, y Joarge Reyes Diaz.	✓	**	Terreno denominado Agua Dulce o Las Uvas y El Espino, conocido actualmente como Las Hadas, situado en la comprensión de este Distrito Central.	44,269.59 Vrs.2.	1328,087.70	Compra Venta de Inmueble.	07/03/1994	IP	21/07/1905	**
202	Jorge Reyes Díaz en su condición de Procurador General de la Republica. y Armando Espinal Chavez.	✓	**	Fracción de Terreno ubicado en la Colonia Villanueva, de esta jurisdicción del Municipio del D. C.	18.15 Mts. 2.	49,200.00	Compra Venta de Inmueble.	18/10/1994	IP	2216	**
203	Regina de Aguilar	✓	**	Terreno denominado El Oropel, medidas en el Plan de La Ceiba, frente a la iglesia de San Antonio de la Aldea de Jacaleapa, M. D.C.	67,336.76 Vrs. 2.	415,582.00	Compra Venta de Inmueble.	14/10/1994	IP	2209	**
204	Edgardo Flores Rodil, y Norma Cerna de Torres.	✓	**	Terreno ubicado en la Adea Las Casitas, Jurisdicción del Municipio de Tegucigalpa, M. D.C.,	500,000. Vrs. 2.	1486,836.30	Compra Venta de Inmueble.	21/01/1994	IP	2603	**
205	Adolfo Arturo Aguilera	✓	**	Terreno denominado como La Era, aldea La Travesia, en esta ciudad.	158.12 Mts. 2.	31,865.94	Compra Venta	22/11/1994	IP	2146	**
206	Francisco Hernandez	✓	**	Terreno ubicado en el sitio de Carranza de este Municipio del D.C.	22.69 Mts. 2.	17,843.15	Traspaso de Dominio	05/12/1994	IP	2191	**


  
**Delmer Sierra**
  
 Jefe de Bienes Nacionales



**DIRECCION GENERAL DE BIENES NACIONALES**
  
**CUADRO RESUMEN DE BIENES INMUEBLES**

No.	OTORGANTE	INMUEBLE		UBICACIÓN	EXTENSION, VRS2	VALOR	ESTADO DEL INMUEBLE	REGISTRO DE LA PROPIEDAD			
		TERRENO	EDIFICIO					FECHA	INSCRITO	FOLIO	TOMO
207	Roberto Espinal López	✓	**	Fracción de Terreno ubicado a inmediaciones de la Colonia Villanueva del D.C.	28 Mts. 2.	27,500.00	Traspaso de Dominio	25/11/1994	IP	2191	**
208	Jorge Reyes Diaz y Xiomara Foydel Ponce	✓	**	Fracción de Terreno ubicado en la aldea La Sosa y La Travesía de este Distrito Central.	33 Mts. 2.	30,074.00	Compra Venta	21/12/1994	IP	2296	**
209	Rut Yamilet Pineda Sabillon	✓	**	Terreno situado en el lugar llamado El Aguacate o El Zarzal de esta ciudad Capital.	400.00 Vrs. 2.	378,000.00	Compra Venta	24/01/1994	IP	2900	**
210	Keyla Magdiely Gonzalez Díaz	✓	**	Terreno ubicado en el lugar llamado El Quebrachal", en la Aldea El Carrizal de la ciudad de Comayagua.	120 Mts. 2.	73,428.80	Traspaso de Inmueble	24/01/1994	IP	2008	**
211	Sandra Jeff Nuñez de Farach.	✓	**	Terreno identificado con el No. 5 del Bloque "B", ubicado en la lotificación Ciudad Satelite de la ciudad de Comayagua, Distrito Central. Depto. F.M.	278 Mts. 2.	780,000.00	Indemnización por afectación	21/01/1994	IP	1989	**
212	Suzana Francisca Casco Avila	✓	**	Terreno ubicado en sitio de Carranza, de esta comprensión Municipal	148.20 Vrs. 2.	45,573.20	Indemnización por afectación	27/01/1994	IP	1989	**
213	Juan Angel Benavides Paz en su condición de Representante Legal de la Sra. Maria Placida Cortes López.	✓	**	Dos Lotes de Terreno: Uno ubicado en la zona urbana situado en el lugar denominado Las Lajitas , Aldea El Carrizal, de este D.C. Y Terreno ubicado en el punto Distrito Central. Distrito Central. denominado El Hornito, Aldea El Carrizal de este, Distrito Central.	2,085.50 Mts. 2.	194,424.75	Traspaso por Expropiación	24/01/1994	IP	2004	**
214	Salomon Fonseca Martinez y Norma Cerna de Torres	✓	**	Terreno ubicado en el lugar llamado Casa Quemada en el caserío La Cañada, Aldea Jacaleapa de esta jurisdicción. Marcada con la Letra A.	700 Vrs. 2.	53,398.80	Traspaso por Expropiación	25/01/1994	IP	2003	**

**DIRECCION GENERAL DE BIENES NACIONALES**
  
**CUADRO RESUMEN DE BIENES INMUEBLES**

No.	OTORGANTE	INMUEBLE		UBICACIÓN	EXTENSION, VRS2	VALOR	ESTADO DEL INMUEBLE	REGISTRO DE LA PROPIEDAD			
		TERRENO	EDIFICIO					FECHA	INSCRITO	FOLIO	TOMO
215	Jeronimo Evelio Portillo Norma Cerna de Torres	✓	**	Lote de Terreno ubicado en la colonia Israel de la ciudad de Comayaguela, jurisdicción del D.C.	105 Mts. 2.	186,000.00	Traspaso por Expropiación	24/01/1994	IP	2002	**
216	Luis Abilso Meza Zuniga y Norma Cerna de Torres	✓	**	Lote de Terreno situado en el lugar denominado La Soledad, o Santa Anita, en la ciudad de Comayaguela. M. D.C.	139.50 Mts. 2.	60,000.00	Traspaso por Expropiación	21/01/1994	IP	2000	**
217	Saul Francisco Zelaya Maradiaga	✓	**	Lote de Terreno ubicado a inmediaciones y al oriente de esta capital.	802.25 Mts. 2.	353,558.48	Traspaso por Expropiación	25/01/1994	IP	1993	**
218	Carlos Eduardo Guerra Alvarado	✓	**	Terreno ubicado en la Aldea Llano del Potrero, del Distrito central	15.00 Mts.	280,450.00	Traspaso por Expropiación	03/02/1994	IP	2004	**
219	Manuel Antonio Guerra Alvarado	✓	**	Terreno ubicado en la aldea Llano del Potrero jurisdicción de Comayaguela. M. D.C.	100 Mts. 2.	750,210.17	Traspaso por Expropiación	25/01/1994	IP	1993	**
220	Miguel Antoio Huete Rivera	✓	**	Terreno ubicado en el lugar conocido como La Era aldea la Travesía en este Distrito Central.	388.52 Vrs. 2.	41,478.44	Traspaso por Expropiación	18/08/1994	IP	2127	**
221	Francisco Javier Salas Chavez en su condicion de apoderado Legal de la Fabrica de baterias Lightning, S.A.	✓	**	Terreno ubicado en el lugar denominado Las Casitas, de esta jurisdicción, M. D.C.	1,319.96 Vrs. 2.	123,761.20	Traspaso por Expropiación	14/03/1994	IP	2062	**
222	Santos Ester Velasquez	✓	**	Fracción de Solar ubicado en el lugar conocido como La Era, aldea La Travesía de esta ciudad	334.53 Vrs. 2.	31,451.81	Traspaso por Expropiación	25/09/1994	IP	2117	**
223	Hector Francisco Baca Rivera	✓	**	Fracción de Solar ubicado en el lugar conocido como La Era, aldea La Travesía de esta ciudad	460.80 Mts. 2.	47,894.97	Traspaso por Expropiación	25/08/1994	IP	2124	**

Delmer Sierra  
Jefe de Bienes Nacionales



SECRETARÍA DE INFRAESTRUCTURA  
Y SERVICIOS PÚBLICOS

**DIRECCION GENERAL DE BIENES NACIONALES  
CUADRO RESUMEN DE BIENES INMUEBLES**

Nombre de Institución: \_\_\_\_\_

Fecha: \_\_\_\_\_

No.	OTORGANTE	INMUEBLE		UBICACIÓN	EXTENSION, VRS2	VALOR	ESTADO DEL INMUEBLE	REGISTRO DE LA PROPIEDAD			
		TERRENO	EDIFICIO					FECHA	INSCRITO	FOLIO	TOMO
224	Blanca Nery Huevo Abarca	✓	**	Fracción de Solar ubicado en el lugar conocido como La Era, aldea La Travesía de esta ciudad	397.35 Mts. 2.	37,040.96	Traspaso por Expropiación	28/08/1994	IP	2116	**
225	Mardoqueo Melara Vasquez	✓	**	Terreno ubicado en el lugar conocido como Llano del Potrero en este Distrito Central.	119.00 Mts. 2.	21,420.00	Traspaso por Expropiación	07/03/1994	IP	2085	**
226	Adela Baca Ramirez	✓	**	Terreno ubicado en el sitio de Carranza, de esta comprensión Municipal.	22 Mts. 2.	126,510.14	Traspaso por Expropiación	20/01/1994	IP	2075	**
227	Maria Isidra Carias Salinas y Jorge Reyes Diaz	✓	**	Fracción de Solar ubicado en el lugar conocido como La Era, aldea La Travesía de esta ciudad jurisdicción del D.C.	420.00 Vrs. 2.	15,587.31	Traspaso por Expropiación	26/08/1994	IP	2116	**
228	Santos Augustin Funez y Rogelia López	✓	**	Fracción de Terreno localizado en el Lote No. 16 del Bloque H que forma parte de la Colonia Israel de esta ciudad	150.60 Vrs. 2.	18,072.00	Traspaso por Expropiación	10/03/1994	IP	2057	**
229	Romulo Romero Guzman	✓	**	Terreno ubicado en el lugar denominado El Tabloncito y La Minita, jurisdicción de la Aldea de El Carrizal,	14 Manzanas	699,648.55	Traspaso por Expropiación	25/01/1994	IP	1989	**
230	Carlos Enrique Romero Ponce y Jorge Reyes Diaz	✓	**	Terreno ubicado en el lugar denominado como Sitio de Carranza, del Distrito Central.	1.200.Vrs. 2.	78,000.00	Traspaso por Expropiación	10/03/1994	IP	2047	**
231	Ruth Margarita Centeno en Representación de Caridad Ortiz de Ardon.	✓	**	Terreno ubicado en la lotificación denominada ciudad Satelite, al Sur de la Fuerza Aerea Toncontin, del D.C.	396.00 Vrs. 2. con 42 Cetesimas.	530,000.00	Traspaso por Expropiación	18/11/1994	IP	2145	**
232	Reynaldo Varela Espinal.	✓	**	Terreno ubicado en el lugar denominado La Soledad o Santa Anita.	27.15 Mts. 2.	45,000.00	Traspaso por Expropiación	27/01/1994	IP	2001	**
233	Delia Marina Martinez.	✓	**	Terreno ubicado en la lotificación Israel ubicada en la Aldea La Soledad, en este Municipio del D.C.	23.00 Mts. 2.	112,550.60	Traspaso por Expropiación	19/01/1994	IP	2005	**

**DIRECCION GENERAL DE BIENES NACIONALES**
  
**CUADRO RESUMEN DE BIENES INMUEBLES**

Nombre de Institución: \_\_\_\_\_

Fecha: \_\_\_\_\_

No.	OTORGANTE	INMUEBLE		UBICACIÓN	EXTENSION, VRS2	VALOR	ESTADO DEL INMUEBLE	REGISTRO DE LA PROPIEDAD			
		TERRENO	EDIFICIO					FECHA	INSCRITO	FOLIO	TOMO
234	Orbelinia Martinez Gomez	✓	**	Terreno llamado El Quebrachal, en la aldea El Carrizal de la ciudad de Comayaguela. M.D.C.-.	172.11 Vrs. 2.	25,411.00	Traspaso por Expropiación	24/01/1994	IP	2900	**
235	Lesly Tamar Espinoza Salinas	✓	**	Terreno llamado El Aguacate, o El Zarzal, contiguo a la actual Colonia Satelite de Comayaguela.	382.95 Mts. 2.	387,054.65	Traspaso por Expropiación	14/03/1994	IP	2027	**
236	Gina Rosario Padilla Herrera	✓	**	Terreno ubicado en el Lote No. 14 del Bloque 17 en la Zona Denominada Colonia America, de la zona de Toncontin.	484.06 Vrs. 2.	1,700.000.00	Venta Forzosa	02/03/1994	IP	2021	**
237	Carlos Augusto Colindres Maradiaga	✓	**	Terreno ubicado en un Solar Marcado con el No. 2 del Bloque A de la Segunda Etapa de la Col. Satelite de Comayaguela, M. D.C.	127 Mts. 2.	630.749.70	Compra Venta	24/02/1994	IP	2016	**
238	Rigoberto Matamoros.	✓	**	Terreno situado en la zona urbana en el punto denominado El Hornito, Aldea Carrizal, en este Distrito Central.	8,535.16 Mts. 2.	373,449.20	Traspaso por Expropiación	06/02/1900	IP	200	**
239	Otilia Avila Amador	✓	**	Terreno situado en el sitio de la Carranza, Depto. De Francisco Morazan.	195.78 -Vrs. 2.	72,920.20	Traspaso por Expropiación	19/01/1994	IP	2013	**
240	Seminario Mayor Nuestra Señora de Suyapa.	✓	**	Terreno ubicado en el lugar llamado Nueva Aldea de este Municipio del Distrito Central.	6,455,.13 Mtr. 2.	487,917.00	Compra Venta por afectación.	04/01/1994	IP	1986	**
241	Juan Pablo Fonseca Barrientos, Concepción Barrientos Viuda de Fonseca Manuel de Jesús Fonseca Barrientos, Esperanza de Jesus Barrientos y Hernan	✓	**	Terreno ubicado en el sitio denominado Casa Quemada, Aldea Jacaleapa. Municipio del Distrito Central.	3,900 Vrs.2.	146,269.48	Compra Venta por afectación	30/11/1993	IP	2000	**
242	Sandra Isabel Triminio Godoy de Smithson.	✓	**	Terreno ubicado en la Aldea Llano del Potrero, en comprensión con el Distrito Central	22,575.35 Vrs. 2.	1157,663.95	Compra Venta por afectación	16/10/1992	IP	1776	**

**DIRECCION GENERAL DE BIENES NACIONALES  
CUADRO RESUMEN DE BIENES INMUEBLES**

Nombre de Institución: \_\_\_\_\_

Fecha: \_\_\_\_\_

No.	OTORGANTE	INMUEBLE		UBICACIÓN	EXTENSION, VRS2	VALOR	ESTADO DEL INMUEBLE	REGISTRO DE LA PROPIEDAD			
		TERRENO	EDIFICIO					FECHA	INSCRITO	FOLIO	TOMO
243	Reynaldo Antonio Garcia Hernández	✓	**	Lote de Terreno ubicado en la parte sur Oeste de la Urbanización Residencia Los Robles. M.D.C.	3,560.89 Vrs. 2.	320,480.10	Compra Venta	06/12/1993	IP	1966	**
244	Isidro Castro Matamoros	✓	**	Lote de Terreno ubicado en el lugar denominado La Soledad o Santa Anita, Comayagua, D.C.	8,441.97 Vrs. 2.	675,357.60	Compra Venta	16/12/1993	IP	1970	**
245	Jorge Tomas Hedman Deras	✓	**	Un Lote de Terreno ubicado en la Aldea La Soledad Jurisdicción de Comayagua, D.C.	1.430.43 Vrs. 2.	171,651.60	Compra Venta	25/11/1997	IP	2775	**
246	Jorge Francisco Zamora Midence.	✓	**	Lotificación Suyapa, Municipio del Distrito Central.	173.36 Mts. 2.	242,370.40	Indemnización	27/12/1996	IP	2565	**
247	Isidro Castro Matamoros	✓	**	Lote de Terreno ubicado en La Soledad o Santa Anita, Lote de Terreno ubicado en La Colonia Las Torres Lote de Terreno ubicado en La Colonia La Era Lote de Terreno ubicado en la Colonia Flores del Campo.	2501063 Vrs. 2.	227,896.80	Indemnización	16/12/1993	IP	1970	**
248	Francisco Verde.	✓	**	Lote de Terreno ubicado en el lugar denominado Los Laureles en la ciudad de Comayagua, M.D.C.	200 Manzanas	L.6,000.000,00	Indemnización	**	IP	11 al 13	10
249	**	✓	**	Se deduce impugnación incondicional contra un pago por indemnización sobre un inmueble. Terreno ubicado en lugar denominado Los Laureles de la ciudad de Comayagua.	200 Manzanas	**	**	**	IP	1	11 AL 13 Tomo10


  
**Delmer Sierra**  
 Jefe de Bienes Nacionales

