

**MEMORANDUM**

**Ingeniería IN-138-2015**

**PARA:** Lic. Dilia Martínez  
Oficial de Información pública

**DE:** Ing. Neil Patrick Díaz  
Jefe de Departamento

**ASUNTO:** Lo Descrito

**FECHA:** 03 de Diciembre del 2015



---

Por medio de la presente le estoy enviando el cuadro de Avance Físico Mensual de los proyectos en ejecución del mes de Noviembre del año 2015.

Atentamente,

Cc. Archivo

COMISION PARA EL CONTROL DE INUNDACIONES DEL VALLE DE SULA (CCIVS)

DEPARTAMENTO DE INGENIERIA

RESUMEN DE EJECUCION FISICA DE PROYECTOS MES DE NOVIEMBRE DEL 2015

PROYECTO	DESCRIPCION DEL PRODUCTO	UNIDAD DE MEDIDA	CANTIDAD VIGENTE	ACUMULADO ANTERIOR	EJECUTADO NOVIEMBRE	ACUMULADO A NOVIEMBRE	% AVANCE
01	CANALIZACIONES	M <sup>3</sup>	88,500	45,508	24,066	69,574	78.6%
02	ESPIGONES	M <sup>3</sup>	31,350	21,250	5,645	26,895	85.8%
03	ALCANTARILLAS	ML	70	64	0	64	91.4%
04	BORDOS	M <sup>3</sup>	345,000	248,708	34,610	283,318	82.1%

  
Ing. Neil Patrick Díaz R.  
Jefe departamento Ingeniería.



Cuadro de Avance Físico  
Año 2015

Ingeniero Coordinador de Proyectos: Dina Yadira Vásquez Bautista  
Período: noviembre 2015

No	Descripción de resultado de producción	Contratista		Número de contrato	Obra Contratada					Avance físico					Observaciones		
		Departamento	Municipio		Descripción	un	Cantidad	Obra ejecutada acumulada anterior	Obra ejecutada mes	Obra ejecutada acumulada	Cantidades contratadas vigentes	Cantidades acumuladas anteriores	Cantidades mes	Cantidades acumuladas		% Efectuado acumulado	
1	Canalizaciones																
1	Mejoramiento de áreas hidráulicas en Canal Campín (Bocanana Vertedor), Sector Campín, jurisdicción de San Manuel, Departamento de Cortés	Cortés	San Manuel	COHDYL, S. de R.L. de C.V.	P1-027-2015 CCIVS	Excepción común	MP	29,203.00	0.00	8,760.90	8,760.90	29,203.00	0.00	8,760.90	8,760.90	30.00%	PROYECTO EN DESARROLLO, CON UN 30% DE EVANCE EN EJECUCIÓN
						Limpieza de Canal	ML	420.00	0.00	0.00	0.00	420.00	0.00	0.00	0.00	0.00%	
						Revisión topográfica final	Global	1.00	0.00	0.00	0.00	1.00	0.00	0.00	0.00	0.00%	
2	Mantenimiento y control de maleza en canal de alivio Filso, sector Chotepo, Jurisdicción de San Pedro Sula, departamento de Cortés.	Cortés	San Pedro Sula	Mayra Carolina Oliva Fuentes	P1-026-2015 CCIVS	Corte, fumigación, perforación e inyectado de químico (incluye reparación de malla de gavión dañada)	ML	2,000.00	0.00	1,067.00	1,067.00	2,000.00	0.00	1,067.00	1,067.00	53.35%	PROYECTO EN DESARROLLO, CON UN 53.35% DE EVANCE EN EJECUCIÓN, SIN INCONVENIENTE ALGUNO.
3	Extracción de Protección																
3	Alcantarillas																
4	Bordas de contención																
4.1	Sobreelevación de bordo margen derecha de Canal Campín, Colonia San José, jurisdicción de La Lima, Departamento de Cortés	Cortés	La Lima	INVERSIONES CARBAJAL, S. DE R. L. DE C.V.	P4-025-2015 CCIVS	Sobreelevación de bordo con material del sitio de aserreo L.5 KM	M3	2,191.22	0.00	1,534.00	1,534.00	2,668.07	0.00	1,868.00	1,868.00	70.01%	PROYECTO EN DESARROLLO, CON UN 70% DE EVANCE EN EJECUCIÓN, SIN INCONVENIENTE ALGUNO.
						Sobreelevación de bordo con material de aserreo L. 15 KM	M3	476.85	0.00	334.00	334.00						
						Revisión topográfica	Global	1.00	0.00	0.00	0.00						

*Ing. Dina Yadira Vásquez Bautista*

VoBo. Ing Neil Patrick Díaz Rodríguez





Cuadro de Avance Físico  
Año 2015

Ingeniera Coordinadora de Proyectos: Judith Paz  
Periodo: Al 30 de Noviembre 2015




No	Descripción de resultado de producción	Regionalización		Contratista	Número de contrato	Obra Contratada					Avance físico					Observaciones	
		Departamento	Municipio			Descripción	und	Cantidad	Obra ejecutada acumulada anterior	Obra ejecutada mes	Cantidades contratadas	Und	Cantidades acumuladas anteriores	Cantidades mes	Cantidades acumuladas		% Efectuado Acumulado
<b>Canalizaciones</b>																	
1	Canalización de Quebrada Camalote	Yoro	El Progreso	INVERSIONES CARBAJALS DE R. L. DE C.V.	P1-018-2015 CCIVS	Canalización de Quebrada Camalote	M3	11,015.48	0.00	4,736.45	11,015.48	M3	0.00	4,736.45	4,736.45	43.00%	En ejecución
<b>Bordos de contracción</b>																	
2	SOBREELEVACIÓN DE BORDO MARGEN DERECHA DE CANAL ESTERO DE INDIOS, SECTOR LA MONTAÑA.	Yoro	El Negrito	CONSTRUCTORA DEB. S. A. de C. V.	P4-024-2015 CCIVS	SOBREELEVACIÓN DE BORDO MARGEN DERECHA DE CANAL ESTERO DE INDIOS	M3	18,050.00	0.00	6,501.00	18,050.00	M3	0.00	6,501.00	6,501.00	36.02%	En ejecución
3	RECONSTRUCCIÓN DE BORDO MARGEN IZQUIERDA DEL CANAL ALIVIO GARCIA Y CIERRE DE BOQUETE MARGEN IZQUIERDA RIO GUAYMITAS.	Yoro	El Progreso	PROCESARS DE R.L. DE C.V.	P4-020-2015 CCIVS	RECONSTRUCCIÓN DE BORDO MARGEN IZQUIERDA DEL CANAL ALIVIO GARCIA Y CIERRE DE BOQUETE MARGEN IZQUIERDA RIO GUAYMITAS.	M3	12,704.70	0.00	7,622.40	12,704.70	M3	0.00	7,622.40	7,622.40	60.00%	En ejecución
4	RETIRO, RECONSTRUCCION Y SOBREELEVACION DE TRAMOS DE BORDO MARGEN DERECHA DEL RIO ULUA, SECTOR FINCA 11	Yoro	El Progreso	INVERSIONES CARBAJALS DE R. L. DE C.V.	P4-019-2015 CCIVS	RETIRO, RECONSTRUCCION Y SOBREELEVACION DE TRAMOS DE BORDO MARGEN DERECHA DEL RIO ULUA, SECTOR FINCA 11	M3	16,010.00	0.00	5,603.50	16,010.00	M3	0.00	5,603.50	5,603.50	35.00%	En ejecución
5	RECONSTRUCCION DE BORDO EN LA MARGEN IZQUIERDA, SECTOR CAMALOTE	Yoro	El Progreso	INVERSIONES CARBAJALS DE R. L. DE C.V.	P1-018-2015 CCIVS	RECONSTRUCCION DE BORDO EN LA MARGEN IZQUIERDA, SECTOR CAMALOTE	M3	2,927.61	0.00	2,429.92	2,927.61	M3	0.00	2,429.92	2,429.92	83.00%	En ejecución
6	SOBREELEVACION DE BORDO MARGEN DERECHA CANAL CRIQUE MARTINEZ, SECTOR ALDEA KM LA 32.	Tela	Atlántida	CONSTRUCTORA OSORIO BRIZUELA S. DE R. L.	P4-021-2015 CCIVS	SOBREELEVACION DE BORDO MARGEN DERECHA CANAL CRIQUE MARTINEZ, SECTOR ALDEA KM LA 32.	M3	32,074.58	0.00	10,584.61	32,074.58	M3	0.00	10,584.61	10,584.61	33.00%	En ejecución

Coordinadora de Proyectos

Vobso

### CUADRO DE AVANCE FISICO.

COORDINADOR DE PROYECTOS: REYNALDO ALFREDO MAJANO MARTINEZ.  
 Periodo: 01\_NOVIEMBRE\_2015 hasta 30\_NOVIEMBRE\_2015

No	Descripción de resultado de producción.	Regionalización		Contratista	Número de contrato	Obra Contratada						Avance físico					Observaciones
		Departamento	Municipio			Descripción	Und	Cantidad	Obra ejecutada acumulada anterior	Obra ejecutada mes	Obra ejecutada acumulada	Cantidades contratadas nuevo	Und	Cantidades acumuladas anteriores	Cantidades mes	Cantidades acumuladas	
<b>1.00 Canalizaciones.</b>																	
1.01	Mejoramiento del sistema de drenaje pluvial, Colonia Canada y la San Jose.	CORTES	POTRERILLOS	EMCODI	P1-022-2015-CCIVS	Excavacion Comun	m3	11,408.02	-	5,818.10	5,818.10	-	m3	-	5,818.10	5,818.10	51%
<b>2.00 Estructuras de Protección.</b>																	
2.01	Escollera de piedra margen derecha del rio ulua, sector la venta.	CORTES	PIMIENTA	ECON	P2-023-2015-CCIVS	Escollera de piedra.	m3	6,353.00	-	2,992.24	2,992.24	-	m3	-	2,992.24	2,992.24	48%
2.02	Obras de proteccion margen derecha rio chamelecon, sector colonia km 71	CORTES	VILLANUEVA	ECON	P2-029-2015-CCIVS	Escollera de piedra.	m3	3,380.56	-	473.28	473.28	-	m3	-	473.28	473.28	14%
<b>3.00 Alcantarillas.</b>																	
<b>4.00 Bordos de contención.</b>																	
		 Ing. NEIL PATRICK DIAZ RODRIGUEZ JEFE DE INGENIERIA CCIVS.					 ING. REYNALDO ALFREDO MAJANO MARTINEZ COORDINADOR DE PROYECTOS CCIVS										




**CUADRO DE AVANCE FISICO  
Año 2015**

Ingeniero Coordinador de Proyectos: Harry Lobo  
Periodo: 01 de NOVIEMBRE al 30 DE NOVIEMBRE 2015

No	Descripción de resultado de producción	Regionalización		Contratista	Número de contrato	Obra Contratada				Avance fisico				Observaciones		
		Departamento	Municipio			Descripción	Unidad	Cantidad	Obra Ejecutada Mes Anterior	Obra Ejecutada Mes	Obra Ejecutada Acumulada	Cantidad Anterior	Cantidades Mes		Cantidades Acumuladas	% Efectuado Acumulado
<b>Estructuras de Control</b>																
1.1	Obras de Protección y reparación de Estructura del Alivio La fragua II Etapa	Yoro	El Progreso	CONSTRUCTORA PARAISO	P2-011-2015 CCIVS	terraceria	M²	14,910.00	9,631.60	865.00	10,496.60	9,631.60	865.00	10,496.60	70.40%	proyecto en proceso de ejecucion
						concreto premezclado	M³	1,272.00	301.69	415.50	717.19	301.69	415.50	717.19	56.38%	
						gaviones	M³	2,071.00	677.00	828.00	1,505.00	677.00	828.00	1,505.00	72.67%	
						tablaestaca con polimeros UC.75	M²	144.00	113.12	0.00	113.12	113.12	0.00	113.12	78.56%	
						tablaestaca con polimeros UC.95	M²	160.00	55.93	71.41	127.34	55.93	71.41	127.34	79.59%	
<b>Canalizaciones</b>																
2.1	Mejoramiento de area hidraulica drenaje gualiqueme - canal , aguas arriba confluencia con canal chamber , sector la puntilla	Cortes	Puerto Cortes	COSOBRI	P1-028-2015 CCIVS	canalizacion	M³	22,517.03	0.00	3,685.15	3,685.15	0.00	3,685.15	3,685.15	16.37%	proyecto en proceso de ejecucion
<b>TOTALES</b>																

Ing. Harry Lobo  
Coordinador de Proyectos  
CCIVS

Ing. Neil Diaz  
Jefe Departamento de Ingeniería  
CCIVS



**Comision Para el Control de Inundaciones del Valle de Sula**  
**Proyectos de Inversión en ejecución**  
**Periodo Noviembre Año 2015**

No.	NOMBRE DEL PROYECTO	EMPRESA	N° DE CONTRATO
1	Obras de protección y reparación de estructura del Alivio La Fragua II etapa	CONSTRUCTORA Y TRANSPORTES PARAISO	P2-011-2015 CCIVS
2	Mejoramiento del sistema de drenaje pluvial, Col. Canada Y La San Jose, Sector Potrerillos	EMCODI	P1-022-2015 CCIVS
3	Canalización de quebrada Camalote y reconstrucción de bordo en la margen izquierda.	INVERSIONES CARBAJAL	P1-018-2015 CCIVS
4	Mejoramiento Area hidraulica drenaje Gualiqueme-Calan, aguas arriba confluencia con Canal Chamber, sector La Puntilla.	COSOBRI	P1-028-2015 CCIVS
5	Mantenimiento y control de maleza en canal de alivio Filopo	Ing. Mayra Carolina Oliva	P1-026-2015 CCIVS
6	Mejoramiento de area hidraulica en bocatoma de canal Campin.	COHDYL S. de R.L. de C.V.	P1-027-2015 CCIVS
7	Obras de protección margen derecha Río Chamelecón, sector Km 71.	ECON	P2-029-2015 CCIVS
8	Escollera de piedra margen izquierda del Río Ulúa, sector La Venta.	ECON	P2-023-2015 CCIVS
9	Retiro de bordo y reconstrucción de tramos de bordo margen derecha del Río Ulúa, sector Finca 11	INVERSIONES CARBAJAL	P4-019-2015 CCIVS
10	Sobreelevación de bordo margen derecha de canal agricola, sector La Montañita.	EMCODI	P4-024-2015 CCIVS
11	Reconstrucción de bordo margen izquierda del Canal Alivio García y Cierre de Boquete margen izquierda Río Guaymitas	PRODESAH	P4-020-2015 CCIVS
12	Sobreelevación de bordo margen derecha Canal Crique Martínez, Sector Aldea Km 32	COSOBRI	P4-021-2015 CCIVS
13	Sobreelevación de bordo margen derecha de canal campin, col San José.	INVERSIONES CARBAJAL	P4-025-2015 CCIVS



  
**ING. NEIL PATRICK DIAZ**  
**DEPARTAMENTO DE INGENIERIA**  
**CCIVS**