

Acta 58

Reunión ordinaria celebrada en el salón de la Municipalidad de Dolores Merendón, Ocoatepeque el 15 de Abril del 2021, reunidos los miembros que integran la honorable corporación Municipal, la cual fue prescída por el Sr. Alcalde Municipal Miguel Ángel López Hernández,



con la asistencia de vice-Alcalde Municipal Deaysi Liseth Guzman, Guzman, regidores en su orden: 1. Adelfo Antonio Chacon Reyes, 2. José Erasmo Guzmán Cruz, 3. Walter Yoni Martínez Portillo, 4. María Luciya Hernández, para desarrollar la siguiente Agenda, 1. Comprobación del Quórum 2. Palabras de Bienvenido, 3. Invocación a Dios, 4. Lectura y discusión de la Agenda, 5. Lectura y discusión del (la Agenda) Acta Anterior, 6. Lectura de Correspondencia, 7. Informe de Alcalde Municipal, 8. Acuerdos y Compromisos, 9. Puntos Varios, 10. Cierre de Sesión.

DESARROLLO: 1. Apertura y Comprobación del Quorum por secretaria Municipal, 2. Palabras de Bienvenido por sr. Alcalde Municipal, 3. Invocación a Dios por: José Erasmo Guzman, 4. Lectura y discusión de la Agenda, discutida y aprobada por la corporación Municipal, 5. Lectura y discusión del Acta Anterior, discutida y aprobada por la corporación municipal, 6. Lectura de correspondencia.


6.1. Dominio Pleno solicitado por Wilmer Omar Lopez Gutierrez, con ID. 0105-1993-00244, terreno ubicado en Dolores Merendon, Ocotepique, de un área de 153.2 metros cuadrados de extensión territorial rural, con las colindancias siguientes al Norte Callejon de por medio con Santos Rosa, al sur con valentín Rodas, al Este con valentín Rodas, al oeste con Santos Mauricio Valdez Rodas.

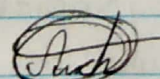
6.2. Dominio Pleno solicitado por Jorge Roberto Guzman Santos, con ID. 1404-1990-00057, terreno ubicado en la Cuestona Dolores Merendon, Ocotepique, de un área de 484.00 metros cuadrados de extensión territorial Urbana, con las colindancias siguientes al Noroeste con Ernesto Guzman Guevara, al Este con calle de por medio con Segundo Ramirez, al Suroeste y Sur con Callejon de por medio con Segundo Ramirez y Rosalia Guzman, 6.3 Dominio pleno solicitada por Dilma Marilu Hernandez Garcia, con ID. 1404-1980-00002, terreno ubicado en Aldea Nueva Dolores Merendon, Ocotepique, de un área de 1,072.00 metros cuadrados de extensión territorial Urbana, con las colindancias siguientes, al Norte con José Santos Hernández

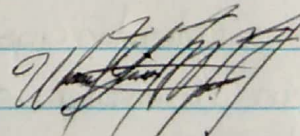


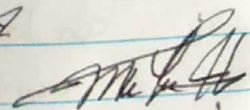
al Noreste con Juan José Hernández García, al Sureste con Carretera de por medio con Gladis Marlen Hernández y Suroeste y Oeste con José Santos Hernández, 6.4. Dominio pleno solicitado por Deisy Dinorah Cantoral Peña con Id. 1405-1969-00008 terreno ubicado en el hormiguero, Dolores Merendón, Ocotepeque, de un área de 8,155.00 metros cuadrados, de extensión territorial Rural, con las colindancias siguientes al Noreste y Este con Willian Roger Guzmán Cantoral, al Suroeste y Sur con calle de por medio con Willian Roger Guzmán Cantoral, al Noreste y Oeste con Darín Eulices Guzmán Cantoral. 6.5. Dominio pleno solicitado por Gloria Esperanza Portillo Perez, con Id. 1404-1990-0004 terreno ubicado en la Cuestona, Dolores Merendón, Ocotepeque, de un área de 128.00 metros cuadrados de extensión territorial Urbana, con las colindancias siguientes al Norte con Rosalio Guzmán y calle libre, al sur con José Salvador Guzmán Guevara, al Este con Rosalio Guzmán. 7. Informe Alcalde Municipal, 7.1. No hubo informe de Alcalde Municipal, 8. Acuerdos y Compromisos, 8.1. No se dieron acuerdos y compromisos. 9. Puntos Varios. 9.1 Presentan solicitud ante el departamento de catastro de dominio pleno el señor Rogelio Hernández, la señora Marta Julia Hernández y Rosalina Guzmán. 10. Cierre de sesión, No habiendo más que tratar se da por finalizada la reunión a las 12:00 PM.




Vice Alcalde


Adelmo Antonio Chacón
1 regidor


3 regidor


Maria Loco

Arnold Hernández
Director Justicia.