

INSTITUTO DE LA PROPIEDAD
OFICINA REGISTRAL DE Olancha
Presentada Segun Asiento No. 1982
Del Diario Inmobiliario
Tegucigalpa 12-17-2007
(Lugar)
RECEBIDO



REPUBLICA DE HONDURAS

TITULO DEFINITIVO DE PROPIEDAD

otorgado por el Director Ejecutivo del
Instituto Nacional Agrario.

A Favor de UNIVERSIDAD NACIONAL DE
AGRICULTURA

EXP. 79097-19365

Tegucigalpa, D. C. 14 de Diciembre de 2007



INSTITUTO NACIONAL AGRARIO

TITULO DEFINITIVO DE PROPIEDAD EN DOMINIO PLENO

JOSE FRANCISCO FUNES RODRIGUEZ, Director Ejecutivo del INSTITUTO NACIONAL AGRARIO (INA), nombrado mediante Acuerdo N° 001-06-A de fecha 27 de Enero de 2006, emitido por el Poder Ejecutivo a través de la Secretaría de Estado en los Despachos de Agricultura y Ganadería (SAG) manifiesta que el Estado de Honduras es dueño de cuatro (4) predios rurales, de Naturaleza Jurídica Ejidal, ubicados en el municipio de Catacamas, departamento de Olancho, según se acredita en las diligencias contenidas en el Expediente N° 79097-19365, incoado en fecha 31 de julio del 2007, por el Apoderado Legal de la UNIVERSIDAD NACIONAL DE AGRICULTURA del domicilio de Catacamas, departamento de Olancho, por lo que en aplicación de los Artículos 2, 13 literal a), 135 literal b), 144 literales a) y g) de la Ley de Reforma Agraria; y Artículo 11 del Reglamento de Afectación de Tierras, por este acto, OTORGA:

TITULO DEFINITIVO DE PROPIEDAD EN DOMINIO PLENO

A favor de la UNIVERSIDAD NACIONAL DE AGRICULTURA, sobre cuatro (4) predios rurales propiedad del Estado, de Naturaleza Jurídica Ejidal, los que se describen a continuación: Lote 1, ubicado en el municipio de Catacamas, Departamento de Olancho con una extensión superficial de **DOCIENTAS DIECISIETE HECTÁREAS, CINCUENTA Y SEIS AREAS, CINCUENTA Y CINCO PUNTO NOVENTA Y OCHO CENTIAREAS (217 Has. 56 As. 55.98 Cas.)** equivalentes a **TRESCIENTAS DOCE MANZANAS CON CUATROCIENTOS CUARENTA Y NUEVE PUNTO OCHENTA Y TRES VARAS CUADRADAS (312 Mzs. + 449.83 V²)**, con las colindancias siguientes:

- NORTE:** Laura Andrade, carretera de por medio con Orfanato por los Niños, Ginecio García, José Galeas, Reinaldo Cardona, Universidad Nacional de Agricultura y Keny Nájera.
- SUR:** Escuela El Sembrador.
- ESTE:** Ermes Andrade, Carmen Escobar, carretera de por medio con Universidad Nacional de Agricultura, caserío Santa Clara, Natividad García.
- OESTE:** Escuela El Sembrador, río Talgua de por medio con José Guifarro, Antonio Acosta y caserío El Espino.

Lote 2, ubicado en el municipio de Catacamas, Departamento de Olancho, con una extensión de DIECINUEVE HECTÁREAS, TREINTA Y DOS AREAS, VEINTISIETE PUNTO CUARENTA Y UN CENTIAREAS (19 Has. 32 As. 27.41 Cas.), equivalentes a VEINTISIETE MANZANAS CON SIETE MIL, CIENTO TREINTA Y SIETE PUNTO SETENTA Y SEIS VARAS CUADRADAS (27 Mzs. + 7,137.76 V²), con las colindancias siguientes:

NORTE: Carretera de por medio con caserío Santa Clara.
SUR: Francisco Zúniga, carril de por medio con Escuela El Sembrador.
ESTE: Carretera de por medio con caserío Santa Clara y carril de por medio con Escuela El Sembrador.
OESTE: Carril de por medio con la Universidad Nacional de Agricultura y Carmen Escobar.

Lote 3, ubicado comunidad El Espino, municipio de Catacamas, Departamento de Olancho, con una extensión de VEINTITRES HECTÁREAS, VEINTISIETE AREAS, TREINTA Y CINCO PUNTO CINCUENTA Y SEIS CENTIAREAS (23 Has. 27 As. 35.56 Cas.), equivalentes a TREINTA Y TRES MANZANAS CON TRES MIL, OCHOCIENTOS DOS PUNTO SESENTA VARAS CUADRADAS (33 Mzs. + 3,802.60 V²), con las colindancias siguientes:

NORTE: Ballardo Moya.
SUR: Magdalena Salinas, Adalberto Figueroa Méndez, calle de por medio con Comunidad El Espino.
ESTE: Magdalena Salinas, Adalberto Figueroa Méndez, Río Talgua de por medio con Universidad Nacional de Agricultura.
OESTE: Ballardo Moya, Iglesia Católica.


Lote 4, ubicado en el municipio de Catacamas, Departamento de Olancho, con una extensión de CUARENTA Y CUATRO HECTÁREAS, SESENTA Y OCHO AREAS, CUARENTA Y UNO PUNTO CINCUENTA Y OCHO CENTIAREAS (44 Has. 68 As. 41.58 Cas.), equivalentes a SESENTA Y CUATRO MANZANAS CON OCHOCIENTOS OCHENTA Y CINCO PUNTO SETENTA VARAS CUADRADAS (64 Mzs. + 885.70 V²), con las colindancias siguientes:


NORTE: José Manuel Andrade Romero, Ada Luz Andrade, Juan Ramón Miralda Rosales.
SUR: Carretera de por medio con Reynaldo Cardona, Universidad Nacional de Agricultura, Cinecio García.
ESTE: Julio San Martín, Manuel Barahona, Cinecio García, Isabel Hernández.
OESTE: Alfredo Figueroa Talgua de por medio con Ballardo Moya, Universidad Nacional de Agricultura y Adalberto Figueroa Méndez.



INSTITUTO NACIONAL AGRARIO

Los predios antes descritos pasan a formar parte de los bienes de la UNIVERSIDAD NACIONAL DE AGRICULTURA y serán destinados para las labores de Enseñanza propias de la misma. En consecuencia, le transfiere el dominio, posesión, servidumbre, anexidades, usos y demás derechos reales inherentes al inmueble, todo lo cual se hace a TITULO GRATUITO y conforme a lo establecido en el Artículo 11 del Reglamento de Afectación de Tierras vigente. Extendido en la Ciudad de Tegucigalpa, Municipio del Distrito Central, Departamento de Francisco Morazán, a los catorce días del mes de diciembre del año dos mil siete.


DIRECCION
Tegucigalpa, M.D.C., Honduras
DIRECTOR EJECUTIVO


SECRETARIA GENERAL
Tegucigalpa, D.C., Honduras

Instituto Nacional Agrario
Registrado bajo el No. 1979
Lista No. 10-I Rollo No. 04
Sección del Registro Agrario
Presentado a las 12:00
de la tarde
Tegucigalpa, D.C. 14 de Diciembre de 2007
(F) y Sello del Jefe Registro Agrario

INSTITUTO NACIONAL AGRARIO
REGISTRO AGRARIO
Tegucigalpa, D.C.

INSTITUTO DE LA PROPIEDAD
OFICINA REGISTRAL DE Olanchito
Presentada Segun Asiento No. 1982
Del Diario Inmobiliario
Tegucigalpa 12-12-2007
(Lugar y Fecha)
REGISTRADOR

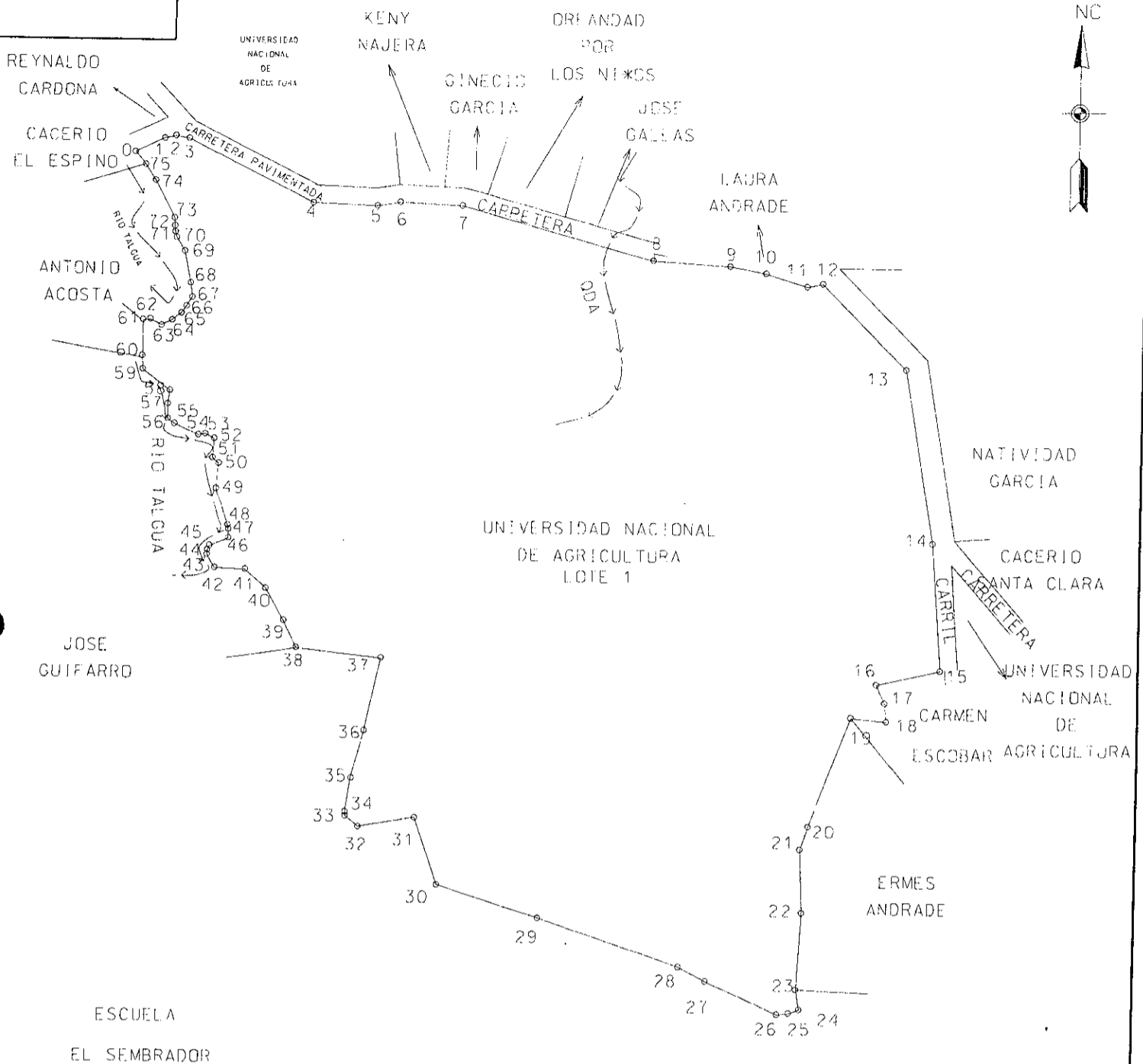
INSTITUTO DE LA PROPIEDAD
OLANCHO, HONDURAS

REGISTRO DE LA PROPIEDAD INMOBILIARIA Y MERCANTIL
DE Olanchito
Inscrito en el Libro Registro de Propiedad, Hipotecas y Anotaciones Preconstituidas No. 70 Tomo 191-1WA
Tegucigalpa 12-12-2007
REGISTRADOR

REGISTRO DE LA PROPIEDAD INMOBILIARIA Y MERCANTIL
OLANCHO, HONDURAS

EXPEDIENTE N°

NC



AREA = 217 HAS 56 AREAS 55.98 CAS
= 312 MANZANAS + 449.83 V²

INSTITUTO NACIONAL AGRARIO
AGRIMENSURA

PROPIEDAD: OCUPADO POR
UNIVERSIDAD NACIONAL DE AGRICULTURA


UBICACION: ESCUELA NACIONAL DE AGRICULTURA
MUNICIPIO DE CATACAMAS
DEPARTAMENTO DE OLANCHO

LEVANTO: SANTOS MENDOZA

DIBUJO: CARMEN COLINDRES

FECHA: 20/AGOSTO/2007

ESCALA: 1: 13000



I N S T I T U T O N A C I O N A L A G R A R I O

H O J A D E C A L C U L O D E A R E A

Medida Terreno LOTE # 1
 Propiedad de / Ocupado por UNIVERSIDAD NACIONAL AGRICOLA
 Ubicado en CASERIO ESCUELA NACIONAL DE AGRICULTURA
 Municipio de CATACAMAS

Departamento de OLANCHO
 Fecha :12-19-2007 Hora:12:16:17 Levanto :MARBIN MEJIA

EST	RUMBO	DISTANCIA	PROYECCIONES		COORDENADAS		OFFSETS
			N+ / S-	E+ / W-	N+ / S-	E+ / W-	
0	N 64°44'E	72.77	31.06	65.81	0.00	65.81	0.00
1	N 77°44'E	25.61	5.44	25.03	0.00	90.83	0.00
2	S 79°16'E	30.67	-5.71	30.13	0.00	120.96	0.00
3	S 63°15'E	314.97	-141.69	281.30	0.00	402.26	0.00
4	S 87°55'E	143.93	-5.23	143.83	0.00	546.10	0.00
5	N 80°11'E	51.97	8.86	51.21	0.00	597.30	0.00
6	S 87°36'E	140.84	-5.90	140.72	0.00	738.02	0.00
7	S 74°48'E	445.80	-116.88	430.20	0.00	1168.22	0.00
8	S 86°40'E	176.31	-10.25	176.01	0.00	1344.22	0.00
9	S 79° 0'E	78.64	-15.01	77.20	0.00	1421.42	0.00
10	S 72°48'E	96.90	-28.63	92.57	0.00	1513.99	0.00
11	N 78°16'E	36.91	7.50	36.14	0.00	1550.13	0.00
12	S 44°34'E	268.35	-191.18	188.31	0.00	1738.44	0.00
13	S 9°31'E	397.45	-391.96	65.83	0.00	1804.27	0.00
14	S 4°15'E	287.77	-286.97	21.41	0.00	1825.68	0.00
15	S 76°58'W	144.97	-32.65	-141.24	0.00	1684.43	0.00
16	S 24°35'E	45.72	-41.58	19.02	0.00	1703.45	0.00
17	S 6°13'E	42.15	-41.90	4.56	0.00	1708.01	0.00
18	N 84°29'W	79.38	7.63	-79.01	0.00	1629.00	0.00
19	S 20°32'W	262.79	-246.07	-92.25	0.00	1536.75	0.00
20	S 18°14'W	55.33	-52.55	-17.33	0.00	1519.42	0.00
21	S 2°31'E	142.85	-142.71	6.31	0.00	1525.74	0.00
22	S 2°54'W	173.54	-173.32	-8.83	0.00	1516.91	0.00
23	S 9° 9'E	46.45	-45.86	7.39	0.00	1524.29	0.00
24	S 70°43'W	24.34	-8.04	-22.97	0.00	1501.32	0.00
25	S 84° 8'W	25.82	-2.63	-25.69	0.00	1475.63	0.00
26	N 65°23'W	177.38	73.84	-161.28	0.00	1314.35	0.00
27	N 62°34'W	69.35	31.93	-61.56	0.00	1252.79	0.00
28	N 71°16'W	334.50	107.43	-316.78	0.00	936.00	0.00
29	N 72°29'W	241.25	72.61	-230.06	0.00	705.94	0.00
30	N 19°11'W	159.68	150.81	-52.47	0.00	653.47	0.00
31	S 80°33'W	128.30	-21.03	-126.56	0.00	526.90	0.00
32	N 50°31'W	37.38	23.77	-28.85	0.00	498.05	0.00
33	N 6°48'W	9.01	8.95	-1.07	0.00	496.98	0.00
34	N 8°27'E	76.04	75.21	11.20	0.00	508.18	0.00
35	N 14°57'E	110.28	106.54	28.48	0.00	536.66	0.00
36	N 12° 9'E	168.73	164.95	35.51	0.00	572.17	0.00
37	N 83°44'W	192.12	20.97	-190.97	0.00	381.20	0.00
38	N 27° 1'W	67.08	59.76	-30.47	0.00	350.72	0.00
39	N 28°45'W	83.64	73.33	-40.23	0.00	310.49	0.00
40	N 48°52'W	62.39	41.03	-47.00	0.00	263.49	0.00
41	N 87°33'W	68.69	2.92	-68.63	0.00	194.86	0.00
42	N 31°34'W	34.10	29.05	-17.85	0.00	177.01	0.00

43	N 3° 6'E	9.95	9.94	0.54	0.00	177.55	0.00
44	N 24°39'E	10.89	9.90	4.54	0.00	182.10	0.00
45	N 67°30'E	45.93	17.58	42.43	0.00	224.53	0.00
46	N 2° 5'W	20.12	20.11	-0.74	0.00	223.79	0.00
47	N 10°46'W	10.75	10.56	-2.01	0.00	221.78	0.00
48	N 18°34'W	85.91	81.44	-27.35	0.00	194.43	0.00
49	N 4°36'E	56.69	56.51	4.55	0.00	198.97	0.00
50	N 46°54'W	18.33	12.52	-13.39	0.00	185.59	0.00
51	N 4°15'E	43.55	43.43	3.23	0.00	188.81	0.00
52	N 61°18'W	23.15	11.11	-20.31	0.00	168.50	0.00
53	S 78° 1'W	15.93	-3.31	-15.58	0.00	152.92	0.00
54	N 65° 1'W	59.29	25.03	-53.75	0.00	99.17	0.00
55	N 55° 2'W	18.31	10.49	-15.01	0.00	84.16	0.00
56	N 0°52'W	34.08	34.08	-0.52	0.00	83.65	0.00
57	N 8°31'E	29.74	29.41	4.41	0.00	88.06	0.00
58	N 53°18'W	78.32	46.81	-62.80	0.00	25.26	0.00
59	N 1°39'W	29.56	29.55	-0.86	0.00	24.40	0.00
60	N 0° 5'E	81.35	81.35	0.12	0.00	24.52	0.00
61	N 85°40'E	16.68	1.26	16.63	0.00	41.15	0.00
62	S 65° 1'E	27.39	-11.56	24.83	0.00	65.98	0.00
63	N 64°18'E	26.67	11.57	24.03	0.00	90.02	0.00
64	N 51°29'E	25.89	16.12	20.26	0.00	110.28	0.00
65	N 33°47'E	19.09	15.87	10.62	0.00	120.89	0.00
66	N 32°13'E	23.96	20.27	12.78	0.00	133.67	0.00
67	N 7°42'W	31.53	31.24	-4.23	0.00	129.44	0.00
68	N 11°27'W	72.17	70.73	-14.35	0.00	115.09	0.00
69	N 31°52'W	34.92	29.66	-18.44	0.00	96.65	0.00
70	N 15°59'W	13.18	12.67	-3.63	0.00	93.03	0.00
71	N 3°26'W	13.18	13.16	-0.79	0.00	92.24	0.00
72	N 4°21'W	17.52	17.47	-1.33	0.00	90.90	0.00
73	N 27°45'W	94.54	83.65	-44.04	0.00	46.86	0.00
74	N 33°22'W	43.23	36.10	-23.79	0.00	23.07	0.00
75	N 38°47'W	36.83	28.71	-23.07	0.00	0.00	0.00

Perimetro= 6800.78
 Suma Proyecciones NORTE= 2021.84
 Suma Proyecciones SUR= 2022.61
 Suma Proyecciones ESTE= 2107.15
 Suma Proyecciones OESTE= 2107.09
 Error Angular= 0 Grados 0 Minutos
 Error Lineal= 0.77Metros

PRECISION = 1/ 8881.01

CUADRO DE AREAS

Area del Poligono = 217	Hectareas 56	Areas 55.98	Centiareas
Area entre cerco y pol.= 0	Hectareas 0	Areas 0.00	Centiareas
AREA NETA TOTAL= 217	Hectareas 56	Areas 55.98	Centiareas

312 Manzanas + 449.83Varas Cuadradas

Programa hecho por C.WONG'S SYSTEMS (Apartado Postal # 4111 , Tegucigalpa)
Consultar con R. Castellanos C. Tel # 32-5326

EXPEDIENTE N °



UNIVERSIDAD
NACIONAL
DE
AGRICULTURA

CACERIO
SANTA CLARA

CARRIL

CARRETERA

UNIVERSIDAD NACIONAL
DE AGRICULTURA
LOTE 2

CARRIL

CARMEN
ESCOBAR

ESCUELA
EL
SEMBRADOR

FRANCISCO
ZUNIGA

AREA = 19 HAS 32 AREAS 27.41 CAS
= 27 MANZANAS + 7137.76 V²

INSTITUTO NACIONAL AGRARIO
AGRIMENSURA

PROPIEDAD: OCUPADO POR
UNIVERSIDAD NACIONAL DE AGRICULTURA


LEVANTO:
MARBIN MELIA

FECHA:
20/AGOSTO/2007

UBICACION: ESCUELA NACIONAL AGRICOLA
MUNICIPIO DE CATACAMAS
DEPARTAMENTO DE OLANCHO

DIBUJO:
CARMEN COLINDRES

ESCALA:
1: 5250



I N S T I T U T O N A C I O N A L A G R A R I O

H O J A D E C A L C U L O D E A R E A

Medida Terreno 02

Propiedad de / Ocupado por UNIVERSIDAD NACIONAL AGRICOLA
Ubicado en ESCUELA NACIONAL AGRICOLA Municipio de CATACAMAS
Departamento de OLANCHO

Fecha :12-19-2007 Hora:10:52:26 Levanto :MARBIN MEJIA

EST	RUMBO	DISTANCIA	PROYECCIONES		COORDENADAS		OFFSETS
			N+ / S-	E+ / W-	N+ / S-	E+ / W-	
0	S 44°59'E	395.81	-279.96	279.80	0.00	279.80	0.00
1	S 45°36'E	367.46	-257.10	262.54	0.00	542.34	0.00
2	S 53°54'W	92.27	-54.34	-74.57	0.00	467.77	0.00
3	S 57°33'W	189.93	-101.91	-160.27	0.00	307.50	0.00
4	S 67°54'W	99.18	-37.31	-91.89	0.00	215.61	0.00
5	S 65°27'W	143.45	-59.56	-130.50	0.00	85.11	0.00
6	N 4°28'W	131.49	131.09	-10.24	0.00	74.87	0.00
7	N 4°15'W	286.23	285.44	-21.30	0.00	53.57	0.00
8	N 9°23'W	376.40	371.35	-61.48	0.00	-7.90	0.00
9	N 73°50'E	8.23	2.29	7.90	0.00	-0.00	0.00

Perimetro= 2090.45

Suma Proyecciones NORTE= 790.16

Suma Proyecciones SUR= 790.19

Suma Proyecciones ESTE= 550.24

Suma Proyecciones OESTE= 550.25

Error Angular= 0 Grados 0 Minutos

Error Lineal= 0.03Metros

PRECISION = 1/ 81374.19

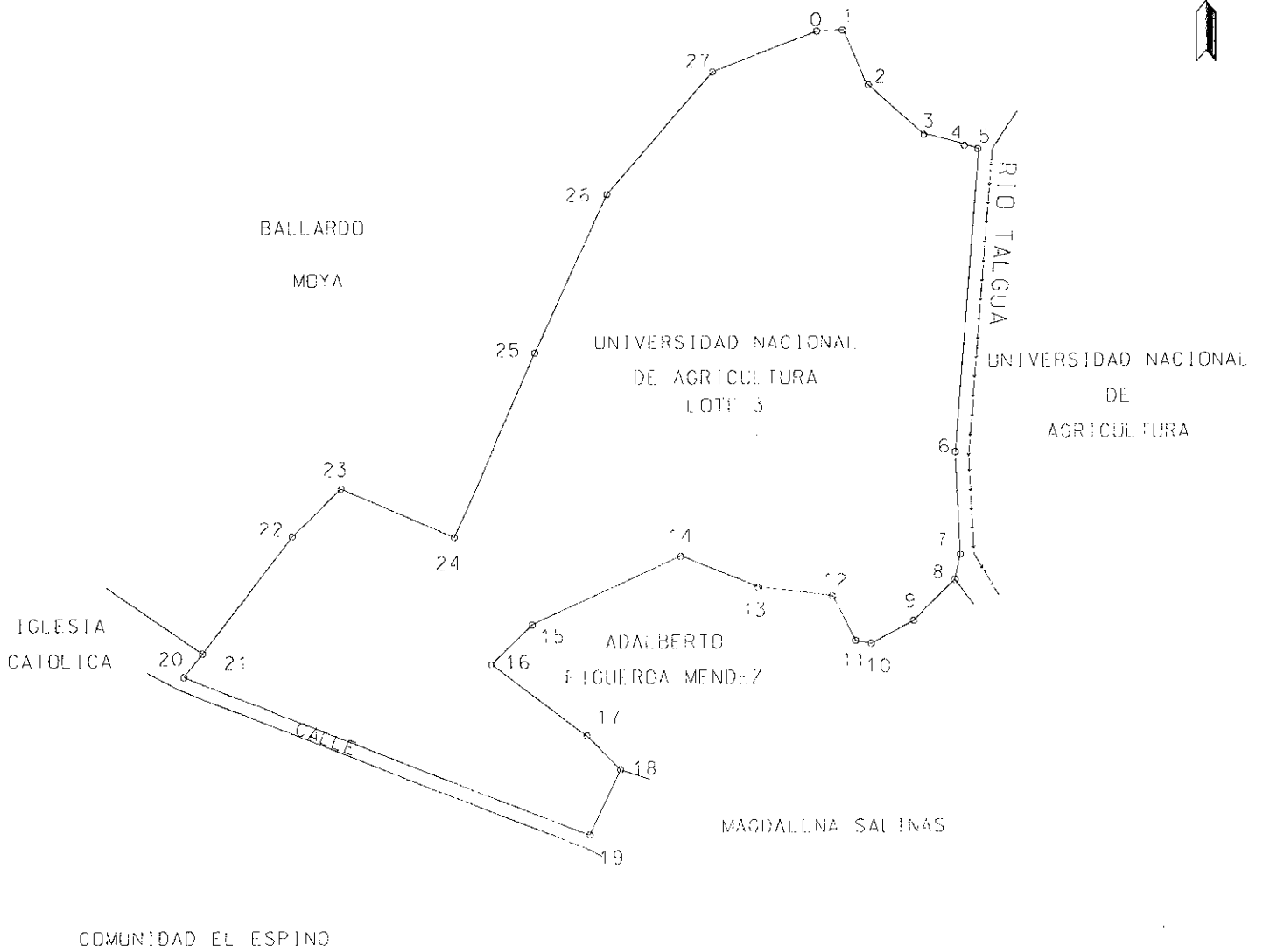
CUADRO DE AREAS

Area del Poligono = 19	Hectareas 32 Areas 27.41	Centiareas
Area entre cerco y pol.= 0	Hectareas 0 Areas 0.00	Centiareas
AREA NETA TOTAL= 19	Hectareas 32 Areas 27.41	Centiareas
27	Manzanas + 7137.76	Varas Cuadradas

Programa hecho por C.WONG'S SYSTEMS (Apartado Postal # 4111 , Tegucigalpa)
Consultar con R. Castellanos C. Tel


EXPEDIENTE N°

NC



AREA = 23 HAS 27 AREAS 35.56 CAS
 = 33 MANZANAS + 3802.60 V²

INSTITUTO NACIONAL AGRARIO AGRIMENSURA	PROPIEDAD: OCUPADO POR UNIVERSIDAD NACIONAL DE AGRICULTURA	LEVANTO: SANTOS MENDOZA	FECHA: 20/AGOSTO/2003
	UBICACION: EL ESPINO MUNICIPIO DE CATACAMAS DEPARTAMENTO DE DLANCHO	DIBUJO: CARMEN E. COLINDRES	ESCALA: 1: 6000



I N S T I T U T O N A C I O N A L A G R A R I O

H O J A D E C A L C U L O D E A R E A

Medida Terreno 03
 Propiedad de / Ocupado por UNIVERSIDAD NACIONAL AGRICOLA
 Ubicado en ESCUELA NACIONAL DE AGRICULTURA
 Municipio de CATACAMAS
 Departamento de OLANCHO
 Fecha :12-19-2007 Hora:10:56:57 Levanto :SANTOS MENDOZA

EST	RUMBO	DISTANCIA	PROYECCIONES				COORDENADAS			OFFSETS
			N+ / S-	E+ / W-	N+ / S-	E+ / W-				
0	N 86°58'E	24.07	1.27	24.04	0.00	24.04	0.00			
1	S 23° 6'E	52.49	-48.28	20.61	0.00	44.64	0.00			
2	S 48°15'E	67.70	-45.08	50.51	0.00	95.15	0.00			
3	S 74°48'E	37.58	-9.84	36.27	0.00	131.42	0.00			
4	S 71° 0'E	15.79	-5.14	14.93	0.00	146.35	0.00			
5	S 4° 9'W	278.23	-277.50	-20.13	0.00	126.22	0.00			
6	S 2°58'E	89.90	-89.78	4.68	0.00	130.90	0.00			
7	S 12°15'W	23.40	-22.87	-4.97	0.00	125.92	0.00			
8	S 45°18'W	52.38	-36.83	-37.24	0.00	88.68	0.00			
9	S 61°38'W	43.21	-20.53	-38.02	0.00	50.66	0.00			
10	N 79°48'W	14.20	2.51	-13.98	0.00	36.68	0.00			
11	N 26°37'W	45.50	40.67	-20.40	0.00	16.29	0.00			
12	N 83° 9'W	67.16	7.99	-66.68	0.00	-50.39	0.00			
13	N 67°55'W	75.34	28.30	-69.82	0.00	-120.22	0.00			
14	S 65°26'W	147.52	-61.33	-134.17	0.00	-254.38	0.00			
15	S 45°52'W	51.54	-35.89	-36.99	0.00	-291.37	0.00			
16	S 53° 4'E	107.94	-64.86	86.28	0.00	-205.09	0.00			
17	S 44°54'E	43.14	-30.56	30.45	0.00	-174.64	0.00			
18	S 25° 5'W	65.62	-59.42	-27.84	0.00	-202.48	0.00			
19	N 68°41'W	394.16	143.29	-367.19	0.00	-569.67	0.00			
20	N 38°29'E	26.77	20.96	16.66	0.00	-553.01	0.00			
21	N 37° 9'E	132.59	105.68	80.07	0.00	-472.94	0.00			
22	N 45°33'E	62.44	43.73	44.57	0.00	-428.36	0.00			
23	S 66°25'E	111.59	-44.65	102.27	0.00	-326.09	0.00			
24	N 23°44'E	181.26	165.93	72.95	0.00	-253.14	0.00			
25	N 24° 6'E	157.93	144.15	64.53	0.00	-188.61	0.00			
26	N 40°31'E	145.97	110.94	94.86	0.00	-93.74	0.00			
27	N 68°25'E	100.81	37.08	93.74	0.00	-0.00	0.00			

Perimetro= 2616.23
 Suma Proyecciones NORTE= 852.50
 Suma Proyecciones SUR= 852.55
 Suma Proyecciones ESTE= 837.42
 Suma Proyecciones OESTE= 837.43
 Error Angular= 0 Grados 0 Minutos
 Error Lineal= 0.05Metros

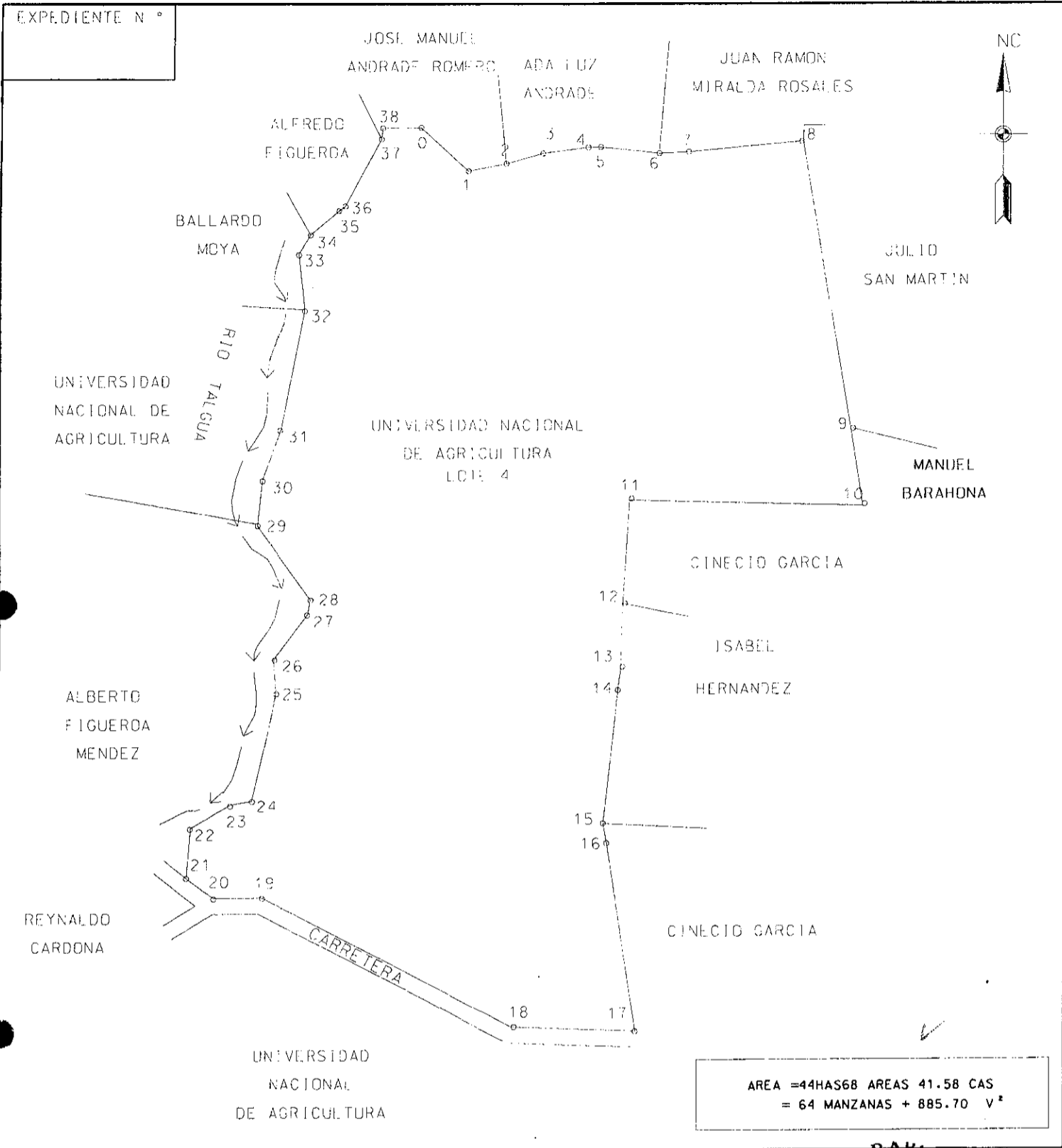
PRECISION = 1/ 53360.69

CUADRO DE AREAS

Area del Poligono = 23	Hectareas 27	Areas 35.56	Centiareas
Area entre cerco y pol.= 0	Hectareas 0	Areas 0.00	Centiareas
AREA NETA TOTAL= 23	Hectareas 27	Areas 35.56	Centiareas
33	Manzanas + 3802.60		Varas Cuadradas

Programa hecho por C.WONG'S SYSTEMS (Apartado Postal # 4111 , Tegucigalpa)
 Consultar con R. Castellanos C. Tel # 32-5326

EXPEDIENTE N°



AREA = 44 HAS 68 AREAS 41.58 CAS
= 64 MANZANAS + 885.70 V²

INSTITUTO NACIONAL AGRARIO AGRIMENSURA	PROPIEDAD: OCUPADO POR UNIVERSIDAD NACIONAL DE AGRICULTURA	LEVANTO: SANTOS MENDOZA	FECHA: 20/AGO/2007
	UBICACION: ESCUELA AGRICOLA MUNICIPIO DE CATACAMAS DEPARTAMENTO DE BOLIVIA	DIBUJO: CARMEN COLINDRES	ESCALA: 1: 6250

I N S T I T U T O N A C I O N A L A G R A R I O

H O J A D E C A L C U L O D E A R E A

Medida Terreno LOTE 4

Propiedad de / Ocupado por UNIVERSIDAD NACIONAL DE AGRICULTURA

Ubicado en ESCUELA NACIONAL DE AGRICULTURA

Municipio de CATACAMAS

Departamento de OLANCHO

Fecha :12-19-2007

Hora:10:58:24

Levanto :MARBIN MEJIA

EST	RUMBO	DISTANCIA	PROYECCIONES				COORDENADAS				OFFSETS
			N+ / S-	E+ / W-	N+ / S-	E+ / W-					
0	S 47°36'E	71.79	-48.39	53.03	0.00	53.03	0.00	0.00			
1	N 78°30'E	42.72	8.52	41.86	0.00	94.89	0.00	0.00			
2	N 74°40'E	42.47	11.23	40.96	0.00	135.85	0.00	0.00			
3	N 82°18'E	50.58	6.78	50.12	0.00	185.97	0.00	0.00			
4	N 89°41'E	13.66	0.08	13.66	0.00	199.63	0.00	0.00			
5	S 84° 6'E	65.67	-6.73	65.32	0.00	264.95	0.00	0.00			
6	N 87°26'E	33.13	1.48	33.10	0.00	298.05	0.00	0.00			
7	N 84°33'E	127.13	12.04	126.56	0.00	424.60	0.00	0.00			
8	S 9°22'E	326.04	-321.68	53.16	0.00	477.76	0.00	0.00			
9	S 8°46'E	85.71	-84.71	13.06	0.00	490.82	0.00	0.00			
10	N 88°34'W	257.71	6.37	-257.63	0.00	233.18	0.00	0.00			
11	S 3°30'W	117.04	-116.82	-7.18	0.00	226.00	0.00	0.00			
12	S 2°14'W	70.78	-70.73	-2.76	0.00	223.25	0.00	0.00			
13	S 7° 9'W	24.58	-24.39	-3.06	0.00	220.19	0.00	0.00			
14	S 6°17'W	150.41	-149.51	-16.46	0.00	203.72	0.00	0.00			
15	S 10°44'E	22.39	-22.00	4.18	0.00	207.90	0.00	0.00			
16	S 8°46'E	212.14	-209.66	32.33	0.00	240.23	0.00	0.00			
17	N 87°55'W	137.39	4.99	-137.30	0.00	102.93	0.00	0.00			
18	N 62°27'W	313.66	144.99	-278.14	0.00	-175.21	0.00	0.00			
19	S 89°22'W	53.54	-0.59	-53.54	0.00	-228.75	0.00	0.00			
20	N 53°31'W	37.30	22.18	-29.99	0.00	-258.74	0.00	0.00			
21	N 4°21'E	55.30	55.14	4.21	0.00	-254.53	0.00	0.00			
22	N 59° 0'E	50.85	26.18	43.59	0.00	-210.94	0.00	0.00			
23	N 80° 8'E	23.79	4.08	23.44	0.00	-187.50	0.00	0.00			
24	N 12°40'E	123.93	120.91	27.21	0.00	-160.29	0.00	0.00			
25	N 4°11'W	38.39	38.29	-2.81	0.00	-163.10	0.00	0.00			
26	N 36°56'E	63.16	50.47	37.97	0.00	-125.14	0.00	0.00			
27	N 8°27'E	17.01	16.82	2.50	0.00	-122.63	0.00	0.00			
28	N 35°29'W	100.65	81.94	-58.45	0.00	-181.08	0.00	0.00			
29	N 5°42'E	51.23	50.98	5.09	0.00	-175.99	0.00	0.00			
30	N 20°34'E	60.23	56.39	21.16	0.00	-154.83	0.00	0.00			
31	N 11° 9'E	134.93	132.38	26.09	0.00	-128.74	0.00	0.00			
32	N 6°32'W	62.88	62.47	-7.15	0.00	-135.90	0.00	0.00			
33	N 31°11'E	25.03	21.41	12.96	0.00	-122.94	0.00	0.00			
34	N 49°45'E	41.34	26.71	31.55	0.00	-91.39	0.00	0.00			
35	N 53° 9'E	8.92	5.35	7.14	0.00	-84.25	0.00	0.00			
36	N 28° 7'E	83.86	73.95	39.54	0.00	-44.71	0.00	0.00			
37	N 7°13'E	12.52	12.42	1.57	0.00	-43.14	0.00	0.00			
38	N 89°13'E	43.14	0.58	43.14	0.00	-0.00	0.00	0.00			

Perimetro= 3253.00
 Suma Proyecciones NORTE= 1055.13
 Suma Proyecciones SUR= 1055.20
 Suma Proyecciones ESTE= 854.51
 Suma Proyecciones OESTE= 854.47
 Error Angular= 0 Grados 0 Minutos
 Error Lineal= 0.08Metros

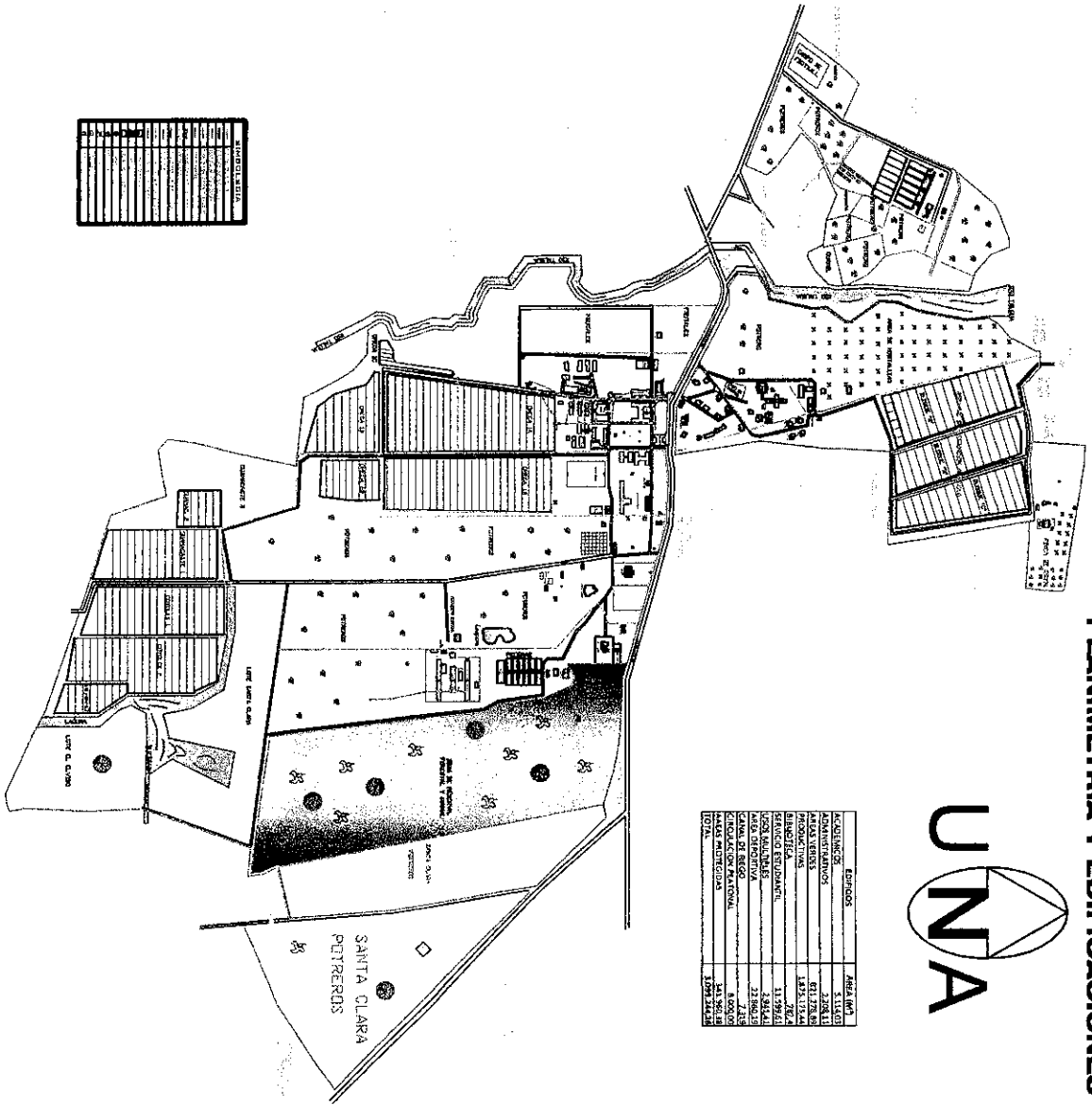
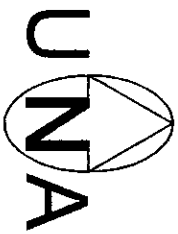
PRECISION = 1/ 40286.13

CUADRO DE AREAS

Area del Poligono = 44	Hectareas 68	Areas 41.58	Centiareas
Area entre cerco y pol.= 0	Hectareas 0	Areas 0.00	Centiareas
AREA NETA TOTAL= 44	Hectareas 68	Areas 41.58	Centiareas
64	Manzanas +	885.70	Varas Cuadradas

Programa hecho por C.WONG'S SYSTEMS (Apartado Postal # 4111 , Tegucigalpa)
 Consultar con R. Castellanos C. Tel # 32-5326

PLANIMETRIA Y EDIFICACIONES DE LA



Edificios	AREA (M ²)
ACADEMICOS	31,180.0
ADMINISTRATIVOS	2,238.11
LABORATORIOS	1,831.17
BIBLIOTECA	786.4
SERVICIO ESTUDIANTE	11,798.61
OTROS EDIFICIOS	2,382.64
CAMPUS DE SERVICIO	7,216
EDIFICACION PATRIARCAL	8,000.00
AREAS MANTENIDAS	3,979.24
TOTAL	79,722.16



DEPARTAMENTO DE
INGENIERIA AGRICOLA

PROYECTO
EDIFICACIONES DE LA UNA
PROPIETARIO
UNA
UBICACION
CANTONALES GUANCHO
DISEÑO
ING. MARIBO RIVERA
(C.I.C.F. 04669)
REVISÓ
ING. JUAN CHAVARRIA
ING. RENÉ CÁDIZ
ING. ABEL LÓPEZ
ESCALA: 1:5000
FECHA: 28/ENERO/010

